ダム放流量1,750m3/s時の浸水区域

旭川ダム下流域浸水想定区域図 NO. 1

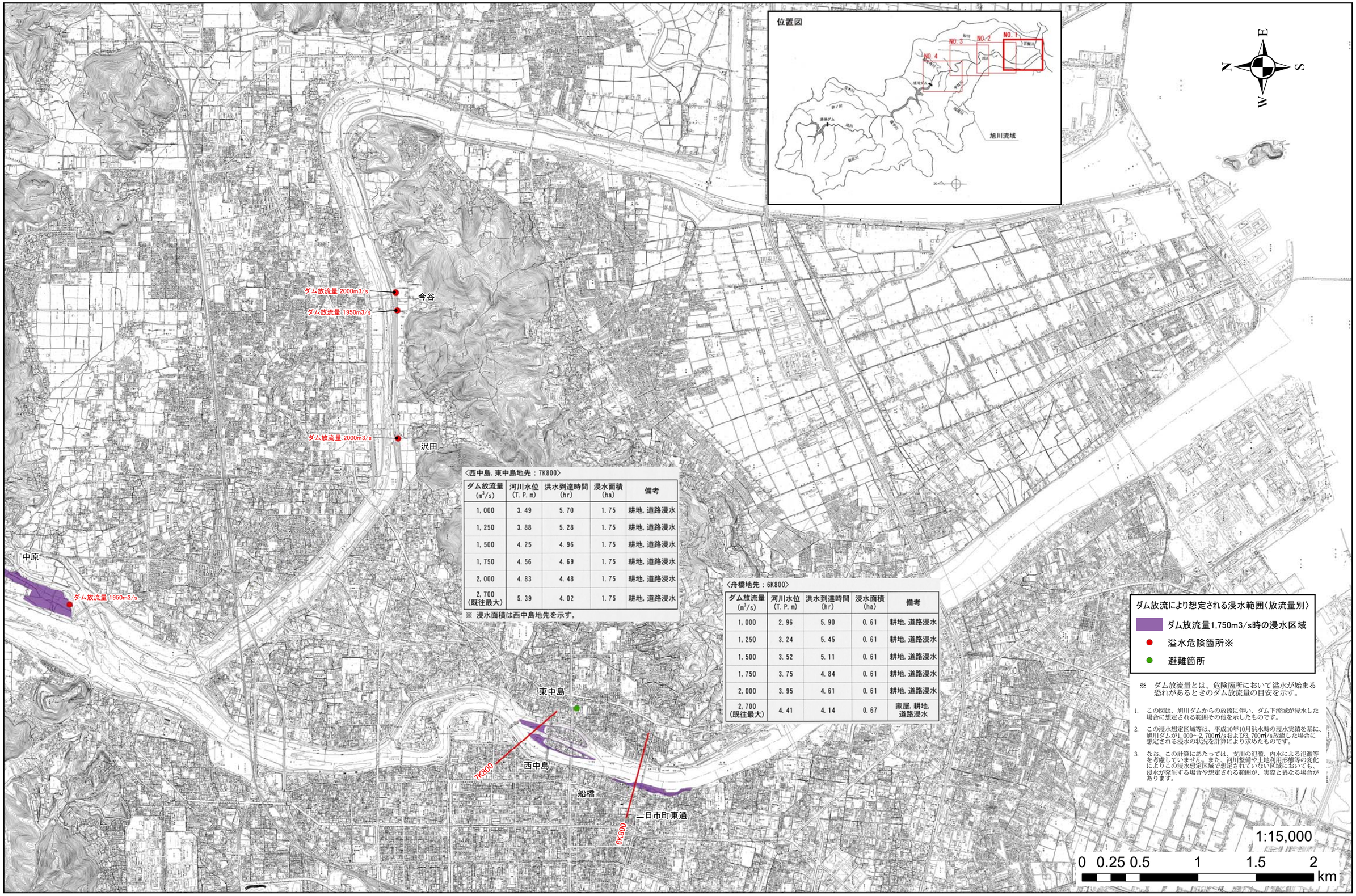

〈西中島, 東中島地先：7K800〉

ダム放流量 (m^3/s)	河川水位 (T. P. m)	洪水到達時間 (hr)	浸水面積 (ha)	備考
1,000	3.49	5.70	1.75	耕地, 道路浸水
1,250	3.88	5.28	1.75	耕地, 道路浸水
1,500	4.25	4.96	1.75	耕地, 道路浸水
1,750	4.56	4.69	1.75	耕地, 道路浸水
2,000	4.83	4.48	1.75	耕地, 道路浸水
2,700 (既往最大)	5.39	4.02	1.75	耕地, 道路浸水

※ 浸水面積は西中島地先を示す。

〈舟橋地先：6K800〉

ダム放流量 (m^3/s)	河川水位 (T. P. m)	洪水到達時間 (hr)	浸水面積 (ha)	備考
1,000	2.96	5.90	0.61	耕地, 道路浸水
1,250	3.24	5.45	0.61	耕地, 道路浸水
1,500	3.52	5.11	0.61	耕地, 道路浸水
1,750	3.75	4.84	0.61	耕地, 道路浸水
2,000	3.95	4.61	0.61	耕地, 道路浸水
2,700 (既往最大)	4.41	4.14	0.67	家屋, 耕地, 道路浸水

「この地図は、岡山市長の承認を得て、岡山市所管の測量成果の岡山市域図（1／2,500）を複製したものである。（承認番号 平成30年11月21日 岡都計第456号）」

ダム放流量1,750m3/s時の浸水区域

旭川ダム下流域浸水想定区域図 NO.2

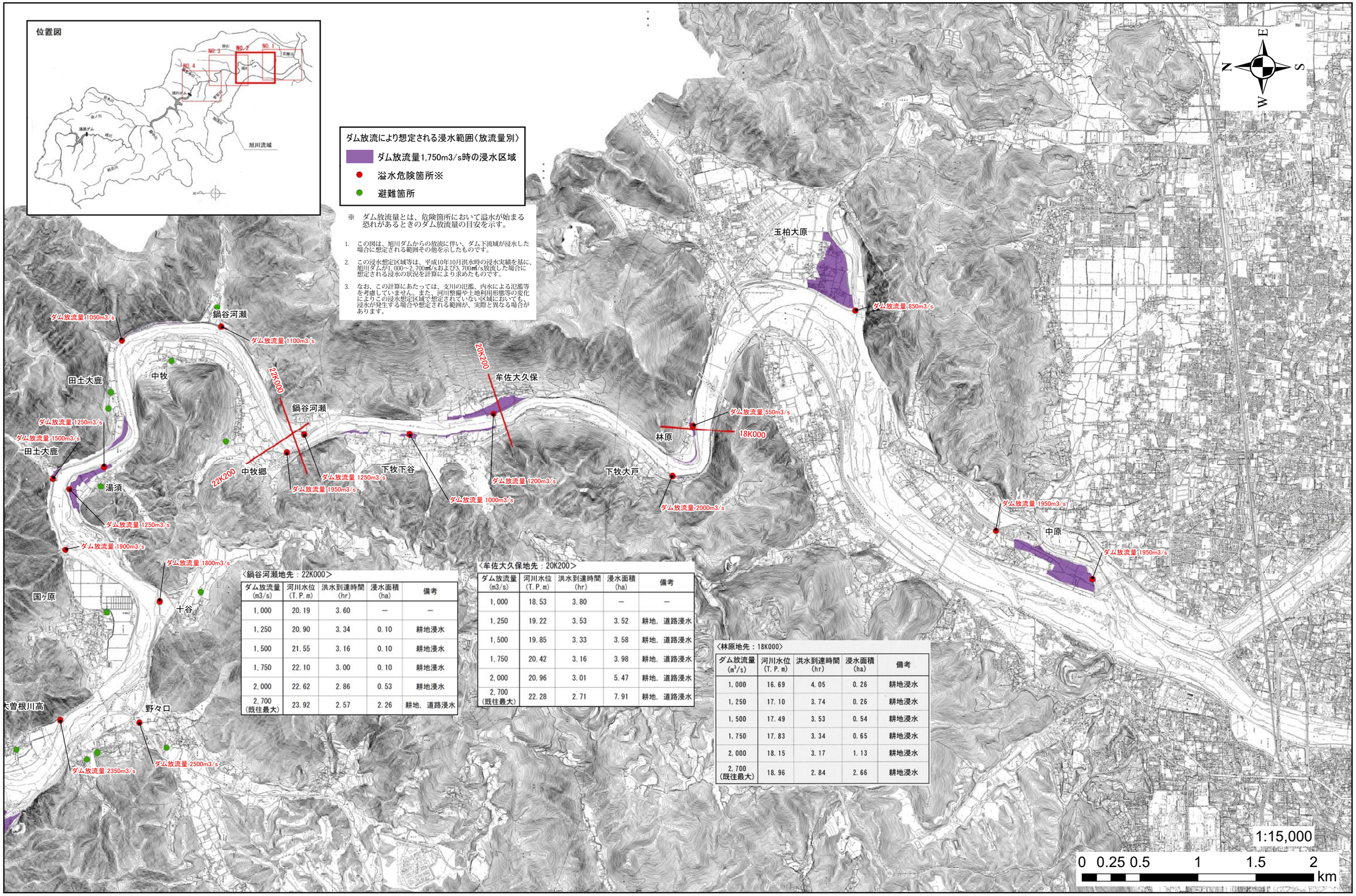

〈鍋谷河瀬地先：22K000〉

ダム放流量 (m3/s)	河川水位 (T.P.m)	洪水到達時間 (hr)	浸水面積 (ha)	備考
1,000	20.19	3.60	—	—
1,250	20.90	3.34	0.10	耕地浸水
1,500	21.55	3.16	0.10	耕地浸水
1,750	22.10	3.00	0.10	耕地浸水
2,000	22.62	2.86	0.53	耕地浸水
2,700 (既往最大)	23.92	2.57	2.26	耕地，道路浸水

〈牟佐大久保地先：20K200〉

ダム放流量 (m3/s)	河川水位 (T.P.m)	洪水到達時間 (hr)	浸水面積 (ha)	備考
1,000	18.53	3.80	—	—
1,250	19.22	3.53	3.52	耕地，道路浸水
1,500	19.85	3.33	3.58	耕地，道路浸水
1,750	20.42	3.16	3.98	耕地，道路浸水
2,000	20.96	3.01	5.47	耕地，道路浸水
2,700 (既往最大)	22.28	2.71	7.91	耕地，道路浸水

〈林原地先：18K000〉

ダム放流量 (m^3/s)	河川水位 (T.P.m)	洪水到達時間 (hr)	浸水面積 (ha)	備考
1,000	16.69	4.05	0.26	耕地浸水
1,250	17.10	3.74	0.26	耕地浸水
1,500	17.49	3.53	0.54	耕地浸水
1,750	17.83	3.34	0.65	耕地浸水
2,000	18.15	3.17	1.13	耕地浸水
2,700 (既往最大)	18.96	2.84	2.66	耕地浸水

「この地図は、岡山市長の承認を得て、岡山市所管の測量成果の岡山市域図（1／2,500）を複製したものである。（承認番号 平成30年11月21日 岡都計第456号）」

ダム放流量1,750m3/s時の浸水区域

旭川ダム下流域浸水想定区域図 NO. 3

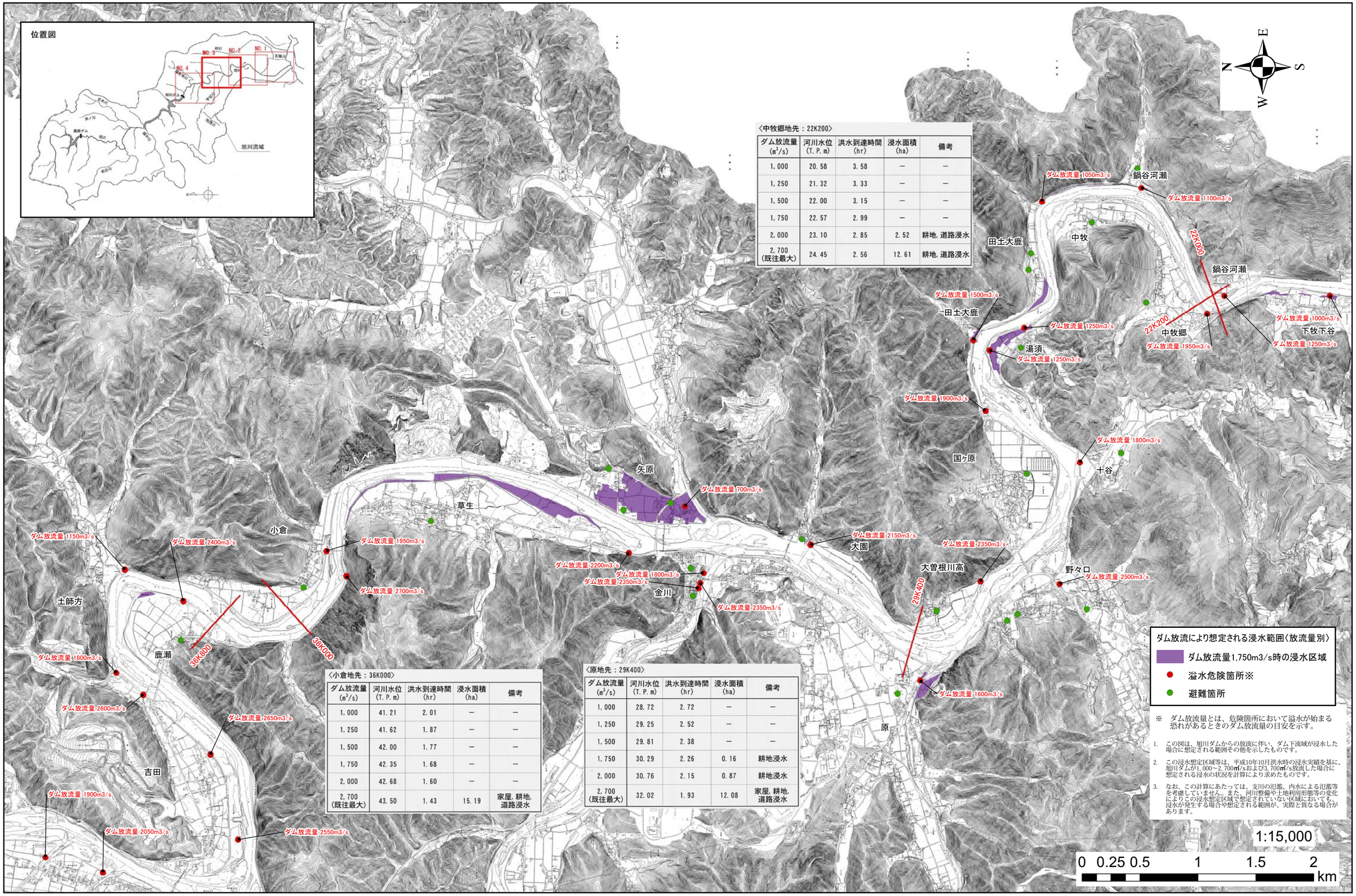

ダム放流量 (m³/s)	河川水位 (T.P.m)	洪水到達時間 (hr)	浸水面積 (ha)	備考
1,000	20.58	3.58	—	—
1,250	21.32	3.33	—	—
1,500	22.00	3.15	—	—
1,750	22.57	2.99	—	—
2,000	23.10	2.85	2.52	耕地，道路浸水
2,700 (既往最大)	24.45	2.56	12.61	耕地，道路浸水

ダム放流量 (m³/s)	河川水位 (T.P.m)	洪水到達時間 (hr)	浸水面積 (ha)	備考
1,000	41.21	2.01	—	—
1,250	41.62	1.87	—	—
1,500	42.00	1.77	—	—
1,750	42.35	1.68	—	—
2,000	42.68	1.60	—	—
2,700 (既往最大)	43.50	1.43	15.19	家屋，耕地，道路浸水

ダム放流量 (m³/s)	河川水位 (T.P.m)	洪水到達時間 (hr)	浸水面積 (ha)	備考
1,000	28.72	2.72	—	—
1,250	29.25	2.52	—	—
1,500	29.81	2.38	—	—
1,750	30.29	2.26	0.16	耕地浸水
2,000	30.76	2.15	0.87	耕地浸水
2,700 (既往最大)	32.02	1.93	12.08	家屋，耕地，道路浸水

「この地図は、岡山市長の承認を得て、岡山市所管の測量成果の岡山市域図（1／2,500）を複製したものである。（承認番号 平成30年11月21日 岡都計第456号）」

ダム放流量1,750m3/s時の浸水区域

旭川ダム下流域浸水想定区域図 NO. 4

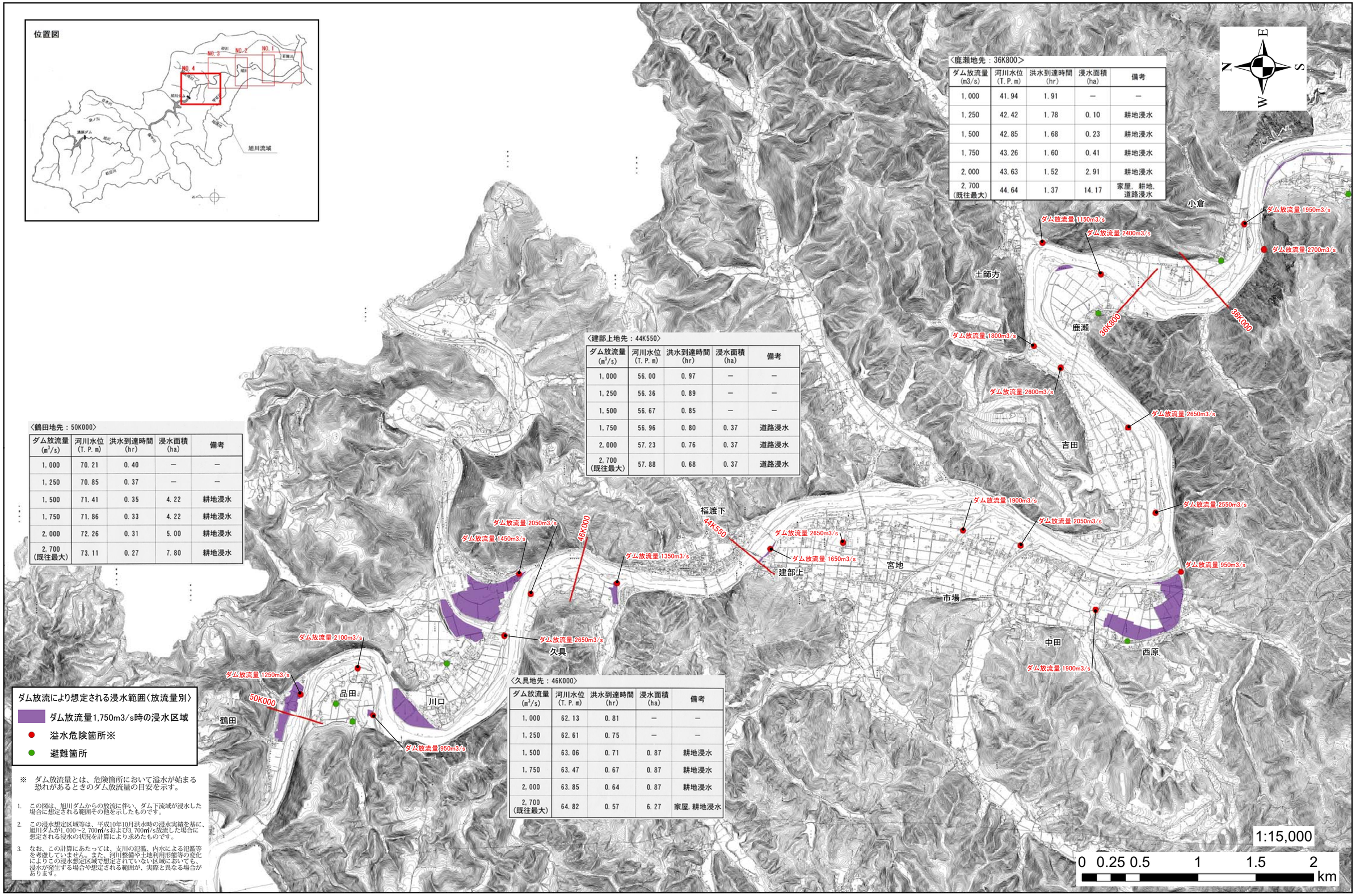

〈鹿瀬地先：36K800〉

ダム放流量 (m3/s)	河川水位 (T.P.m)	洪水到達時間 (hr)	浸水面積 (ha)	備考
1,000	41.94	1.91	—	—
1,250	42.42	1.78	0.10	耕地浸水
1,500	42.85	1.68	0.23	耕地浸水
1,750	43.26	1.60	0.41	耕地浸水
2,000	43.63	1.52	2.91	耕地浸水
2,700 (既往最大)	44.64	1.37	14.17	家屋，耕地，道路浸水

〈建部上地先：44K550〉

ダム放流量 (m^3/s)	河川水位 (T.P.m)	洪水到達時間 (hr)	浸水面積 (ha)	備考
1,000	56.00	0.97	—	—
1,250	56.36	0.89	—	—
1,500	56.67	0.85	—	—
1,750	56.96	0.80	0.37	道路浸水
2,000	57.23	0.76	0.37	道路浸水
2,700 (既往最大)	57.88	0.68	0.37	道路浸水

〈鶴田地先：50K000〉

ダム放流量 (m^3/s)	河川水位 (T.P.m)	洪水到達時間 (hr)	浸水面積 (ha)	備考
1,000	70.21	0.40	—	—
1,250	70.85	0.37	—	—
1,500	71.41	0.35	4.22	耕地浸水
1,750	71.86	0.33	4.22	耕地浸水
2,000	72.26	0.31	5.00	耕地浸水
2,700 (既往最大)	73.11	0.27	7.80	耕地浸水

〈久具地先：46K000〉

ダム放流量 (m^3/s)	河川水位 (T.P.m)	洪水到達時間 (hr)	浸水面積 (ha)	備考
1,000	62.13	0.81	—	—
1,250	62.61	0.75	—	—
1,500	63.06	0.71	0.87	耕地浸水
1,750	63.47	0.67	0.87	耕地浸水
2,000	63.85	0.64	0.87	耕地浸水
2,700 (既往最大)	64.82	0.57	6.27	家屋，耕地浸水

「この地図は、岡山市長の承認を得て、岡山市所管の測量成果の岡山市域図（1／2,500）を複製したものである。（承認番号 平成30年11月21日 岡都計第456号）」