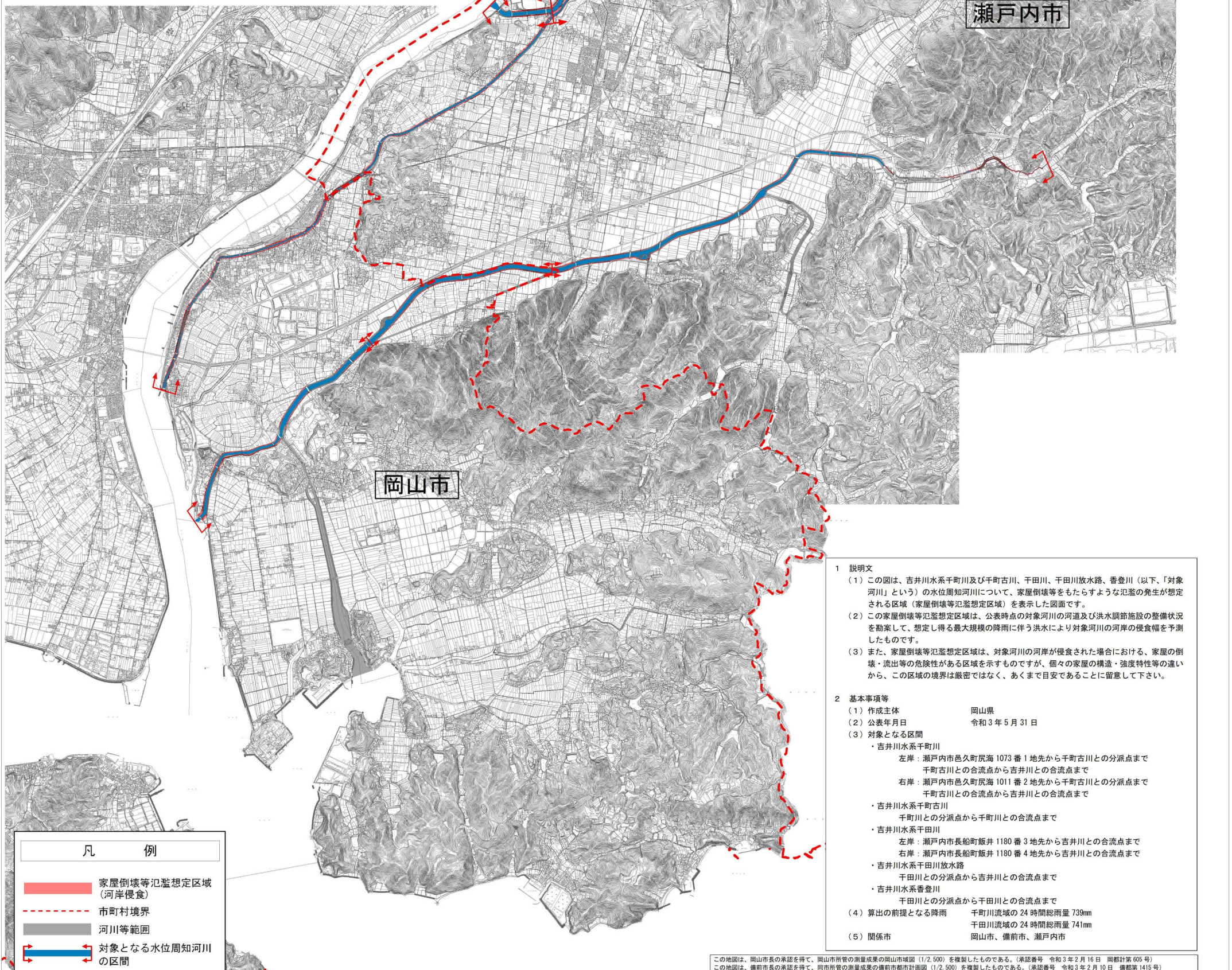
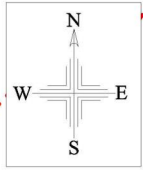


【参考図】吉井川水系千町川、千町古川、千田川、千田川放水路、香登川洪水浸水想定区域図


(家屋倒壊等氾濫想定区域(河岸侵食))



- 1 説明文
- (1) この図は、吉井川水系千町川及び千町古川、千田川、千田川放水路、香登川（以下、「対象河川」という）の水位周知河川について、家屋倒壊等をもたらすような氾濫の発生が想定される区域（家屋倒壊等氾濫想定区域）を表示した図面です。
 - (2) この家屋倒壊等氾濫想定区域は、公表時点の対象河川の河道及び洪水調節施設の整備状況を勘案して、想定し得る最大規模の降雨に伴う洪水により対象河川の河岸の侵食幅を予測したものです。
 - (3) また、家屋倒壊等氾濫想定区域は、対象河川の河岸が侵食された場合における、家屋の倒壊・流出等の危険性がある区域を示すものですが、個々の家屋の構造・強度特性等の違いから、この区域の境界は厳密ではなく、あくまで目安であることを留意して下さい。
- 2 基本事項等
- | | |
|-------------|-----------|
| (1) 作成主体 | 岡山県 |
| (2) 公表年月日 | 令和3年5月31日 |
| (3) 対象となる区間 | |
- ・吉井川水系千町川
 - 左岸：瀬戸内市邑久町尻海1073番1地先から千町古川との分派点まで
 - 千町古川との合流点から吉井川との合流点まで
 - 右岸：瀬戸内市邑久町尻海1011番2地先から千町古川との分派点まで
 - 千町古川との合流点から吉井川との合流点まで
 - ・吉井川水系千町古川
 - 千町川との分派点から千町川との合流点まで
 - ・吉井川水系千田川
 - 左岸：瀬戸内市長船町飯井1180番3地先から吉井川との合流点まで
 - 右岸：瀬戸内市長船町飯井1180番4地先から吉井川との合流点まで
 - ・吉井川水系千田川放水路
 - 千田川との分派点から吉井川との合流点まで
 - ・吉井川水系香登川
 - 千田川との分派点から千田川との合流点まで
- (4) 算出の前提となる降雨 千町川流域の24時間総雨量 739mm
千田川流域の24時間総雨量 741mm
- (5) 関係市 岡山市、備前市、瀬戸内市

凡 例

- 家屋倒壊等氾濫想定区域 (河岸侵食)
- 市町村境界
- 河川等範囲
- 対象となる水位周知河川の区間



この地図は、岡山市長の承認を得て、岡山市所管の測量成果の岡山市城図(1/2,500)を複製したものである。(承認番号 令和3年2月16日 岡都計第605号)
この地図は、備前市長の承認を得て、岡山市所管の測量成果の備前市都市計画図(1/2,500)を複製したものである。(承認番号 令和3年2月10日 備都第1415号)
この地図は、瀬戸内市長の承認を得て、岡山市作成の地形図(1/2,500)を複製したものである。(承認番号 令和3年2月11日 瀬戸内総第251号)
この図は、国土交通省国土地理院が管理する航空レーザ測量データを使用したものである。