

社会資本総合整備計画 防災・安全交付金

令和02年01月09日

計画の名称	岡山県における土砂災害対策の推進(防災・安全)												
計画の期間	令和02年度～令和06年度(5年間)										重点配分対象の該当		
交付対象	岡山県, 真庭市												
計画の目標	近年増加傾向にある集中豪雨や台風などによる土砂災害リスクの増大に対し、土砂災害対策(ハード)の推進を図ることにより、土砂災害に強い地域づくりを進めるとともに、県民生活の安全・安心の確保を図る。												
全体事業費(百万円)	合計(A+B+C+D)	5,303	A	5,286	B	0	C	17	D	0	効果促進事業費の割合C/(A+B+C+D)	0.32	%

番号	計画の成果目標(定量的指標)			
	定量的指標の定義及び算定式	定量的指標の現況値及び目標値		
		当初現況値 R2	中間目標値 R4	最終目標値 R6
1	ハード対策として、土砂災害から県民の生命・財産を守り身近な暮らしの安全確保のため、近年土砂災害が発生した箇所、老人福祉施設などの要配慮者利用施設、重要交通網や学校などの公共施設がある箇所のうち、緊急性の高い箇所から、順次施設整備を推進し、土砂災害危険箇所の重点計画以外の箇所の施設整備完了箇所数を現在の1,368箇所から1,395箇所に増加させる。 土砂災害危険箇所のうち、土砂災害対策として施設整備が完了し、土砂災害から住民の生命・財産を守り身近な暮らしの安全確保ができる箇所数 (重点施設以外の施設整備が完成した危険箇所数/重点箇所以外の危険箇所が存在する危険箇所数)	1368箇所	箇所	1395箇所
2	①のうち、要配慮者利用施設の安全確保ができる施設数を現在の53施設から56施設に増加させる。 ①のうち、要配慮者利用施設の安全確保ができる施設数(重点計画は除く) (重点施設以外の要配慮者利用施設の施設整備が完成した危険箇所数/重点施設以外の要配慮者利用施設が存在する危険箇所数)	53箇所	箇所	56箇所
3	①のうち、重要交通網の安全確保ができる箇所数を現在の483箇所から489箇所に増加させる。 ①のうち、重要交通網の安全確保ができる箇所数 (重要交通網(県道以上等)の施設整備が完成した危険箇所数/重要交通網(県道以上等)が存在する危険箇所数)	483箇所	箇所	489箇所

備考等	個別施設計画を含む	-	国土強靱化を含む	-	定住自立圏を含む	-	連携中枢都市圏を含む	-	流域水循環計画を含む	-	地域再生計画を含む	-
-----	-----------	---	----------	---	----------	---	------------	---	------------	---	-----------	---

A 基幹事業

基幹事業（大）	番号	事業種別	地域種別	交付対象	直接間接	事業者	種別1	種別2	要素となる事業名 (事業箇所)	事業内容 (延長・面積等)	市区町村名/ 港湾・地区名	事業実施期間（年度）					全体事業費 (百万円)	費用 便益比	個別施設計画 策定状況
												R02	R03	R04	R05	R06			
一体的に実施することにより期待される効果																			
備考																			
砂防事業	A04-001	砂防	一般	岡山県	直接	岡山県	—	—	浦ノ谷川 通常砂防事業	堰堤工 N=1基、溪流保全 工 L=30m	総社市	■	■	■	■	■	39	2.826	—
	A04-002	砂防	一般	岡山県	直接	岡山県	—	—	吉谷川 通常砂防事業	堰堤工 N=1基、溪流保全 工 L=30m	美咲町	■	■	■	■	■	42	2.537	—
	A04-003	砂防	一般	岡山県	直接	岡山県	—	—	金政川 通常砂防事業	堰堤工 N=1基、溪流保全 工 L=50m	久米南町	■	■	■	■	■	26	2.873	—
	A04-004	砂防	一般	岡山県	直接	岡山県	—	—	三信谷川 通常砂防事業	堰堤工 N=1基	新見市	■	■	■	■	■	76	1.321	—
	A04-005	砂防	一般	岡山県	直接	岡山県	—	—	乙和気川支流 通常砂防 事業	堰堤工 N=1基	美咲町	■	■	■	■	■	172	4.775	—
	A04-006	砂防	一般	岡山県	直接	岡山県	—	—	熊野川 通常砂防事業	堰堤工 N=1基	久米南町	■	■	■	■	■	205	3.95	—
	A04-007	砂防	一般	岡山県	直接	岡山県	—	—	ツキダシ谷川 通常砂防 事業	堰堤工 N=1基、溪流保全 工 L=73m	真庭市	■	■	■	■	■	169	4.47	—

A 基幹事業																			
基幹事業（大）	番号	事業種別	地域種別	交付対象	直接間接	事業者	種別1	種別2	要素となる事業名 （事業箇所）	事業内容 （延長・面積等）	市区町村名/ 港湾・地区名	事業実施期間（年度）					全体事業費 （百万円）	費用 便益比	個別施設計画 策定状況
												R02	R03	R04	R05	R06			
一体的に実施することにより期待される効果																			
備考																			
砂防事業	A04-008	砂防	一般	岡山県	直接	岡山県	—	—	日指川 通常砂防事業	堰堤工 N=1基、溪流保全工 L=73m	井原市	■	■	■	■	■	258	7.167	—
	A04-009	砂防	一般	岡山県	直接	岡山県	—	—	大谷川支川 通常砂防事業	堰堤工 N=2基、溪流保全工 L=95m	新見市	■	■	■	■	■	170	2.311	—
											小計						1,157		
地すべり対策事業	A05-010	地すべり	一般	岡山県	直接	岡山県	—	—	志田地区 地すべり対策事業	横ボーリング L=1800m	高梁市	■	■	■	■	■	90	2.62	—
	A05-011	地すべり	一般	岡山県	直接	岡山県	—	—	小谷ヶ市地区 地すべり防止事業	横ボーリング L=6600m、集水井工 N=7基	高梁市	■	■	■	■	■	400	2.40	—
	A05-012	地すべり	一般	岡山県	直接	岡山県	—	—	小角地区 地すべり防止事業	横ボーリング L=1800m、アンカー工 N=75本	高梁市	■	■	■	■	■	267	2.55	—
	A05-013	地すべり	一般	岡山県	直接	岡山県	—	—	山本地区 地すべり対策事業	横ボーリング L=2880m、集水井工 N=2基	高梁市	■	■	■	■	■	339	21.06	—

A 基幹事業

基幹事業（大）	番号	事業種別	地域種別	交付対象	直接間接	事業者	種別1	種別2	要素となる事業名 (事業箇所)	事業内容 (延長・面積等)	市区町村名/ 港湾・地区名	事業実施期間（年度）					全体事業費 (百万円)	費用 便益比	個別施設計画 策定状況
												R02	R03	R04	R05	R06			
一体的に実施することにより期待される効果																			
備考																			
地すべり対策事業	A05-014	地すべり	一般	岡山県	直接	岡山県	-	-	園尾地区 地すべり対策事業	横ボーリング L=2160m、集水井工 N=6基	高梁市	■	■	■	■	■	493	3.85	-
	A05-015	地すべり	一般	岡山県	直接	岡山県	-	-	天原地区 地すべり対策事業	横ボーリング L=3, 190m、水路工L=530m	高梁市	■	■	■	■	■	60	3.3	-
	A05-016	地すべり	一般	岡山県	直接	岡山県	-	-	土居地区 地すべり対策事業	横ボーリング L=1650m、杭工 N=75本	鏡野町	■	■	■	■	■	247	2.32	-
	A05-017	地すべり	一般	岡山県	直接	岡山県	-	-	沼地区 地すべり対策事業	抑止杭N=38本	津山市	■	■	■	■	■	20	7.62	-
											小計							1,916	
急傾斜地崩壊対策事業	A06-018	急傾斜	一般	岡山県	直接	岡山県	-	-	大宜地区 急傾斜地崩壊対策事業	待受擁壁工 L=165m	笠岡市	■	■	■	■	■	98		-
	A06-019	急傾斜	一般	岡山県	直接	岡山県	-	-	銀山西地区 急傾斜地崩壊対策事業	待受擁壁工 L=220m	笠岡市	■	■	■	■	■	119	3.55	-

A 基幹事業

基幹事業（大）	番号	事業種別	地域種別	交付対象	直接間接	事業者	種別1	種別2	要素となる事業名 (事業箇所)	事業内容 (延長・面積等)	市区町村名/ 港湾・地区名	事業実施期間（年度）					全体事業費 (百万円)	費用 便益比	個別施設計画 策定状況
												R02	R03	R04	R05	R06			
一体的に実施することにより期待される効果																			
備考																			
急傾斜地崩壊対策事業	A06-020	急傾斜	一般	岡山県	直接	岡山県	—	—	中庄古向地区 急傾斜地崩壊対策事業	法面工 A=2,660m <sup>2</sup>	倉敷市	■	■	■	■	■	85	3.69	—
	A06-021	急傾斜	一般	岡山県	直接	岡山県	—	—	銀山地区 急傾斜地崩壊対策事業	待受擁壁工 L=130m	笠岡市	■	■	■	■	■	16	4.90	—
	A06-022	急傾斜	一般	岡山県	直接	岡山県	—	—	影石地区 急傾斜地崩壊対策事業	待受擁壁工 L=636m	西粟倉村	■	■	■	■	■	203	6.61	—
	A06-023	急傾斜	一般	岡山県	直接	岡山県	—	—	乙子地区 急傾斜地崩壊対策事業	防護網工 一式	岡山市	■	■	■	■	■	98		—
	A06-024	急傾斜	一般	岡山県	直接	岡山県	—	—	沙美地区 急傾斜地崩壊対策事業	待受擁壁工	倉敷市	■	■	■	■	■	60		—
											小計						679		
その他総合的な治水事業	A08-025	総合治水	一般	岡山県	直接	岡山県	情報・砂防等	—	吉井川圏域総合流域防災事業	情報基盤整備	吉井川圏域	■	■	■	■	■	20		—

A 基幹事業

基幹事業（大）	番号	事業種別	地域種別	交付対象	直接間接	事業者	種別1	種別2	要素となる事業名 (事業箇所)	事業内容 (延長・面積等)	市区町村名/ 港湾・地区名	事業実施期間（年度）					全体事業費 (百万円)	費用 便益比	個別施設計画 策定状況
												R02	R03	R04	R05	R06			
一体的に実施することにより期待される効果																			
備考																			
その他総合的な治水事業	A08-026	総合治水	一般	岡山県	直接	岡山県	情報・砂防等	—	旭川圏域総合流域防災事業	情報基盤整備	旭川圏域	■	■	■	■	■	20	—	
	A08-027	総合治水	一般	岡山県	直接	岡山県	情報・砂防等	—	高梁川圏域総合流域防災事業	情報基盤整備	高梁川圏域	■	■	■	■	■	20	—	
											小計						60		
急傾斜地崩壊対策事業	A06-028	急傾斜	一般	岡山県	直接	岡山県	—	—	浅越地区 急傾斜地崩壊対策事業	法面工 A=7, 300m <sup>2</sup>	岡山市	■	■	■	■	■	285	2.01	
	A06-029	急傾斜	一般	岡山県	直接	岡山県	—	—	東楯津地区 急傾斜地崩壊対策事業	待受擁壁工 L=570m	岡山市	■	■	■	■	■	255	3.42	
	A06-030	急傾斜	一般	岡山県	直接	岡山県	—	—	阿津（A）地区 急傾斜地崩壊対策事業	待受擁壁工 L=175m	岡山市	■	■	■	■	■	114	9.12	
	A06-031	急傾斜	一般	岡山県	直接	岡山県	—	—	阿津東地区 急傾斜地崩壊対策事業	法枠工・待受擁壁工 L=115m	岡山市	■	■	■	■	■	121	5.06	

A 基幹事業

基幹事業（大）	番号	事業種別	地域種別	交付対象	直接間接	事業者	種別1	種別2	要素となる事業名 (事業箇所)	事業内容 (延長・面積等)	市区町村名/ 港湾・地区名	事業実施期間（年度）					全体事業費 (百万円)	費用 便益比	個別施設計画 策定状況	
												R02	R03	R04	R05	R06				
一体的に実施することにより期待される効果																				
備考																				
急傾斜地崩壊対策事業	A06-032	急傾斜	一般	岡山県	直接	岡山県	—	—	岩谷地区 急傾斜地崩壊対策事業	待受擁壁工 L=257m	倉敷市	■	■	■	■	■	138	2.09	—	
	A06-033	急傾斜	一般	岡山県	直接	岡山県	—	—	池田地区 急傾斜地崩壊対策事業	待受擁壁工 L=210m	倉敷市	■	■	■	■	■	131	5.17	—	
	A06-034	急傾斜	一般	岡山県	直接	岡山県	—	—	岩屋地区 急傾斜地崩壊対策事業	待受擁壁工 L=240m	津山市	■	■	■	■	■	130	6.33	—	
	A06-035	急傾斜	一般	岡山県	直接	岡山県	—	—	長保地区 急傾斜地崩壊対策事業	待受擁壁工 L=247m	奈義町	■	■	■	■	■	120	3.75	—	
												小計						1,294		
	砂防事業	A04-036	砂防	一般	岡山県	直接	岡山県	—	—	山の奥川 通常砂防事業	堰堤工 N=1基	浅口市	■	■	■	■	■	180	19.00	—
											小計						180			

A 基幹事業

基幹事業（大）	番号	事業種別	地域種別	交付対象	直接間接	事業者	種別1	種別2	要素となる事業名 (事業箇所)	事業内容 (延長・面積等)	市区町村名/ 港湾・地区名	事業実施期間（年度）					全体事業費 (百万円)	費用 便益比	個別施設計画 策定状況									
												R02	R03	R04	R05	R06												
一体的に実施することにより期待される効果																												
備考																												
											合計						5,286											

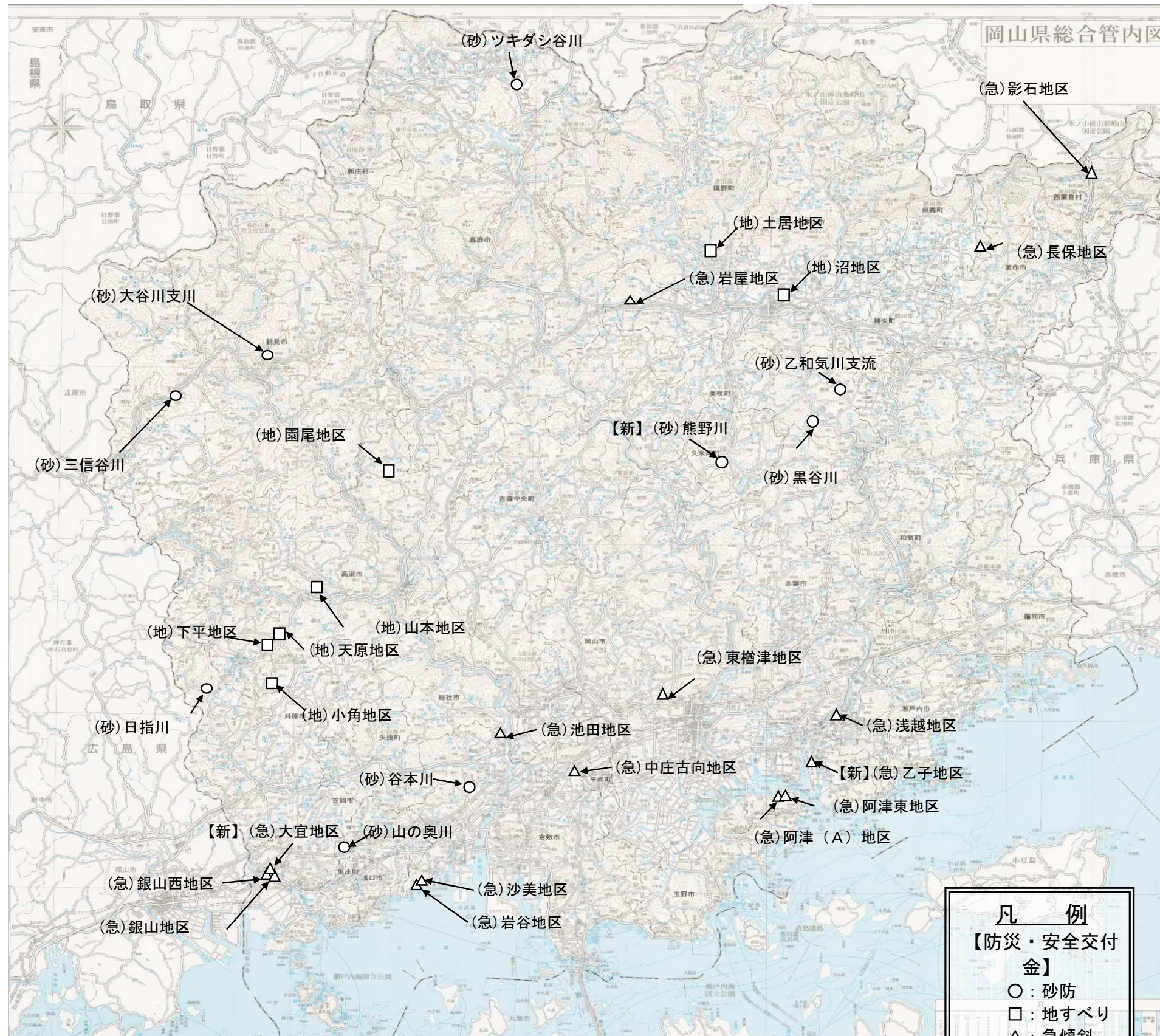




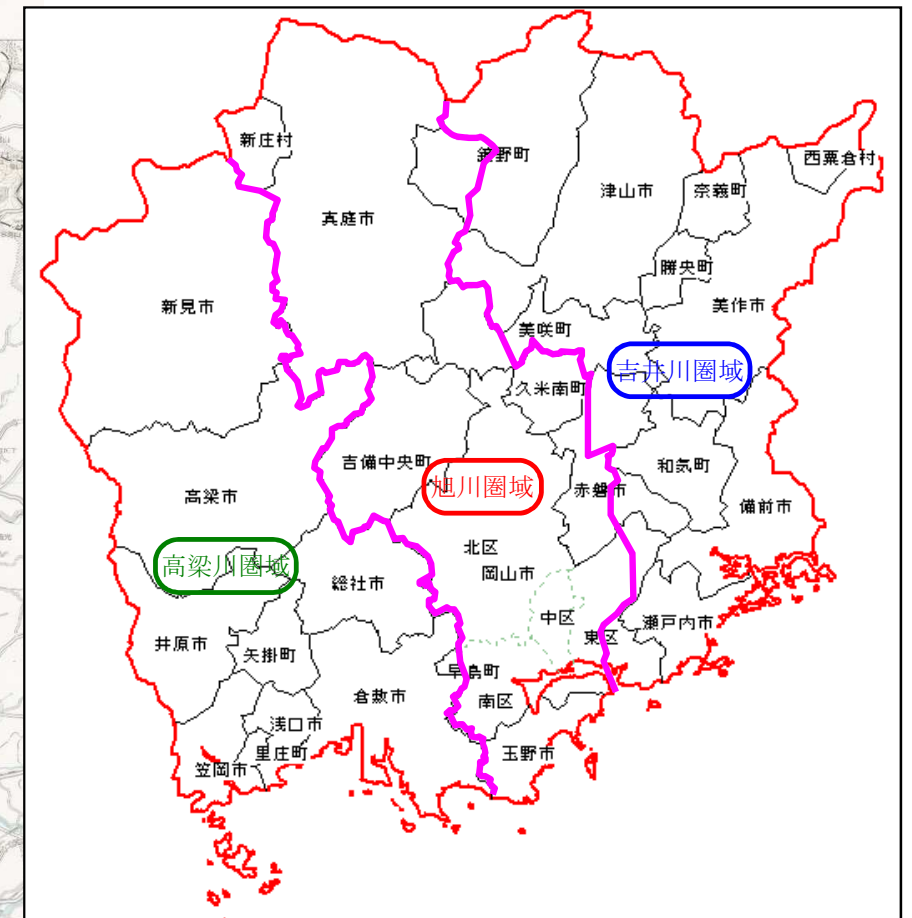


(参考図面) 社会資本総合整備計画

計画の名称	1 【当初】岡山県における土砂災害対策の推進 (防災・安全)	交付対象	岡山県
計画の期間			



【圏域図】  
 吉井川圏域総合流域防災事業  
 旭川圏域総合流域防災事業  
 高梁川圏域総合流域防災事業



凡 例  
 【防災・安全交付金】  
 ○：砂防  
 □：地すべり  
 △：急傾斜



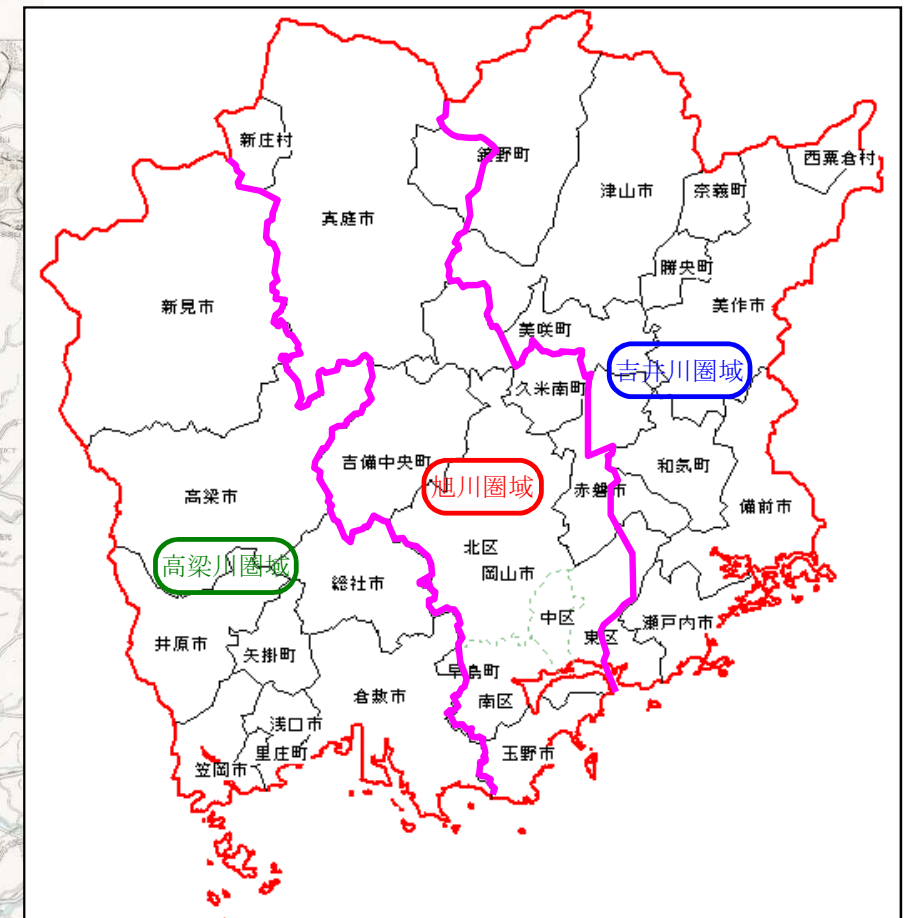
(参考図面) 社会資本総合整備計画

計画の名称	1 【緊急対策】岡山県における土砂災害対策の推進 (防災・安全)	交付対象	岡山県
計画の期間			



【圏域図】

- 吉井川圏域総合流域防災事業
- 旭川圏域総合流域防災事業
- 高梁川圏域総合流域防災事業



凡 例	
【防災・安全交付金】	
○	砂防
□	地すべり
△	急傾斜



## 交付金の執行状況（岡山県における土砂災害対策の推進（防災・安全））

令和2年度からの計画

（単位：百万円）

	R2	R3	R4	R5	R6
配分額 (a)	413.9				
計画別流用 増△減額 (b)	0.0				
交付額 (c=a+b)	413.9				
前年度からの繰越額 (d)	411.3				
支払済額 (e)	521.6				
翌年度繰越額 (f)	302.6				
うち未契約繰越額 (g)	80.9				
不用額 (h = c+d-e-f)	1.0				
未契約繰越＋不用率 (h = (g+h)/(c+d))	0.1				
未契約繰越＋不用率が10% を超えている場合その理由	-				

※ 令和2年度以降の各年度の決算額を記載。