

社会資本総合整備計画 防災・安全交付金

令和02年01月09日

計画の名称	岡山県における土砂災害対策の推進(防災・安全)重点												
計画の期間	令和02年度～令和06年度(5年間)										重点配分対象の該当	○	
交付対象	岡山県												
計画の目標	近年増加傾向にある集中豪雨や台風などによる土砂災害リスクの増大に対し、土砂災害対策(ハード)の推進を図ることにより、土砂災害に強い地域づくりを進めるとともに、県民生活の安全・安心の確保を図る。												
全体事業費(百万円)	合計(A+B+C+D)	11,204	A	10,437	B	0	C	0	D	767	効果促進事業費の割合C/(A+B+C+D)	0	%

番号	計画の成果目標(定量的指標)			
	定量的指標の定義及び算定式	定量的指標の現況値及び目標値		
		当初現況値	中間目標値	最終目標値
		R2	R4	R6
1	重点ハード対策として、土砂災害から県民の生命・財産を守り身近な暮らしの安全確保のため、要配慮者利用施設(24時間滞在型)、防災拠点(避難場所等)を重点的に施設整備し、重点施設の土砂災害危険箇所の施設整備完了箇所数を現在の190箇所から219箇所に増加させる。 土砂災害のおそれがある箇所のうち、重点ハード対策箇所の安全確保ができる箇所数 (重点ハード施設整備が完成した危険箇所数/重点施設が存在する危険箇所数)	190箇所	箇所	219箇所
2	①のうち、要配慮者利用施設(24時間滞在型)の安全確保ができる箇所数を現在の36施設から41施設に増加させる。 ①のうち、要配慮者利用施設(24時間滞在型)の安全確保ができる箇所数 (要配慮者利用施設の施設整備が完成した危険箇所数/要配慮者利用施設が存在する危険箇所数)	36箇所	箇所	41箇所
3	①のうち、防災拠点(避難場所等)の安全確保ができる箇所数を現在の149箇所から165箇所に増加させる。 ①のうち、防災拠点(避難場所等)の安全確保ができる箇所数 (防災拠点(避難場所等)の施設整備が完成した危険箇所数/防災拠点(避難場所等)が存在する危険箇所数)	149箇所	箇所	165箇所

備考等	個別施設計画を含む	-	国土強靱化を含む	-	定住自立圏を含む	-	連携中枢都市圏を含む	-	流域水循環計画を含む	-	地域再生計画を含む	-
-----	-----------	---	----------	---	----------	---	------------	---	------------	---	-----------	---

A 基幹事業

基幹事業（大）	番号	事業種別	地域種別	交付対象	直接間接	事業者	種別1	種別2	要素となる事業名 (事業箇所)	事業内容 (延長・面積等)	市区町村名/ 港湾・地区名	事業実施期間（年度）					全体事業費 (百万円)	費用 便益比	個別施設計画 策定状況	
												R02	R03	R04	R05	R06				
一体的に実施することにより期待される効果																				
備考																				
急傾斜地崩壊対策事業	A06-001	急傾斜	一般	岡山県	直接	岡山県	—	—	堅町地区 急傾斜地崩壊対策事業	待受擁壁工 L=464m	和気町	■	■	■	■	■	413	3	—	
	A06-002	急傾斜	一般	岡山県	直接	岡山県	—	—	五石地区 急傾斜地崩壊対策事業	待受擁壁工 L=365m	備前市	■	■	■	■	■	327	2.66	—	
											小計						740			
その他総合的な治水事業	A08-003	総合治水	一般	岡山県	直接	岡山県	砂防等	—	吉井川圏域総合流域防災事業	砂防設備等緊急改築	吉井川圏域	■	■	■	■	■	44		—	
	A08-004	総合治水	一般	岡山県	直接	岡山県	砂防等	—	旭川圏域総合流域防災事業	砂防設備等緊急改築	旭川圏域	■	■	■	■	■	44		—	
	A08-005	総合治水	一般	岡山県	直接	岡山県	砂防等	—	高梁川圏域総合流域防災事業	砂防設備等緊急改築	高梁川圏域	■	■	■	■	■	44		—	
	A08-006	総合治水	一般	岡山県	直接	岡山県	砂防等	—	総合流域防災事業（長寿命化計画（砂防））	砂防施設等緊急改築	吉井川圏域	■	■	■	■	■	43		—	

A 基幹事業

基幹事業（大）	番号	事業種別	地域種別	交付対象	直接間接	事業者	種別1	種別2	要素となる事業名 (事業箇所)	事業内容 (延長・面積等)	市区町村名/ 港湾・地区名	事業実施期間（年度）					全体事業費 (百万円)	費用 便益比	個別施設計画 策定状況
												R02	R03	R04	R05	R06			
一体的に実施することにより期待される効果																			
備考																			
その他総合的な治水事業	A08-007	総合治水	一般	岡山県	直接	岡山県	砂防等	—	総合流域防災事業（長寿命化計画（砂防））	砂防施設等緊急改築	旭川圏域	■	■	■	■	■	43	—	
	A08-008	総合治水	一般	岡山県	直接	岡山県	砂防等	—	総合流域防災事業（長寿命化計画（砂防））	砂防施設等緊急改築	高梁川圏域	■	■	■	■	■	42	—	
	A08-009	総合治水	一般	岡山県	直接	岡山県	砂防等	—	総合流域防災事業（長寿命化計画（地すべり））	砂防施設等緊急改築	吉井川圏域	■	■	■	■	■	4	—	
	A08-010	総合治水	一般	岡山県	直接	岡山県	砂防等	—	総合流域防災事業（長寿命化計画（地すべり））	砂防施設等緊急改築	旭川圏域	■	■	■	■	■	4	—	
	A08-011	総合治水	一般	岡山県	直接	岡山県	砂防等	—	総合流域防災事業（長寿命化計画（地すべり））	砂防施設等緊急改築	高梁川圏域	■	■	■	■	■	4	—	
	A08-012	総合治水	一般	岡山県	直接	岡山県	砂防等	—	総合流域防災事業（長寿命化計画（急傾斜））	砂防施設等緊急改築	吉井川圏域	■	■	■	■	■	20	—	

A 基幹事業																				
基幹事業（大）	番号	事業種別	地域種別	交付対象	直接間接	事業者	種別1	種別2	要素となる事業名 （事業箇所）	事業内容 （延長・面積等）	市区町村名／ 港湾・地区名	事業実施期間（年度）					全体事業費 （百万円）	費用 便益比	個別施設計画 策定状況	
												R02	R03	R04	R05	R06				
一体的に実施することにより期待される効果																				
備考																				
その他総合的な治水事業	A08-013	総合治水	一般	岡山県	直接	岡山県	砂防等	—	総合流域防災事業（長寿命化計画（急傾斜））	砂防施設等緊急改築	旭川圏域	■	■	■	■	■	20	—		
	A08-014	総合治水	一般	岡山県	直接	岡山県	砂防等	—	総合流域防災事業（長寿命化計画（急傾斜））	砂防施設等緊急改築	高梁川圏域	■	■	■	■	■	20	—		
	A08-015	総合治水	一般	岡山県	直接	岡山県	砂防等	—	高梁川圏域総合流域防災事業	急傾斜地崩壊対策設備等緊急改築	高梁川圏域	■	■	■	■	■	100	1.66	—	
											小計						432			
	砂防事業	A04-016	砂防	一般	岡山県	直接	岡山県	—	—	西の谷川 通常砂防事業	堰堤工 N=1基、溪流保全工 L=340m	和気町	■	■	■	■	■	214	6.526	—
		A04-017	砂防	一般	岡山県	直接	岡山県	—	—	汐滝谷川 通常砂防事業	堰堤工 N=2基、溪流保全工 L=181m	真庭市	■	■	■	■	■	122	3.49	—
		A04-018	砂防	一般	岡山県	直接	岡山県	—	—	光明谷 通常砂防事業	堰堤工 N=1基	岡山市	■	■	■	■	■	923	9.69	—

A 基幹事業

基幹事業（大）	番号	事業種別	地域種別	交付対象	直接間接	事業者	種別1	種別2	要素となる事業名 (事業箇所)	事業内容 (延長・面積等)	市区町村名/ 港湾・地区名	事業実施期間（年度）					全体事業費 (百万円)	費用 便益比	個別施設計画 策定状況
												R02	R03	R04	R05	R06			
一体的に実施することにより期待される効果																			
備考																			
砂防事業	A04-019	砂防	一般	岡山県	直接	岡山県	—	—	高田谷 通常砂防事業	堰堤工 N=1基 溪流保全 工 L=120m	赤磐市	■	■	■	■	■	170	8.91	—
	A04-020	砂防	一般	岡山県	直接	岡山県	—	—	仁掘東谷 通常砂防事業	堰堤工 N=1基	赤磐市	■	■	■	■	■	493	4.39	—
	A04-021	砂防	一般	岡山県	直接	岡山県	—	—	西川平川 通常砂防事業	堰堤工 N=1基	総社市	■	■	■	■	■	365	14.25	—
	A04-022	砂防	一般	岡山県	直接	岡山県	—	—	中村東川 通常砂防事業	堰堤工 N=1基	笠岡市	■	■	■	■	■	168	45.69	—
	A04-023	砂防	一般	岡山県	直接	岡山県	—	—	柏部川 通常砂防事業	堰堤工 N=1基	浅口市	■	■	■	■	■	182	23.55	—
	A04-024	砂防	一般	岡山県	直接	岡山県	—	—	水落上川 通常砂防事業	堰堤工 N=1基	笠岡市	■	■	■	■	■	100	10.00	—
A04-025	砂防	離島	岡山県	直接	岡山県	—	—	豊浦下川 通常砂防事業	堰堤工 N=1基	笠岡市	■	■	■	■	■	510	9.59	—	
A04-026	砂防	離島	岡山県	直接	岡山県	—	—	塚浜下川 通常砂防事業	堰堤工 N=1基	笠岡市	■	■	■	■	■	585	4.49	—	

A 基幹事業

基幹事業（大）	番号	事業種別	地域種別	交付対象	直接間接	事業者	種別1	種別2	要素となる事業名 (事業箇所)	事業内容 (延長・面積等)	市区町村名/ 港湾・地区名	事業実施期間（年度）					全体事業費 (百万円)	費用 便益比	個別施設計画 策定状況
												R02	R03	R04	R05	R06			
一体的に実施することにより期待される効果																			
備考																			
砂防事業	A04-027	砂防	一般	岡山県	直接	岡山県	—	—	大瀬川 通常砂防事業	堰堤工 N=1基	高梁市	■	■	■	■	■	122	13.18	—
	A04-028	砂防	一般	岡山県	直接	岡山県	—	—	寺下川 通常砂防事業	堰堤工 N=1基	高梁市	■	■	■	■	■	504	8.76	—
	A04-029	砂防	一般	岡山県	直接	岡山県	—	—	星鷹川 通常砂防事業	堰堤工 N=1基	高梁市	■	■	■	■	■	365	16.87	—
	A04-030	砂防	一般	岡山県	直接	岡山県	—	—	小岸谷川 通常砂防事業	堰堤工 N=1基	新見市	■	■	■	■	■	225	74.46	—
	A04-031	砂防	一般	岡山県	直接	岡山県	—	—	猿木谷川 通常砂防事業	堰堤工 N=1基	新見市	■	■	■	■	■	395	19.15	—
	A04-032	砂防	一般	岡山県	直接	岡山県	—	—	倉谷川 通常砂防事業	堰堤工 N=1基	新見市	■	■	■	■	■	400	6.64	—
A04-033	砂防	一般	岡山県	直接	岡山県	—	—	原川 通常砂防事業	堰堤工 N=1基	津山市	■	■	■	■	■	484	12.08	—	
A04-034	砂防	一般	岡山県	直接	岡山県	—	—	稗田川支流 通常砂防事業	堰堤工 N=1基	津山市	■	■	■	■	■	160	35.74	—	

A 基幹事業

基幹事業（大）	番号	事業種別	地域種別	交付対象	直接間接	事業者	種別1	種別2	要素となる事業名 (事業箇所)	事業内容 (延長・面積等)	市区町村名/ 港湾・地区名	事業実施期間（年度）					全体事業費 (百万円)	費用 便益比	個別施設計画 策定状況
												R02	R03	R04	R05	R06			
一体的に実施することにより期待される効果																			
備考																			
砂防事業	A04-035	砂防	一般	岡山県	直接	岡山県	-	-	カナザコ川 通常砂防事業	堰堤工 N=1基、溪流保全工 L=120m	鏡野町	■	■	■	■	■	207	8.78	-
	A04-036	砂防	一般	岡山県	直接	岡山県	-	-	大木山川 通常砂防事業	堰堤工 N=1基、溪流保全工 L=120m	鏡野町	■	■	■	■	■	186	6.89	-
	A04-037	砂防	一般	岡山県	直接	岡山県	-	-	垂水中谷川 通常砂防事業	堰堤工 N=1基	真庭市	■	■	■	■	■	240	9.38	-
	A04-038	砂防	一般	岡山県	直接	岡山県	-	-	富尾凷川 通常砂防事業	堰堤工 N=1基	真庭市	■	■	■	■	■	550	9.38	-
	A04-039	砂防	一般	岡山県	直接	岡山県	-	-	下湯原谷奥谷 通常砂防事業	堰堤工 N=1基	真庭市	■	■	■	■	■	456	5.01	-
	A04-040	砂防	一般	岡山県	直接	岡山県	-	-	日向上谷 通常砂防事業	堰堤工 N=1基、溪流保全工 L=30m	美作市	■	■	■	■	■	137	5.50	-
	A04-041	砂防	一般	岡山県	直接	岡山県	-	-	栄町谷 通常砂防事業	堰堤工 N=1基、溪流保全工 L=64m	美作市	■	■	■	■	■	96	64.49	-

A 基幹事業																				
基幹事業（大）	番号	事業 種別	地域 種別	交付 対象	直接 間接	事業者	種別1	種別2	要素となる事業名 (事業箇所)	事業内容 (延長・面積等)	市区町村名/ 港湾・地区名	事業実施期間（年度）					全体事業費 (百万円)	費用 便益比	個別施設計画 策定状況	
												R02	R03	R04	R05	R06				
		一体的に実施することにより期待される効果																		
		備考																		
砂防事業	A04-042	砂防	一般	岡山県	直接	岡山県	—	—	大野呂谷川 通常砂防事業	堰堤工 N=1基、溪流保全工 L=588m	真庭市	■	■	■	■	■	323	3.816	—	
	A04-043	砂防	一般	岡山県	直接	岡山県	—	—	今井谷川 通常砂防事業	堰堤工 N=1基	新見市	■	■	■	■	■	170		—	
	A04-044	砂防	一般	岡山県	直接	岡山県	—	—	太田谷川 通常砂防事業	堰堤工 N=1基	新見市	■	■	■	■	■	330		—	
	A04-045	砂防	一般	岡山県	直接	岡山県	—	—	百まち奥谷	堰堤工 N=1基	高梁市	■	■	■	■	■	20		—	
											小計							9,202		
急傾斜地崩壊対策事業	A06-046	急傾斜	一般	岡山県	直接	岡山県	—	—	山元地区 急傾斜地崩壊対策事業	待受擁壁工 L=210m	美作市	■	■	■	■	■	63	5.03	—	
											小計							63		
											合計							10,437		

D 社会資本整備円滑化地籍整備事業

基幹事業（大）	番号	事業種別	地域種別	交付対象	直接間接	事業者	種別1	種別2	要素となる事業名 （事業箇所）	事業内容 （延長・面積等）	市区町村名/ 港湾・地区名	事業実施期間（年度）					全体事業費 （百万円）	費用 便益比	個別施設計画 策定状況	
												R02	R03	R04	R05	R06				
一体的に実施することにより期待される効果																				
備考																				
円滑化地籍整備事業	D17-001	地籍整備	一般	岡山県	間接	岡山市	—	—	岡山市社会資本整備円滑化地籍整備事業	21.5km2	岡山市	■	■	■	■	■	425		—	
	基幹事業の総合流域防災事業に併せ、土砂災害のおそれのある地域の土地境界情報を整備しておくことで、被災した場合の復旧・復興の円滑化を図る。																			
円滑化地籍整備事業	D17-002	地籍整備	一般	岡山県	間接	倉敷市	—	—	倉敷市社会資本整備円滑化地籍整備事業	0.91km2	倉敷市	■	■	■	■	■	24		—	
	基幹事業の総合流域防災事業に併せ、土砂災害のおそれのある地域の土地境界情報を整備しておくことで、被災した場合の復旧・復興の円滑化を図る。																			
円滑化地籍整備事業	D17-003	地籍整備	一般	岡山県	間接	玉野市	—	—	玉野市社会資本整備円滑化地籍整備事業	2.27km2	玉野市	■	■	■	■	■	12		—	
	基幹事業の総合流域防災事業に併せ、土砂災害のおそれのある地域の土地境界情報を整備しておくことで、被災した場合の復旧・復興の円滑化を図る。																			
円滑化地籍整備事業	D17-004	地籍整備	一般	岡山県	間接	高梁市	—	—	高梁市社会資本整備円滑化地籍整備事業	0.78km2	高梁市	■	■	■	■	■	5		—	
	基幹事業の総合流域防災事業に併せ、土砂災害のおそれのある地域の土地境界情報を整備しておくことで、被災した場合の復旧・復興の円滑化を図る。																			
円滑化地籍整備事業	D17-005	地籍整備	一般	岡山県	間接	新見市	—	—	新見市社会資本整備円滑化地籍整備事業	6.24km2	新見市	■	■	■	■	■	246		—	
	基幹事業の総合流域防災事業に併せ、土砂災害のおそれのある地域の土地境界情報を整備しておくことで、被災した場合の復旧・復興の円滑化を図る。																			
円滑化地籍整備事業	D17-006	地籍整備	一般	岡山県	間接	真庭市	—	—	真庭市社会資本整備円滑化地籍整備事業	5.9km2	真庭市	■	■	■	■	■	44		—	
	基幹事業の総合流域防災事業に併せ、土砂災害のおそれのある地域の土地境界情報を整備しておくことで、被災した場合の復旧・復興の円滑化を図る。																			

D 社会資本整備円滑化地籍整備事業

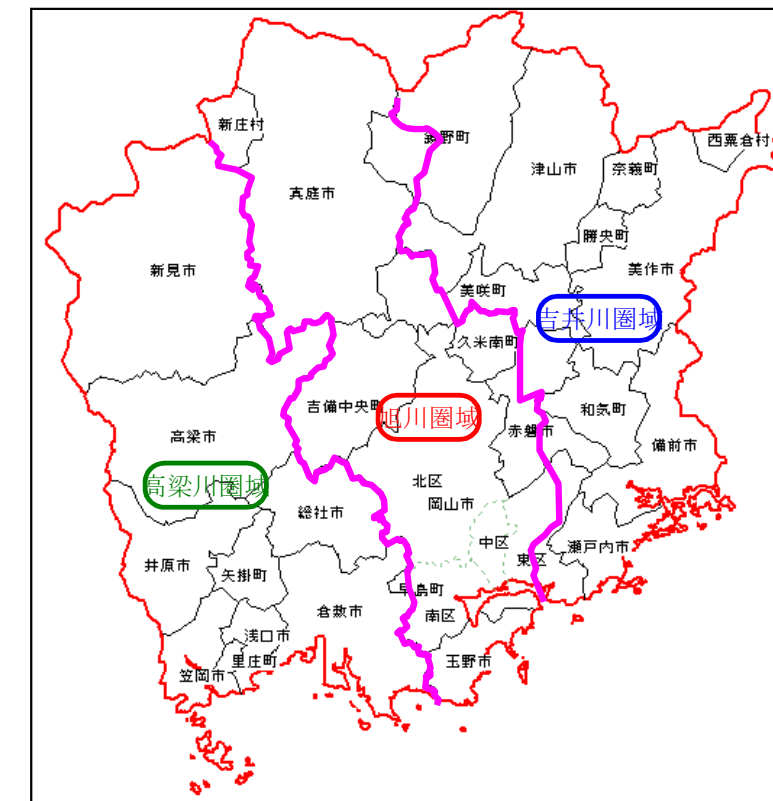
基幹事業（大）	番号	事業種別	地域種別	交付対象	直接間接	事業者	種別1	種別2	要素となる事業名 （事業箇所）	事業内容 （延長・面積等）	市区町村名／ 港湾・地区名	事業実施期間（年度）					全体事業費 （百万円）	費用 便益比	個別施設計画 策定状況
												R02	R03	R04	R05	R06			
一体的に実施することにより期待される効果																			
備考																			
円滑化地籍整備事業	D17-007	地籍整備	一般	岡山県	間接	里庄町	—	—	里庄町社会資本整備円滑化地籍整備事業	0.86km2	里庄町	■	■	■	■	■	11		—
基幹事業の総合流域防災事業に併せ、土砂災害のおそれのある地域の土地境界情報を整備しておくことで、被災した場合の復旧・復興の円滑化を図る。																			
											小計						767		
											合計						767		

(参考図面) 社会資本総合整備計画 (重点)

計画の名称	1 【当初】 岡山県における土砂災害対策の推進 (防災・安全) 重点	交付対象	岡山県
計画の期間			



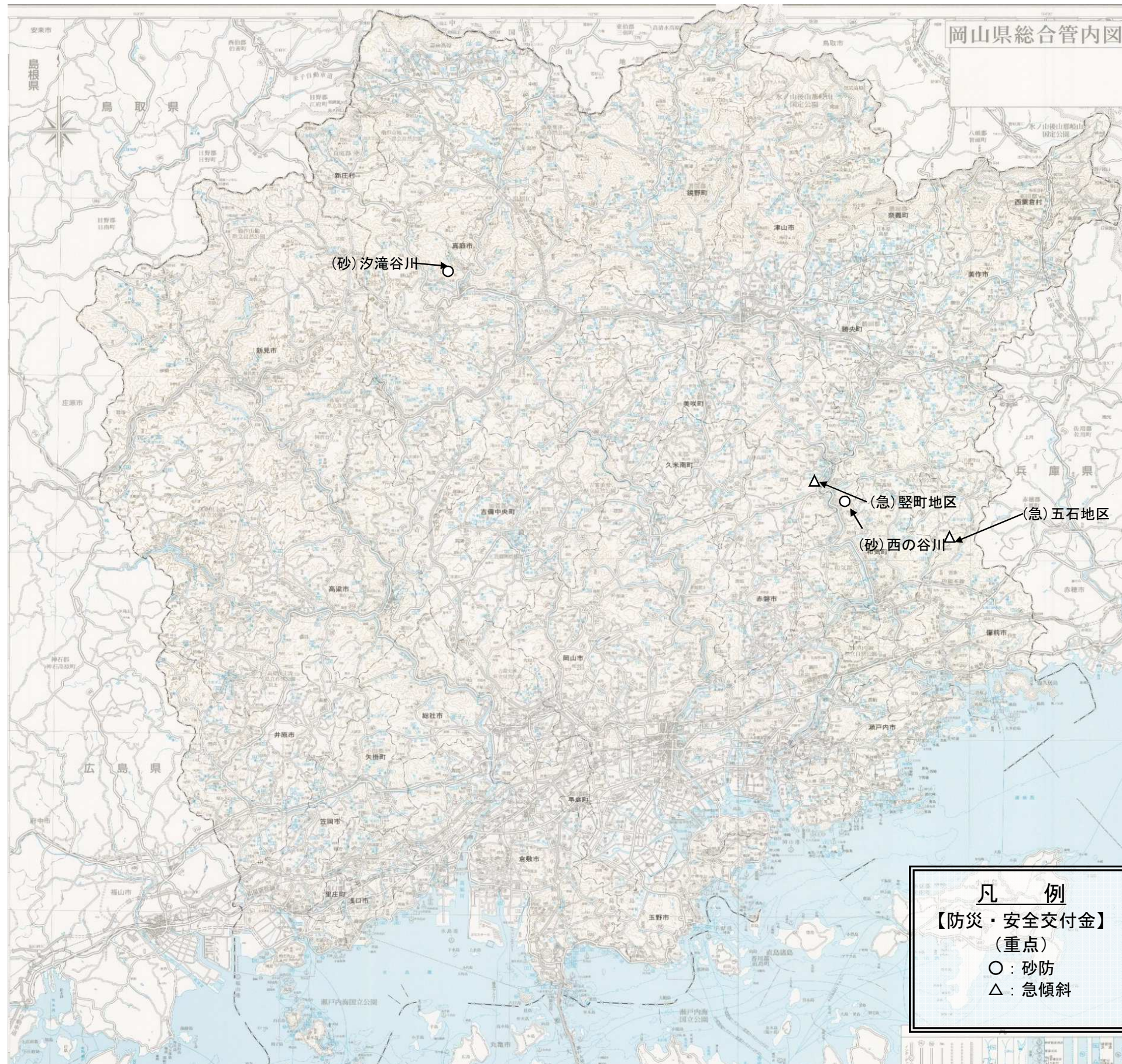
【圏域図】
 吉井川圏域総合流域防災事業
 旭川圏域総合流域防災事業
 高梁川圏域総合流域防災事業



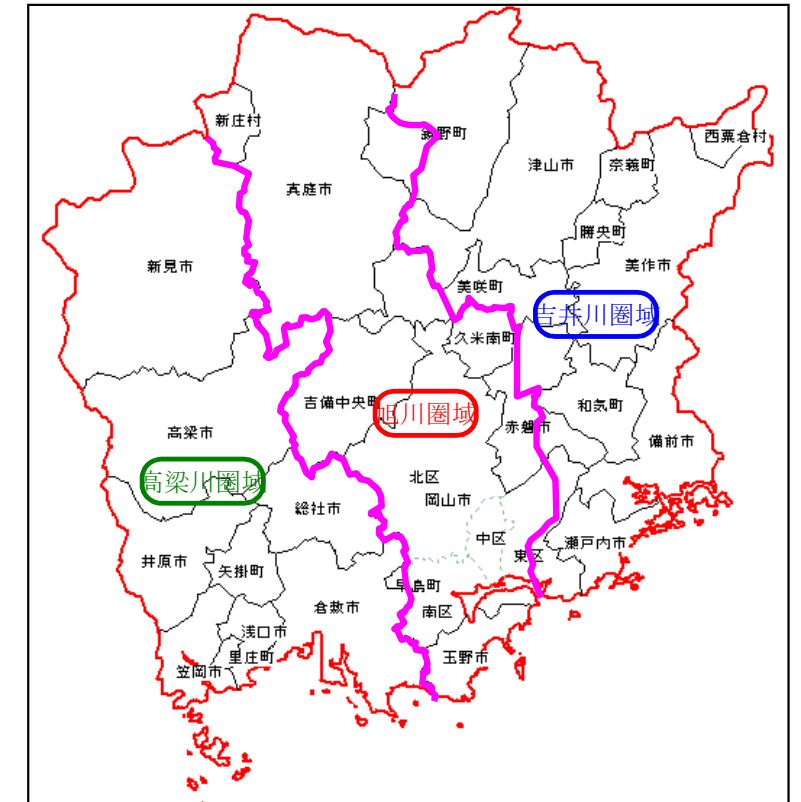
凡 例
 【防災・安全交付金】
 (重点)
 ○ : 砂防
 △ : 急傾斜

(参考図面) 社会資本総合整備計画 (重点)

計画の名称	1 【緊急対策】岡山県における土砂災害対策の推進 (防災・安全) 重点	交付対象	岡山県
計画の期間			



【圏域図】
 吉井川圏域総合流域防災事業
 旭川圏域総合流域防災事業
 高梁川圏域総合流域防災事業



凡 例
 【防災・安全交付金】
 (重点)
 ○：砂防
 △：急傾斜

交付金の執行状況（岡山県における土砂災害対策の推進（防災・安全）重点）

令和2年度からの計画

（単位：百万円）

	R2	R3	R4	R5	R6
配分額 (a)	705.0				
計画別流用 増△減額 (b)	-2.0				
交付額 (c=a+b)	702.9				
前年度からの繰越額 (d)	281.2				
支払済額 (e)	529.1				
翌年度繰越額 (f)	455.1				
うち未契約繰越額 (g)	96.5				
不用額 (h = c+d-e-f)	0.0				
未契約繰越+不用率 (h = (g+h)/(c+d))	0.1				
未契約繰越+不用率が10% を超えている場合その理由	-				

※ 令和2年度以降の各年度の決算額を記載。