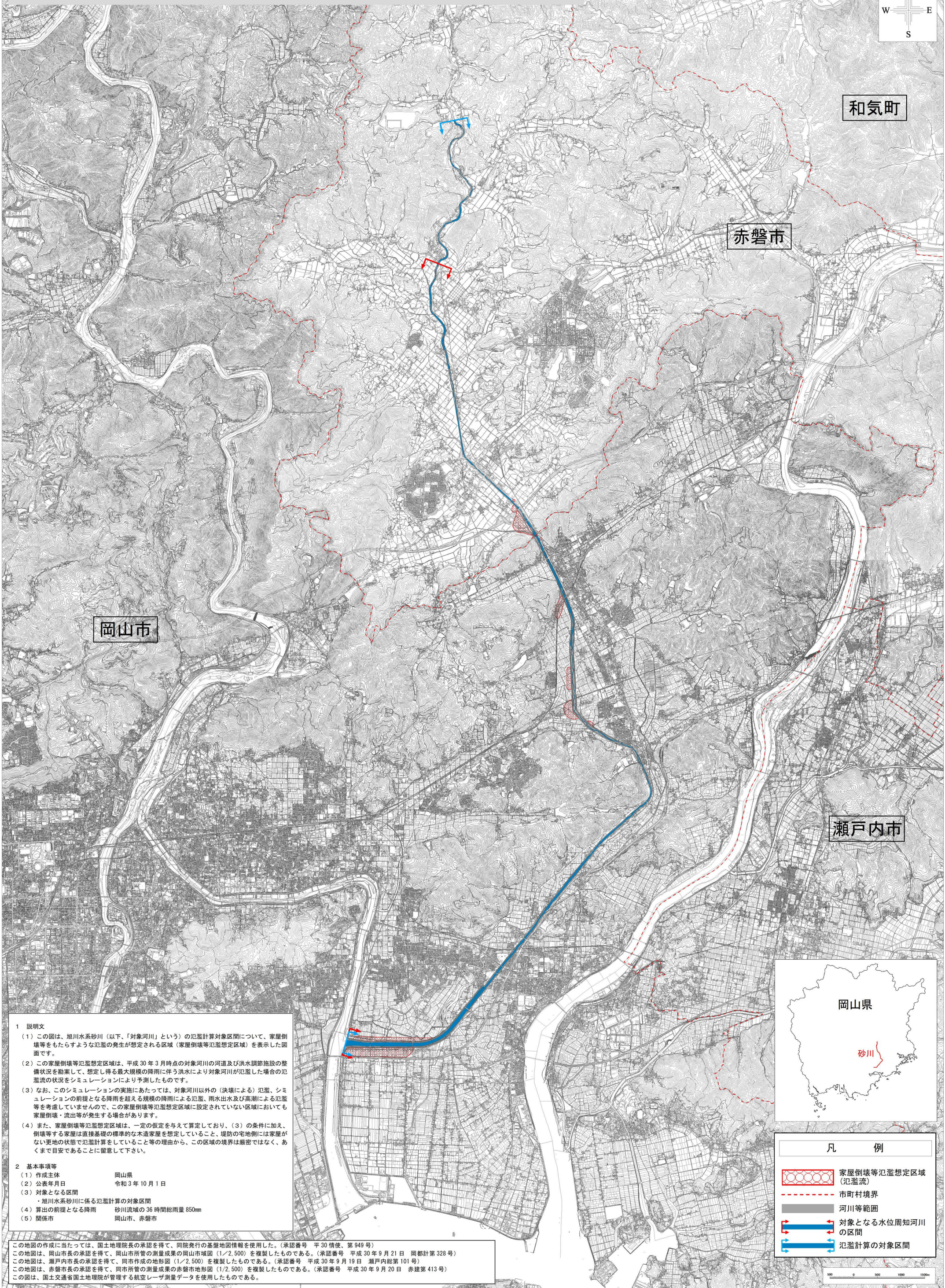



旭川水系砂川洪水浸水想定区域図(家屋倒壊等氾濫想定区域(氾濫流))

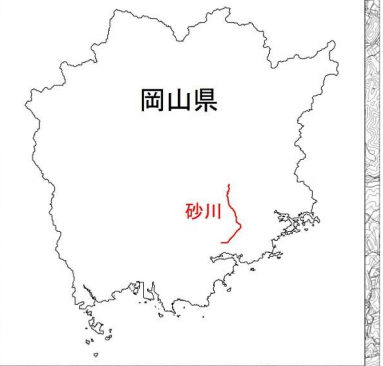


和気町

赤磐市

岡山市

瀬戸内市



- ### 1 説明文
- (1) この図は、旭川水系砂川(以下、「対象河川」という)の氾濫計算対象区間について、家屋倒壊等をもたらすような氾濫の発生が想定される区域(家屋倒壊等氾濫想定区域)を表示した図面です。
 - (2) この家屋倒壊等氾濫想定区域は、平成30年3月時点の対象河川の河道及び洪水調節施設の整備状況を勘案して、想定し得る最大規模の降雨に伴う洪水により対象河川が氾濫した場合の氾濫流の状況をシミュレーションにより予測したものです。
 - (3) なお、このシミュレーションの実施にあたっては、対象河川以外の(決壊による)氾濫、シミュレーションの前提となる降雨を超える規模の降雨による氾濫、雨水出水及び高潮による氾濫等を考慮していませんので、この家屋倒壊等氾濫想定区域に設定されていない区域においても家屋倒壊・流出等が発生する場合があります。
 - (4) また、家屋倒壊等氾濫想定区域は、一定の仮定を与えて算定しており、(3)の条件に加え、倒壊等する家屋は直接基礎の標準的な木造家屋を想定していること、堤防の宅地側には家屋がない更地の状態にて氾濫計算をしていること等の理由から、この区域の境界は厳密ではなく、あくまで目安であることに留意して下さい。
- ### 2 基本事項等
- | | |
|----------------|--------------------|
| (1) 作成主体 | 岡山県 |
| (2) 公表年月日 | 令和3年10月1日 |
| (3) 対象となる区間 | 旭川水系砂川に係る氾濫計算の対象区間 |
| (4) 算出の前提となる降雨 | 砂川流域の36時間総雨量850mm |
| (5) 関係市 | 岡山市、赤磐市 |

この地図の作成に当たっては、国土地理院長の承認を得て、同院発行の基礎地図情報を使用した。(承認番号 平30情使、第949号)
この地図は、岡山市長の承認を得て、岡山市所管の測量成果の岡山市域図(1/2,500)を複製したものである。(承認番号 平成30年9月21日 岡都計第328号)
この地図は、瀬戸内市長の承認を得て、同市作成の地形図(1/2,500)を複製したものである。(承認番号 平成30年9月19日 瀬戸内総第101号)
この地図は、赤磐市長の承認を得て、同市所管の測量成果の赤磐市地形図(1/2,500)を複製したものである。(承認番号 平成30年9月20日 赤建第413号)
この図は、国土交通省国土地理院が管理する航空レーザ測量データを使用したものである。

凡 例

- 家屋倒壊等氾濫想定区域(氾濫流)
- 市町村境界
- 河川等範囲
- 対象となる水位周知河川の区間
- 氾濫計算の対象区間

