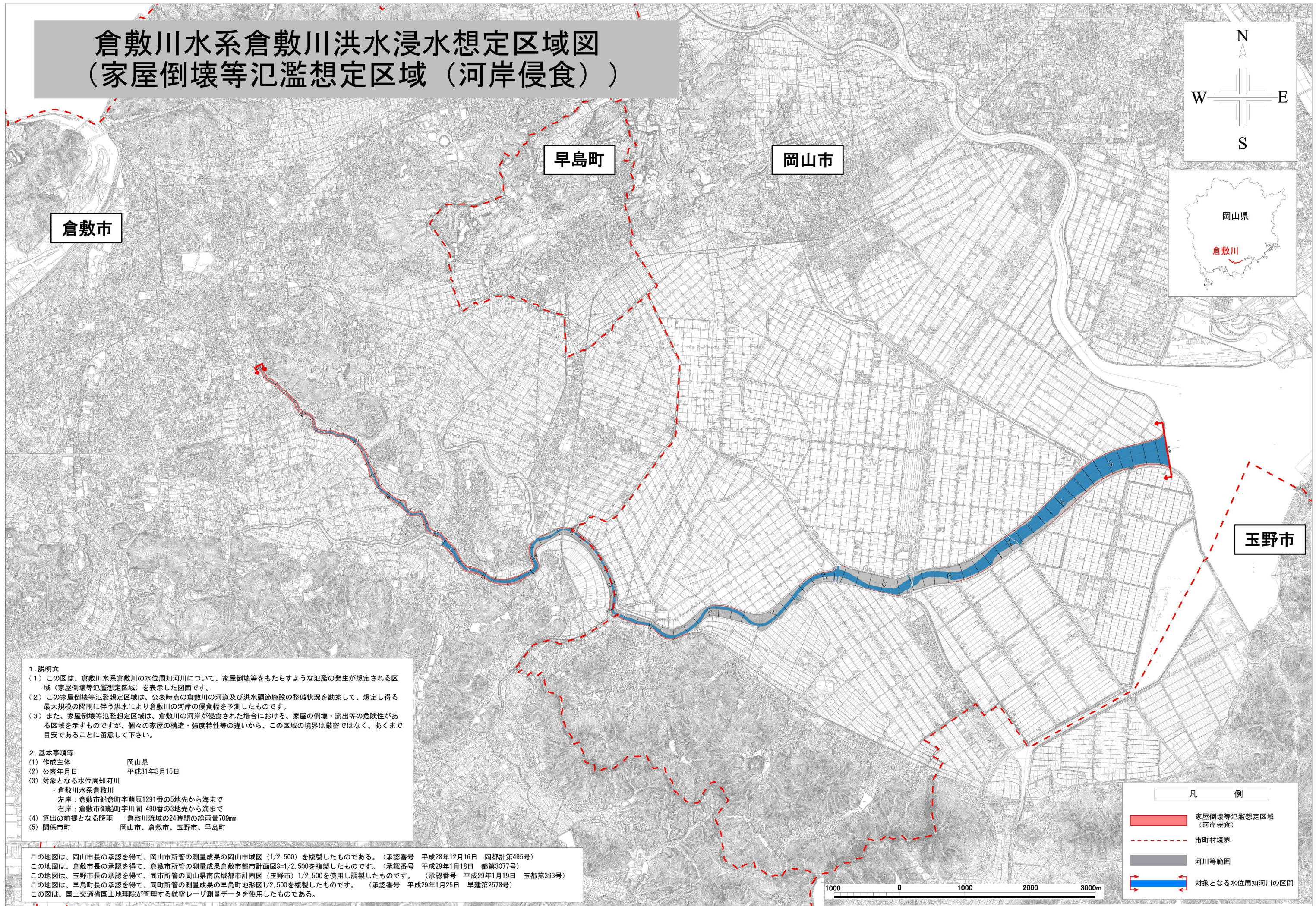



# 倉敷川水系倉敷川洪水浸水想定区域図 (家屋倒壊等氾濫想定区域 (河岸侵食))



倉敷市


早島町

岡山市

玉野市

1. 説明文
- (1) この図は、倉敷川水系倉敷川の水位周知河川について、家屋倒壊等をもたらすような氾濫の発生が想定される区域（家屋倒壊等氾濫想定区域）を表示した図面です。
  - (2) この家屋倒壊等氾濫想定区域は、公表時点の倉敷川の河道及び洪水調節施設の整備状況を勘案して、想定し得る最大規模の降雨に伴う洪水により倉敷川の河岸の侵食幅を予測したものです。
  - (3) また、家屋倒壊等氾濫想定区域は、倉敷川の河岸が侵食された場合における、家屋の倒壊・流出等の危険性がある区域を示すものですが、個々の家屋の構造・強度特性等の違いから、この区域の境界は厳密ではなく、あくまで目安であることに留意して下さい。
2. 基本事項等
- (1) 作成主体 岡山県
  - (2) 公表年月日 平成31年3月15日
  - (3) 対象となる水位周知河川  
倉敷川水系倉敷川  
左岸：倉敷市船倉町字藤原1291番の5地先から海まで  
右岸：倉敷市御船町字川間 490番の3地先から海まで
  - (4) 算出の前提となる降雨 倉敷川流域の24時間の総雨量709mm
  - (5) 関係市町 岡山市、倉敷市、玉野市、早島町

この地図は、岡山市長の承認を得て、岡山市所管の測量成果の岡山市域図（1/2,500）を複製したものである。（承認番号 平成28年12月16日 岡都計第495号）  
この地図は、倉敷市長の承認を得て、倉敷市所管の測量成果倉敷市都市計画図S-1/2,500を複製したものです。（承認番号 平成29年1月18日 都第3077号）  
この地図は、玉野市長の承認を得て、同市所管の岡山県南広域都市計画図（玉野市）1/2,500を使用し調製したものです。（承認番号 平成29年1月19日 玉都第393号）  
この地図は、早島町長の承認を得て、同町所管の測量成果の早島町地形図1/2,500を複製したものです。（承認番号 平成29年1月25日 早建第2578号）  
この図は、国土交通省国土地理院が管理する航空レーザ測量データを使用したものである。



凡 例	
	家屋倒壊等氾濫想定区域 (河岸侵食)
	市町村境界
	河川等範囲
	対象となる水位周知河川の区間