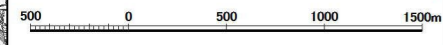
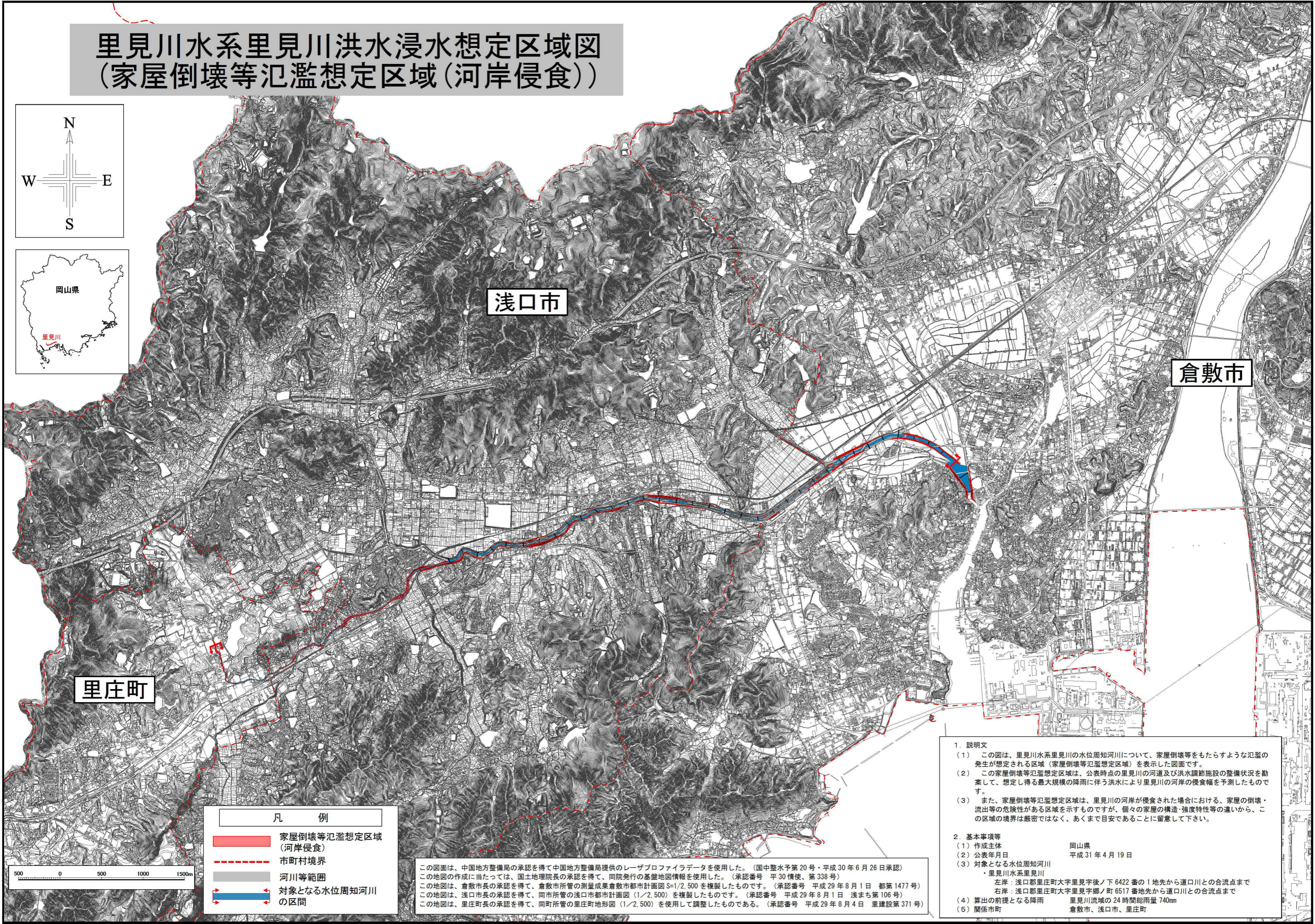
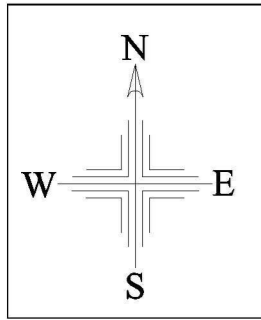


# 里見川水系里見川洪水浸水想定区域図 (家屋倒壊等氾濫想定区域(河岸侵食))



凡 例	
	家屋倒壊等氾濫想定区域 (河岸侵食)
	市町村境界
	河川等範囲
	対象となる水位周知河川 の区間

この図面は、中国地方整備局の承認を得て中国地方整備局提供のレーザープロファイラデータを使用した。(国中整水予第20号・平成30年6月26日承認)  
 この地図の作成に当たっては、国土地理院長の承認を得て、同院発行の基礎地図情報を使用した。(承認番号 平30情使、第338号)  
 この地図は、倉敷市長の承認を得て、倉敷市所管の測量成果倉敷市都市計画図S=1/2,500を複製したものです。(承認番号 平成29年8月1日 都第1477号)  
 この地図は、浅口市長の承認を得て、同市所管の浅口市都市計画図(1/2,500)を複製したものです。(承認番号 平成29年8月1日 浅まち第106号)  
 この地図は、里庄町長の承認を得て、同町所管の里庄町地形図(1/2,500)を使用して調整したものである。(承認番号 平成29年8月4日 里建設第371号)

1. 説明文
  - (1) この図は、里見川水系里見川の水位周知河川について、家屋倒壊等をもたらすような氾濫の発生が想定される区域(家屋倒壊等氾濫想定区域)を表示した図面です。
  - (2) この家屋倒壊等氾濫想定区域は、公表時点の里見川の河道及び洪水調節施設の整備状況を勘案して、想定し得る最大規模の降雨に伴う洪水により里見川の河岸の侵食幅を予測したものです。
  - (3) また、家屋倒壊等氾濫想定区域は、里見川の河岸が侵食された場合における、家屋の倒壊・流出等の危険性がある区域を示すものですが、個々の家屋の構造・強度特性等の違いから、この区域の境界は厳密ではなく、あくまで目安であることに留意して下さい。
2. 基本事項等
  - (1) 作成主体 岡山県
  - (2) 公表年月日 平成31年4月19日
  - (3) 対象となる水位周知河川
    - ・里見川水系里見川
    - 左岸：浅口郡里庄町大字里見字後ノ下6422番の1地先から道口川との合流点まで
    - 右岸：浅口郡里庄町大字里見字郷ノ町6517番地先から道口川との合流点まで
  - (4) 算出の前提となる降雨 里見川流域の24時間総雨量740mm
  - (5) 関係市町 倉敷市、浅口市、里庄町