

岡山県地域高規格道路路線図



地域高規格道路 美作岡山道路



佐伯IC付近

岡山県土木部道路建設課
〒700-8570
岡山市北区内山下2-4-6
TEL 086-226-7468
FAX 086-224-1194
<http://www.pref.okayama.jp/soshiki/62/>

岡山県備前県民局建設部
美作岡山間道路建設班
〒709-0492
和気郡和気町和気487-2
TEL 0869-92-5175
FAX 0869-93-3785
<http://www.pref.okayama.jp/soshiki/86/>

岡山県美作県民局建設部
美作岡山間道路建設班
〒707-8585
美作市入田291-2
TEL 0868-73-4066
FAX 0868-72-3389
<http://www.pref.okayama.jp/soshiki/132/>

岡山県



©岡山県「ももっち・うらっち」

美作岡山道路の概要

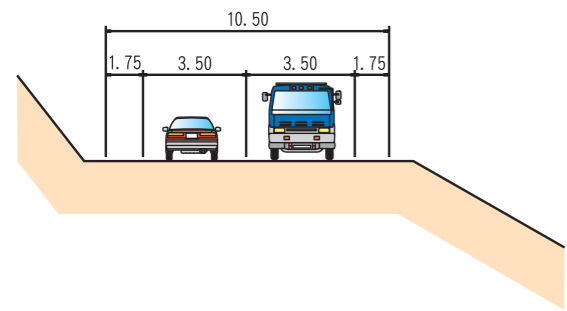
美作岡山道路は、岡山県東部地域において、岡山市から勝央町へ至る全長約36kmの自動車専用道路です。中国縦貫自動車道、山陽自動車道、中国横断自動車道岡山米子線と一体となって環状の高規格道路網を形成するとともに、美作圏域と岡山圏域の交流を促進し、地域の活性化に大きく寄与します。

標準幅員構成

(単位：m)

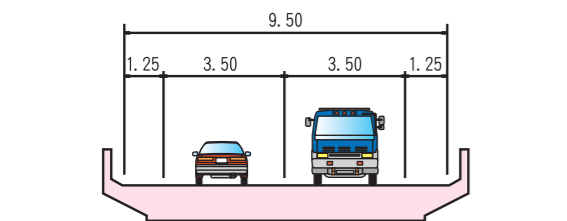
■ 土工部

2車線断面



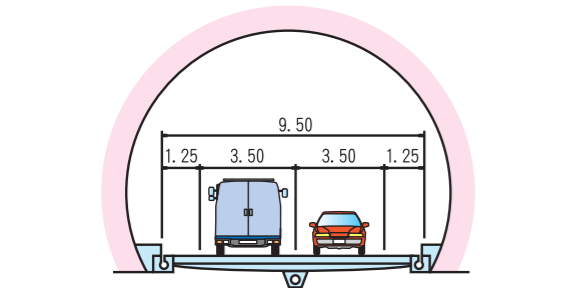
■ 橋梁部(長大橋)

2車線断面



■ トンネル部

2車線断面



計画路線図



瀬戸IC付近の状況

現在、瀬戸JCTは工事中です。美作岡山道路から山陽自動車道に直接乗入れできません。瀬戸ICからアクセス道路を通じて一般道に乗り降ります。

美作岡山道路
 供用中
 事業中

凡例
 高速自動車国道
 一般国道
 主要地方道
 一般県道

計画概要

路線名：美作岡山道路
 事業主体：岡山県・岡山市
 区間：岡山市～勝田郡勝央町
 延長：約36km
 (自動車専用道路(無料))
 設計速度：80km/h
 車線数：4車線
 (当面2車線の工事を行う)
 経過市町：岡山市 赤磐市 和気町
 美咲町 美作市 勝央町

開通経緯

平成18年2月 熊山IC～佐伯IC 開通
 平成24年3月 湯郷温泉IC～勝央IC 開通
 平成28年3月 勝央IC～勝央JCT 開通
 (中国縦貫自動車道へ接続)
 平成31年3月 瀬戸IC～熊山IC 開通
 佐伯IC～吉井IC 開通

供用区間の状況

佐伯IC～吉井IC



勝央JCT



※本図は具体的な路線位置を示すものではありません
 ※供用区間以外のJCT、IC名は仮称