
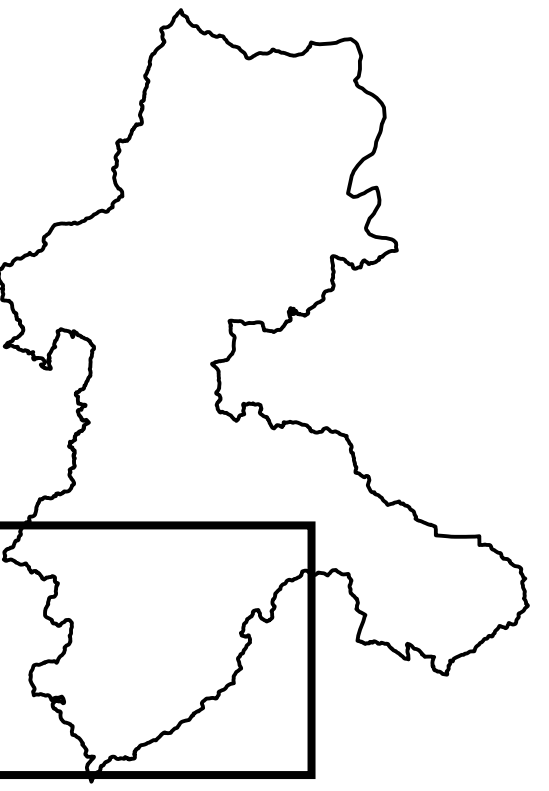


# 赤磐市



0 200 400 600 800m  
S=1/10,000

図郭分割図




1/1


この図面の適用期間


令和6(2024)年4月1日～


凡 例

◆区域・境界等


 都市計画法第34条第11号の条例で指定する開発許可の対象となる区域に含まない区域

 都市計画区域外

 市街化区域


 字界


◆洪水


 令第29条の9第6号に該当する区域として知事が定める区域

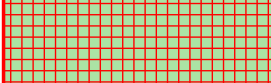
降雨規模：想定最大規模 (L2)  
対象河川：旭川水系砂川

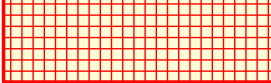
◆土砂災害

 令第29条の9第4号(土砂災害警戒区域 急傾斜)

 令第29条の9第4号(土砂災害警戒区域 土石流)

 令第29条の9第4号(土砂災害警戒区域 地すべり)

 令第29条の9第4号(土砂災害特別警戒区域 急傾斜)

 令第29条の9第4号(土砂災害特別警戒区域 土石流)

土砂災害に関する各区域は、概略位置を示しているものであり、各区域の確認については、各区域の台帳及び公示図書を必ず確認してください。

図面作成年月日

令和3(2021)年12月24日  
岡山県土木部都市局建築指導課