

施策プログラム

地域の生活を支える道づくり (現拡・待避所整備)

概要

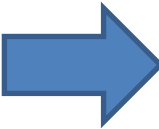
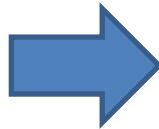
中山間地域等では、すれ違いが困難な箇所や見通しの悪い箇所が数多く存在しており、バスや緊急車両の円滑な通行に支障をきたしています。これら交通難所を改善するために拡幅や待避所等を整備しています。

位置図の
番号

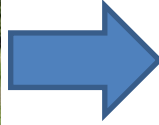
路線名

18

(県) 栃原久米南線



位置図の 番号	路線名
19	(県) 中西川線



位置図の 番号	路線名
20	(県) 檜西湯原線

