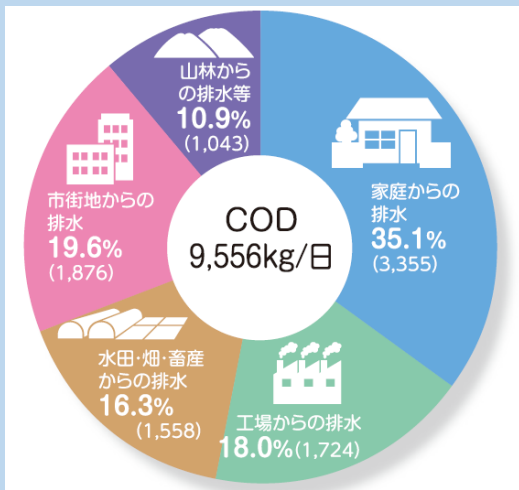


【児島湖の概要】

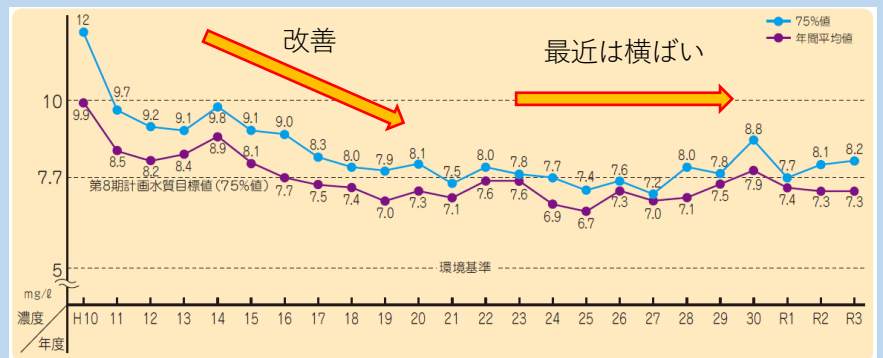
- ・昭和34年に児島湾を締め切ってできた人造湖
- ・位置：児島湖流域図（右図）参照
- ・目的：農業用水の確保、塩害防止など
- ・水質：湖水の入れ替わりにくさや、流域の都市化が原因で水質の汚濁が進んだ
→今は下水道の整備や水処理技術の向上などにより水質改善しているが、国が定めた環境基準は達成していない。
- ・原因：汚濁物質の最大の排出元は「**家庭からの生活排水**」




児島湖への汚濁物質発生源割合



児島湖の水質の推移



(参考) 入賞・入選作品はこのように使われています。



児島湖パンフレット



環境保全推進期間ポスター



環境イベントやポスター展での展示

※このほか、例年新聞にも掲載されています。