

土砂災害警戒区域等の指定の公示に係る図書（その1）



(1/200,000)



(1/25,000)

様式－1（急）

土砂災害警戒区域・土砂災害特別警戒区域

位置図

自然現象の種類

急傾斜地の崩壊

箇所番号

（公示後に記載）

箇所名

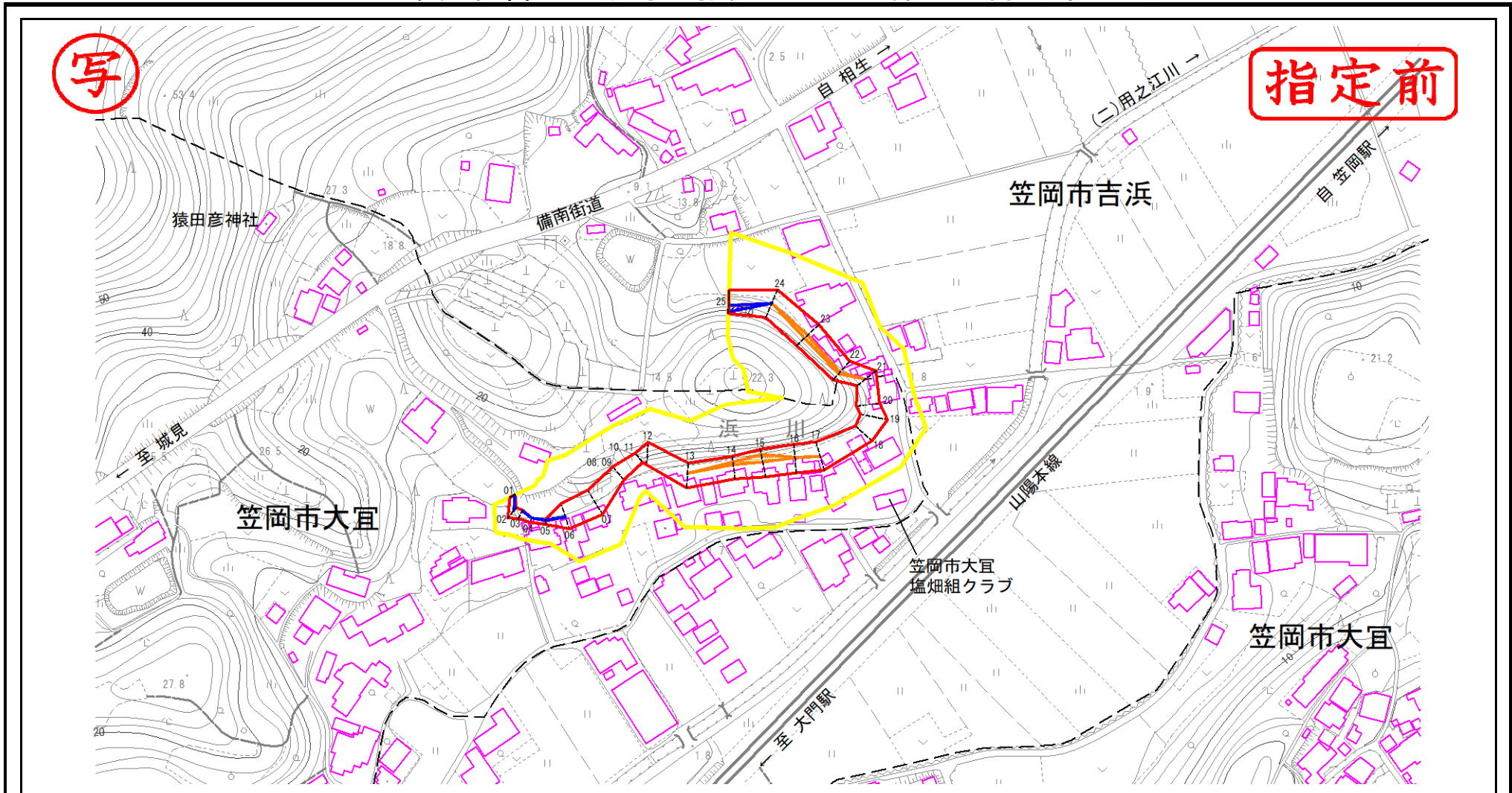
塩浜

所在地

笠岡市大宜／吉浜

この地図は、国土地理院長の承認を得て、同院発行の20万分の1地勢図及び2万5千分の1地形図を複製したものである。（承認番号 国地中複 第4号）

土砂災害警戒区域等の指定の公示に係る図書（その2）



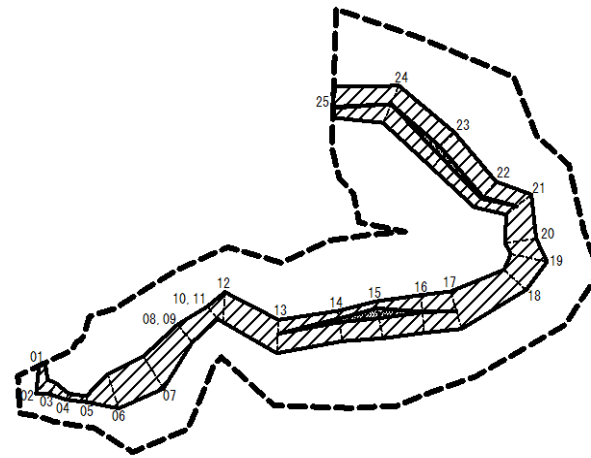
(参考) 基礎調査番号：塩浜

様式-2 (急) 土砂災害警戒区域・ 土砂災害特別警戒区域	土砂災害防止法施行令第二条の基準に該当する区域 (土砂災害警戒区域)			縮尺 1:2,500	自然現象の種類	急傾斜地の崩壊	箇所番号 (公示後に記載)
	土砂災害防止法施行令第三条の基準に該当する区域 (土砂災害特別警戒区域)	土石等の(移動)高さが1m以下の場合、 土石等の移動による力が100kN/m ² を超える区域			告示番号	(公示後に記載)	箇所名
		土石等の堆積の高さが3mを超える区域		告示年月日	(未公示)	所在地	笠岡市大宜/吉浜
		それ以外の区域					

土砂災害警戒区域等の指定の公示に係る図書（その2-1）

写

指定前

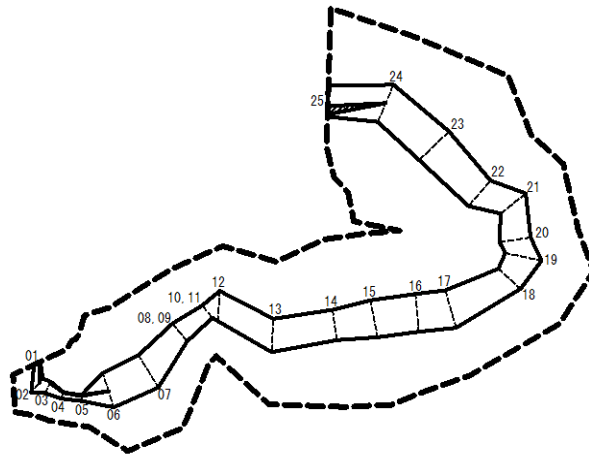


様式-2-1 (急) 土砂災害特別警戒区域の区域区分図 (急傾斜地の崩壊に伴う土石等の移動により建築物の地上部に作用すると想定される力)	土砂災害防止法施行令第二条の基準に該当する区域 (土砂災害警戒区域)			縮尺 1:2,500	自然現象の種類 急傾斜地の崩壊	箇所番号 (公示後に記載)	(公示後に記載)
	土砂災害防止法施行令第三条の基準に該当する区域 (土砂災害特別警戒区域)	土石等の(移動)高さが1m以下の場合、 土石等の移動による力が100kN/m ² を超える区域			告示番号 (公示後に記載)	箇所名 塩浜	
		それ以外の区域			告示年月日 (未公示)	所在地 笠岡市大宜/吉浜	

土砂災害警戒区域等の指定に係る図書（その2-2）

写

指定前



様式-2-2 (急)	土砂災害防止法施行令第二条の基準に該当する区域 (土砂災害警戒区域)			N 縮尺 1:2,500	自然現象の種類	急傾斜地の崩壊	箇所番号	(公示後に記載)
	土砂災害特別警戒区域の区域区分図 (急傾斜地の崩壊に伴う土石等の堆積により建築物の地上部に作用すると想定される力)	土砂災害防止法施行令第三条の基準に該当する区域 (土砂災害特別警戒区域)	土石等の堆積の高さが3mを超える区域			告示番号	(公示後に記載)	箇所名
		それ以外の区域			告示年月日	(未公示)	所在地	笠岡市大宜/吉浜

