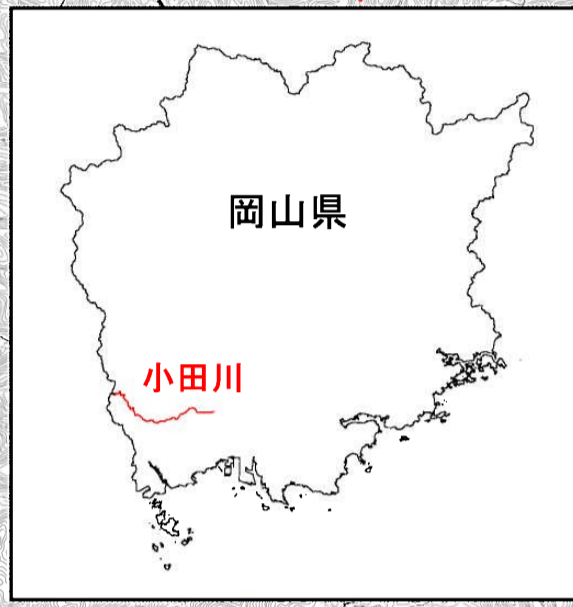
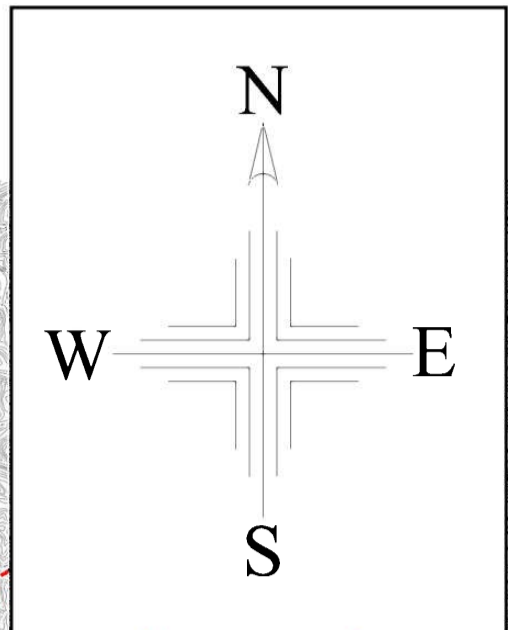


# 高梁川水系小田川、星田川、稲木川洪水浸水想定区域図（想定最大規模） （総括版）



小田川図面2/3

小田川図面1/3

小田川図面3/3

広島県福山市

井原市

矢掛町

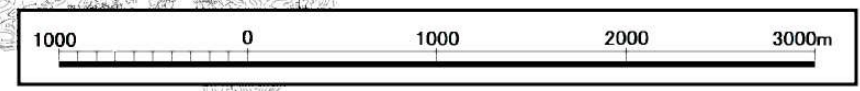
倉敷市

笠岡市

浅口市

里庄町

凡 例	
浸水した場合に想定される水深(ランク別)	
	10.0m~20.0m未満の区域
	5.0m~10.0m未満の区域
	3.0m~5.0m未満の区域
	0.5m~3.0m未満の区域
	0.5m未満の区域
	県境界
	市町村境界
	河川等範囲
	対象となる水位周知河川の区間
	氾濫計算の対象区間



この地図の作成に当たっては、国土地理院長の承認を得て、同院発行の基盤地図情報を使用した。(承認番号 平 29 情使、第 1023 号)  
この図は、国土交通省国土地理院が管理する航空レーザ測量データを使用したものです。