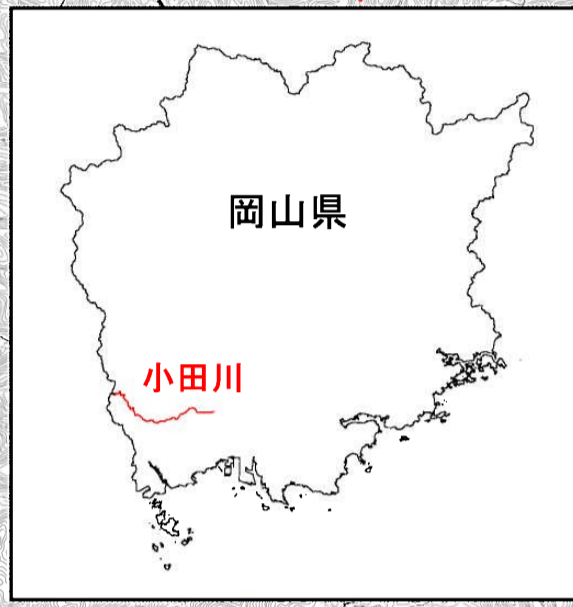
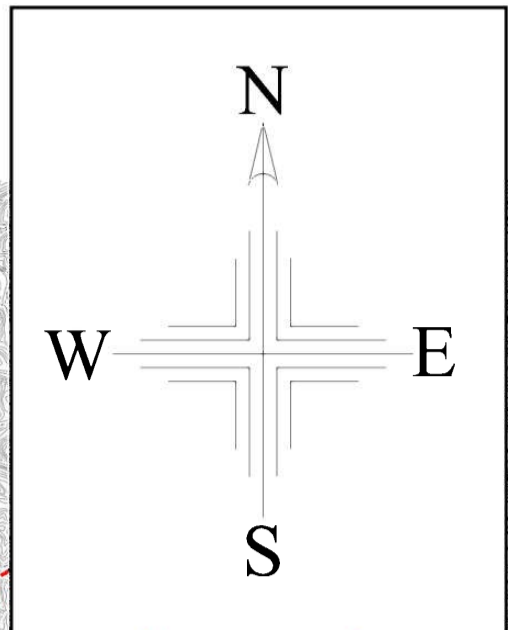


高梁川水系小田川、星田川、稲木川洪水浸水想定区域図（浸水継続時間） （総括版）



小田川図面2/3

小田川図面1/3

小田川図面3/3

広島県福山市

井原市

矢掛町


倉敷市

笠岡市

浅口市

里庄町

凡 例	
浸水継続時間(浸水深0.5m以上)(ランク別)	
	12時間未満の区域
	12時間~24時間(1日間)未満の区域
	24時間~72時間(3日間)未満の区域
	72時間~168時間(1週間)未満の区域
	県境界
	市町村境界
	河川等範囲
	対象となる水位周知河川の区間
	氾濫計算の対象区間



この地図の作成に当たっては、国土地理院長の承認を得て、同院発行の基礎地図情報を使用した。(承認番号 平 29 情使、第 1023 号)
この図は、国土交通省国土地理院が管理する航空レーザ測量データを使用したものです。