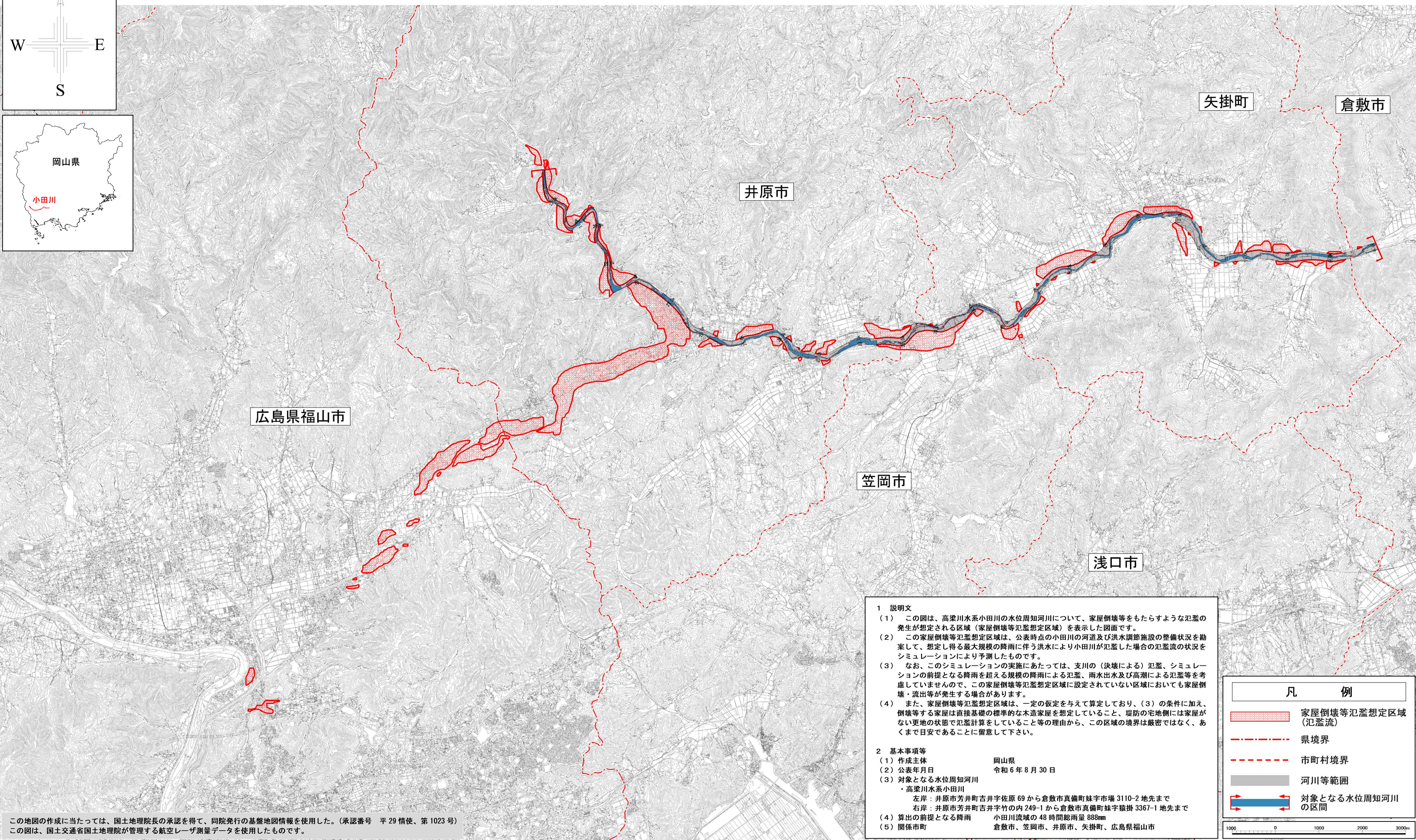
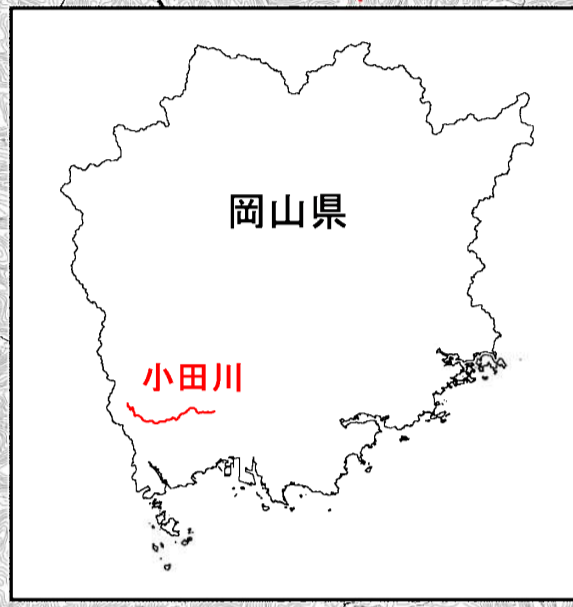
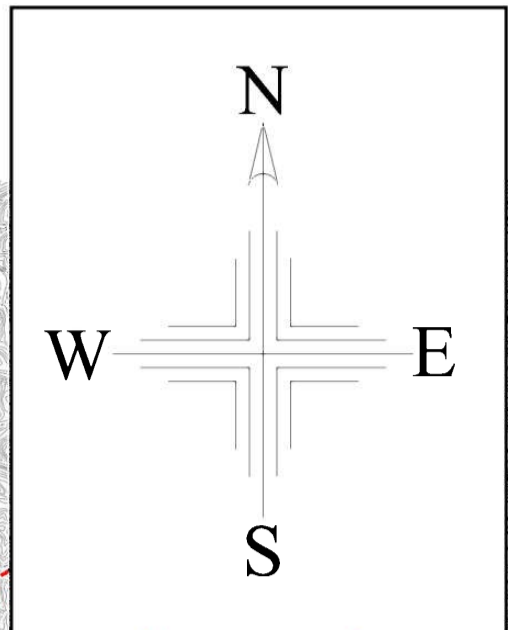


高梁川水系小田川洪水浸水想定区域図（家屋倒壊等氾濫想定区域（氾濫流）） （総括版）



1 説明文

(1) この図は、高梁川水系小田川の水位周知河川について、家屋倒壊等をもたらすような氾濫の発生が想定される区域（家屋倒壊等氾濫想定区域）を表示した図面です。

(2) この家屋倒壊等氾濫想定区域は、公表時点の小田川の河道及び洪水調節施設の整備状況を勘案して、想定し得る最大規模の降雨に伴う洪水により小田川が氾濫した場合の氾濫流の状況をシミュレーションにより予測したものです。

(3) なお、このシミュレーションの実施にあたっては、支川の（決壊による）氾濫、シミュレーションの前提となる降雨を超える規模の降雨による氾濫、雨水出水及び高潮による氾濫等を考慮していませんので、この家屋倒壊等氾濫想定区域に設定されていない区域においても家屋倒壊・流出等が発生する場合があります。

(4) また、家屋倒壊等氾濫想定区域は、一定の仮定を与えて算定しており、(3)の条件に加え、倒壊等する家屋は直接基礎の標準的な木造家屋を想定していること、堤防の宅地側には家屋がない更地の状態で氾濫計算をしていること等の理由から、この区域の境界は厳密ではなく、あくまで目安であることに留意して下さい。

2 基本事項等

(1) 作成主体 岡山県

(2) 公表年月日 令和6年8月30日

(3) 対象となる水位周知河川
・高梁川水系小田川
左岸：井原市芳井町吉井字佐原 69 から倉敷市真備町妹字市場 3110-2 地先まで
右岸：井原市芳井町吉井字竹の内 249-1 から倉敷市真備町妹字猿掛 3367-1 地先まで

(4) 算出の前提となる降雨 小田川流域の48時間総雨量 888mm

(5) 関係市町 倉敷市、笠岡市、井原市、矢掛町、広島県福山市

凡 例

- 家屋倒壊等氾濫想定区域（氾濫流）
- 県境界
- 市町村境界
- 河川等範囲
- 対象となる水位周知河川の区間

1000 0 1000 2000 3000m

この地図の作成に当たっては、国土地理院長の承認を得て、同院発行の基盤地図情報を使用した。（承認番号 平 29 情使、第 1023 号）
この図は、国土交通省国土地理院が管理する航空レーザ測量データを使用したものです。