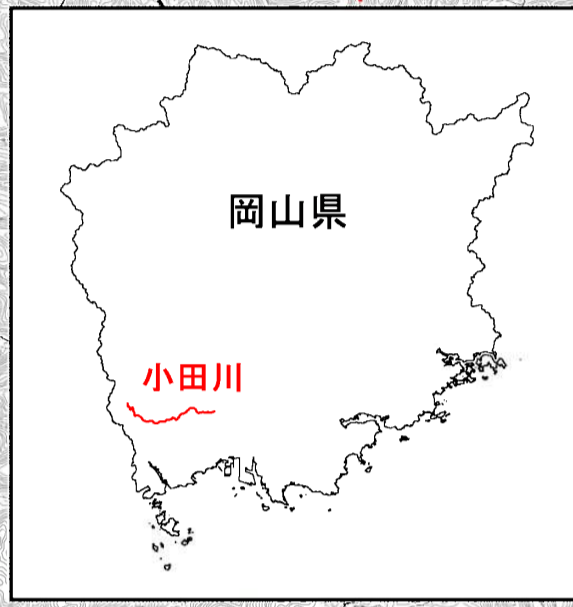
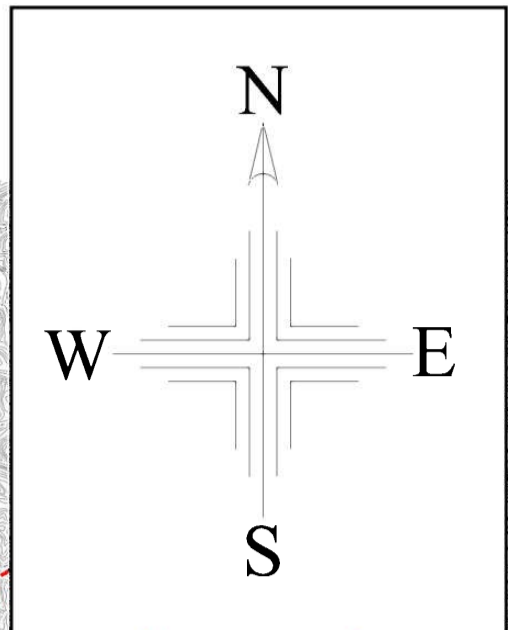


# 高梁川水系小田川洪水浸水想定区域図（浸水継続時間） （総括版）



小田川図面2/3

小田川図面1/3

小田川図面3/3

広島県福山市

井原市

笠岡市


矢掛町

倉敷市

浅口市

里庄町

| 凡 例                     |                      |
|-------------------------|----------------------|
| 浸水継続時間（浸水深0.5m以上）（ランク別） |                      |
|                         | 12時間未満の区域            |
|                         | 12時間～24時間（1日間）未満の区域  |
|                         | 24時間～72時間（3日間）未満の区域  |
|                         | 72時間～168時間（1週間）未満の区域 |
|                         | 県境界                  |
|                         | 市町村境界                |
|                         | 河川等範囲                |
|                         | 対象となる水位周知河川の区間       |



この地図の作成に当たっては、国土地理院長の承認を得て、同院発行の基盤地図情報を使用した。（承認番号 平 29 情使、第 1023 号）  
この図は、国土交通省国土地理院が管理する航空レーザ測量データを使用したものです。