

岡山港港湾計画書

— 軽易な変更 —

令和8年1月

岡山港港湾管理者

岡山県

本計画書は、港湾法第三条の三の規定に基づき

- ・平成 7年 6月 岡山県地方港湾審議会
- ・平成 7年 8月 港湾審議会第155回港湾分科会

の議を経、その後の変更については

- ・平成28年 3月 岡山県地方港湾審議会
- ・令和 2年 2月 岡山県地方港湾審議会
- ・令和 3年 3月 岡山県地方港湾審議会

の議を経た岡山港の港湾計画の軽易な変更をするものである。

目 次

| | |
|-------------------|---|
| 変更理由 | 1 |
| 港湾施設の規模及び配置 | 2 |
| 1 水域施設計画 | 2 |
| 2 小型船だまり計画 | 2 |

変更理由

- 1 船舶航行の安全を図るため、福島地区において、水域施設計画を変更する。
- 2 放置艇を適切に収容し、港湾活動の安全性・利便性の向上を図るため、水門湾地区（旧西大寺地区）において、小型船だまり計画を変更する。

港湾施設の規模及び配置

1 水域施設計画

船舶航行の安全を図るため、水域施設計画を次のとおり計画する。

1-1 航路

福島地区 福島航路 水深5.5m 幅員120m

[既定計画の変更計画]

福島地区 福島航路 水深6m 幅員120～220m

[既定計画の変更計画]

既定計画

福島地区

福島航路 水深5.5～6m 幅員120～220m

2 小型船だまり計画

2-1 水門湾地区（旧西大寺地区）

放置艇を適切に収容し、港湾活動の安全性・利便性の向上を図るため、小型船だまり計画を次のとおり変更する。

正儀小型船だまり

西浦幸島防波堤 延長48m [既設の変更計画]

正儀1号防波堤 延長20m [既設の変更計画]

物揚場 水深1m 延長181m [既設の変更計画]

小型栈橋 3基 [既設の変更計画]

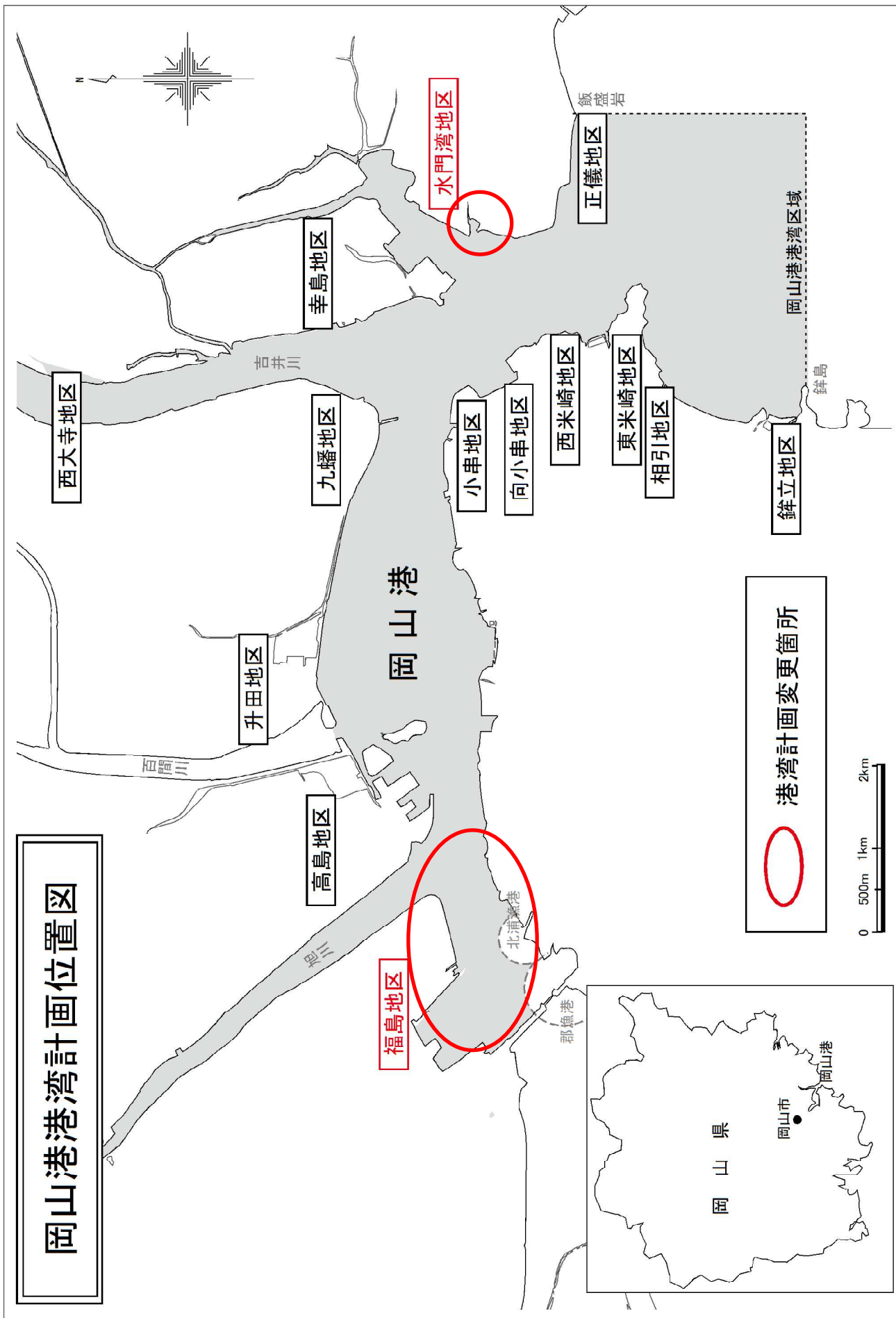
既設

西大寺地区

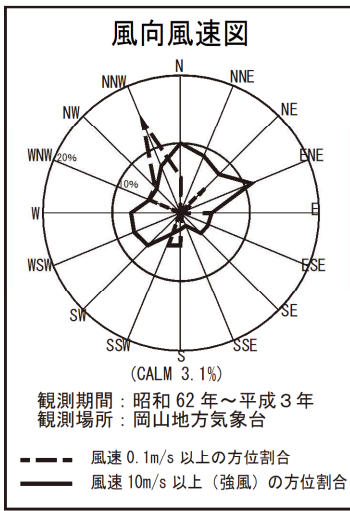
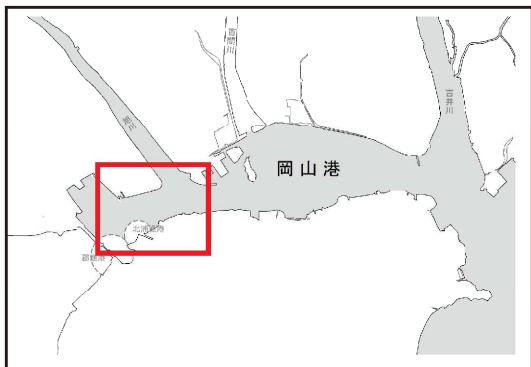
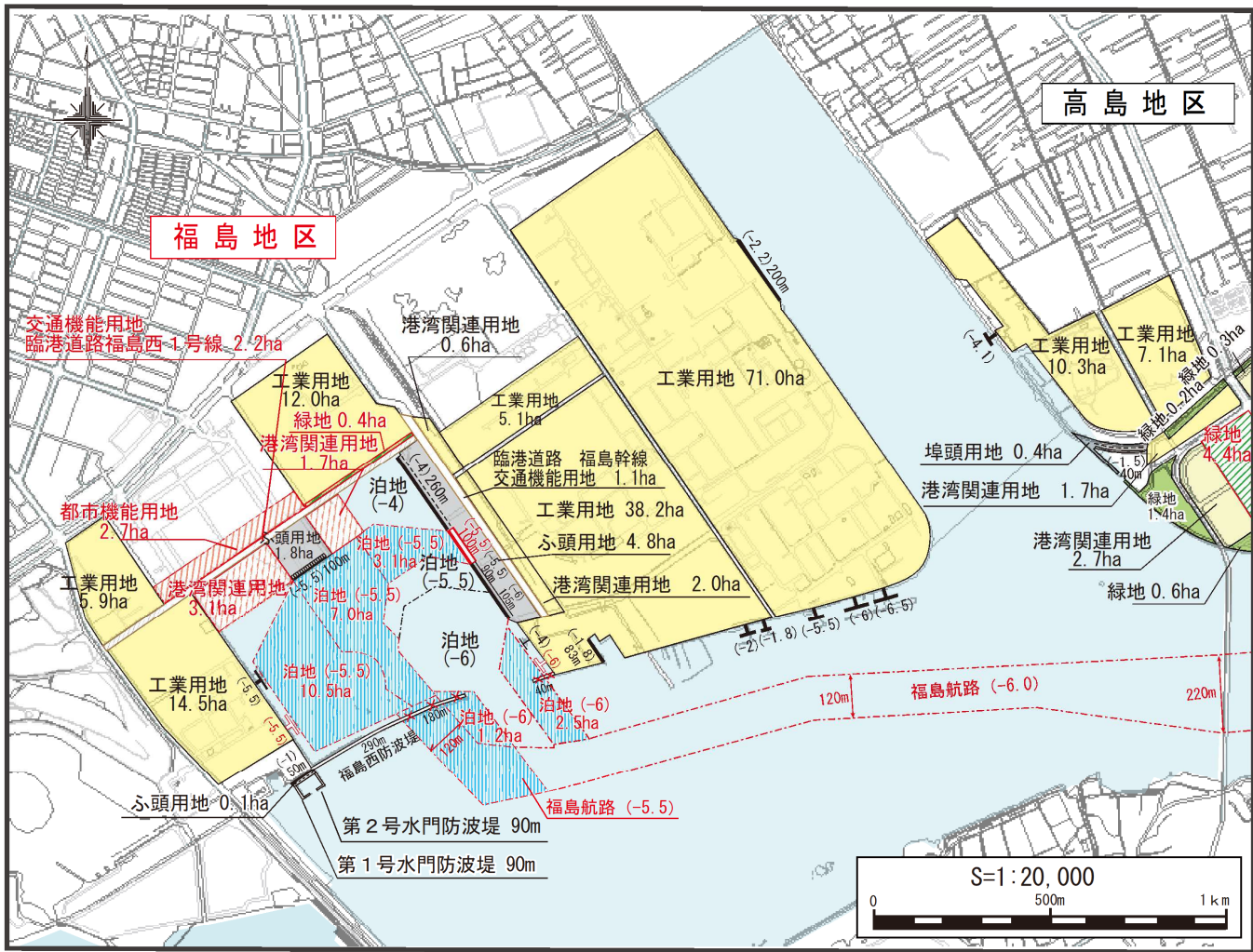
正儀船だまり

栈橋 水深1m 延長140m

泊地 水深1m 面積1ha

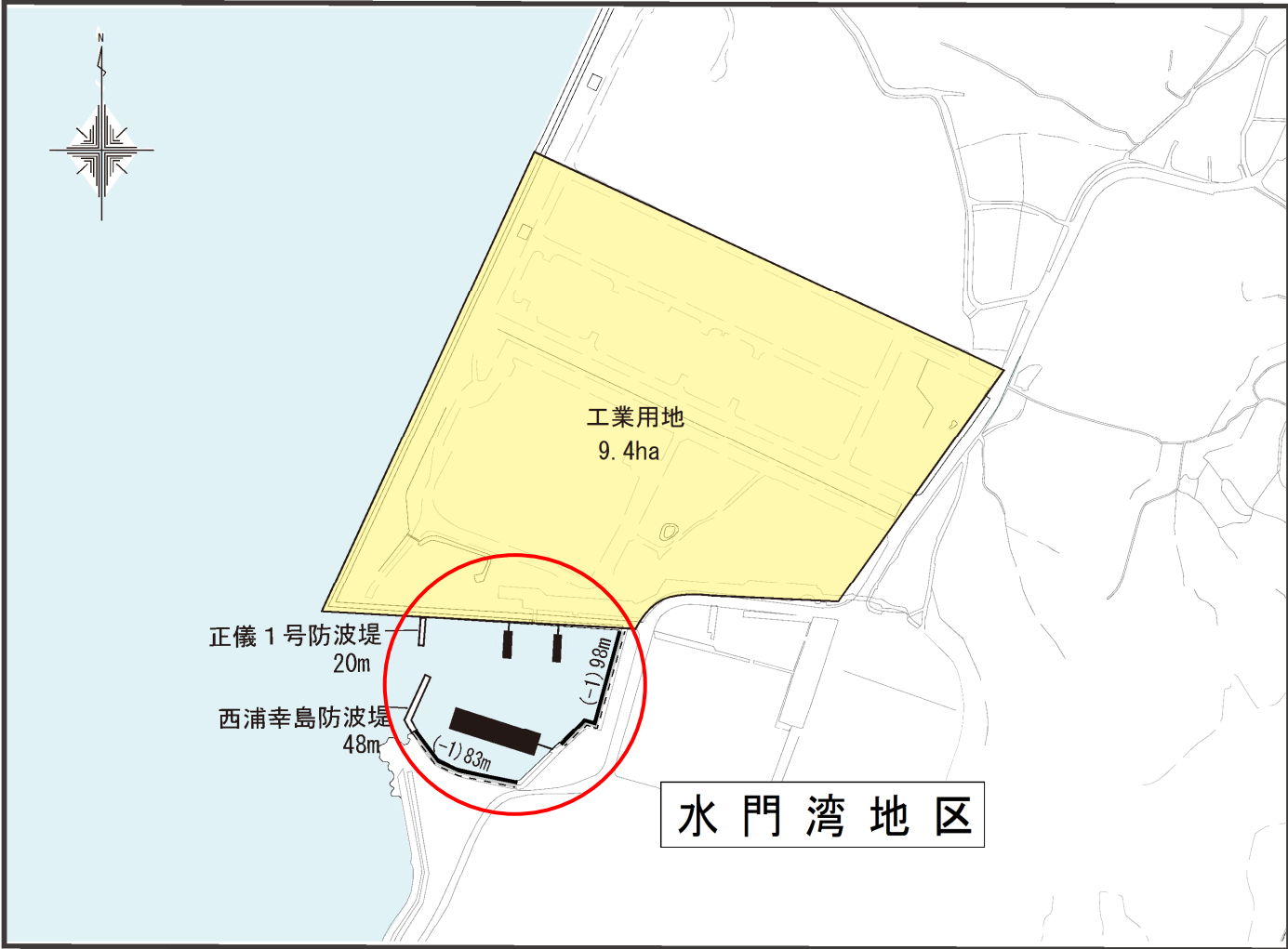


岡山港（福島地区）港湾計画図



| 凡 例 | | |
|-------|------------------|--------------------------|
| (---) | 航路・泊地 | (今回計画) (既定計画) (既設) |
| (---) | 公共岸壁 | (既定計画) (既設) |
| (---) | 専用岸壁 | (既設) |
| (---) | 公共耐震強化岸壁 | (既設) |
| (---) | 公共物揚場 | (既設) |
| (---) | 埠頭用地 | (既設) |
| (---) | その他用地 | (既定計画) (既設) |
| (---) | 緑地 | (既定計画) (既設) |
| (---) | 交通機能用地 (臨港道路) | (既定計画) (既設) |
| (---) | ドルフィン | (既定計画) (既設) |
| (---) | 防波堤 | (既設) |
| (X) | 撤去 | |

岡山港（水門湾地区）港湾計画図



| 凡 例 | | |
|-----------|-------|-------|
| — — — — — | 公共物揚場 | (既 設) |
| ■ | その他用地 | (既 設) |
| | 小型棧橋 | (既 設) |
| — — — — — | 防波堤 | (既 設) |
| ○ | 今回計画 | |

