

# 宇野港港湾計画書

— 軽易な変更 —

平成23年12月

宇野港港湾管理者  
岡山県

本計画書は、港湾法第三条の三の規定に基づき、

- ・ 平成 3年 5月 岡山県地方港湾審議会
- ・ 平成 3年 6月 港湾審議会第136回計画部会

の議を経、その後の変更については、

- ・ 平成 6年 1月 岡山県地方港湾審議会
- ・ 平成 7年 3月 岡山県地方港湾審議会
- ・ 平成12年 3月 岡山県地方港湾審議会
- ・ 平成18年10月 岡山県地方港湾審議会

の議を経た宇野港の港湾計画の軽易な変更をするものである。

## 目 次

変 更 理 由	1
1 旅客船埠頭計画	2
2 船舶の物資補給等への対応	2
3 土地造成及び土地利用計画	3
4 港湾の効率的な運営に関する事項	4

## 変更理由

- 1 レクリエーション需要の変化に対応するため、宇野地区の旅客船埠頭計画を変更する。
- 2 貨物船等の待機等に対応するため、宇野地区において物資補給等のための施設を計画する。
- 3 近年の社会情勢の変化に対応し、賑わい空間の創出と地域の活性化に資する高質な港湾空間の形成を図るため、宇野地区の土地利用計画を変更する。
- 4 港湾利用やサービスの向上を図るため、港湾の効率的な運営に関する事項を追加する。

## 1 旅客船埠頭計画

レクリエーション需要の変化に対応するため、以下の施設について計画を変更する。

### [旅客船埠頭計画]

#### 宇野地区

水深 10m 岸壁 1 バース 延長 280m (公共) (既設)

水深 5m 岸壁 1 バース 延長 120m (公共) (既設)

水深 3m 小型栈橋 5 基 (公共) (うち 2 基既設) [既定計画]

埠頭用地 1 ha (旅客施設用地) (うち 1 ha 既設) [既定計画]

#### 既設

水深 10m 岸壁 1 バース 延長 280m (公共)

水深 5m 岸壁 1 バース 延長 120m (公共)

#### 既定計画

水深 3m 小型栈橋 5 基 (公共) (うち 2 基既設)

埠頭用地 1 ha (旅客施設用地) (うち 1 ha 既設)

水深 4m 物揚場 延長 120m (専用)

## 2 船舶の物資補給等への対応

貨物船、作業船等の待機等に対応するため、既存施設を有効に活用し、物資補給等のための施設を次のとおり計画する。

### [物資補給等のための施設]

#### 宇野地区

物資補給岸壁 水深 5m以下 延長 175m (既設) [新規計画]

### 3 土地造成及び土地利用計画

近年の社会情勢の変化に対応し、賑わい空間の創出と地域の活性化に資する高質な港湾空間の形成を図るため、土地利用及び土地造成計画を次のとおり変更する。

#### 土地利用計画

(単位：ha)

用途 地区名	埠頭 用地	港湾 関連 用地	交流 厚生 用地	都市 機能 用地	交通 機能 用地	緑地	合計
宇野	(8)	(5)	(3)		(4)	(4)	(23)
地区	8	5	3	4	4	4	27

注1) ( ) は、港湾の開発、利用及び保全並びに港湾に隣接する区域の保全に、特に密接に関連する土地利用計画で内数である。

注2) 端数整理のため、内訳の和は必ずしも合計とはならない。

注3) 今回の変更に係る地区についてのみ記述した。

注4) “交流拠点用地”と“レクリエーション施設用地”は現在、“交流厚生用地”の名称に統一されている。

#### 土地造成計画

(単位：ha)

用途 地区名	埠頭 用地	港湾 関連 用地	交流 厚生 用地	都市 機能 用地	交通 機能 用地	緑地	合計
宇野	(3)		(1)			(1)	(4)
地区	3		1			1	4

注1) ( ) は、港湾の開発、利用及び保全並びに港湾に隣接する区域の保全に、特に密接に関連する土地造成計画で内数である。

注2) 端数整理のため、内訳の和は必ずしも合計とはならない。

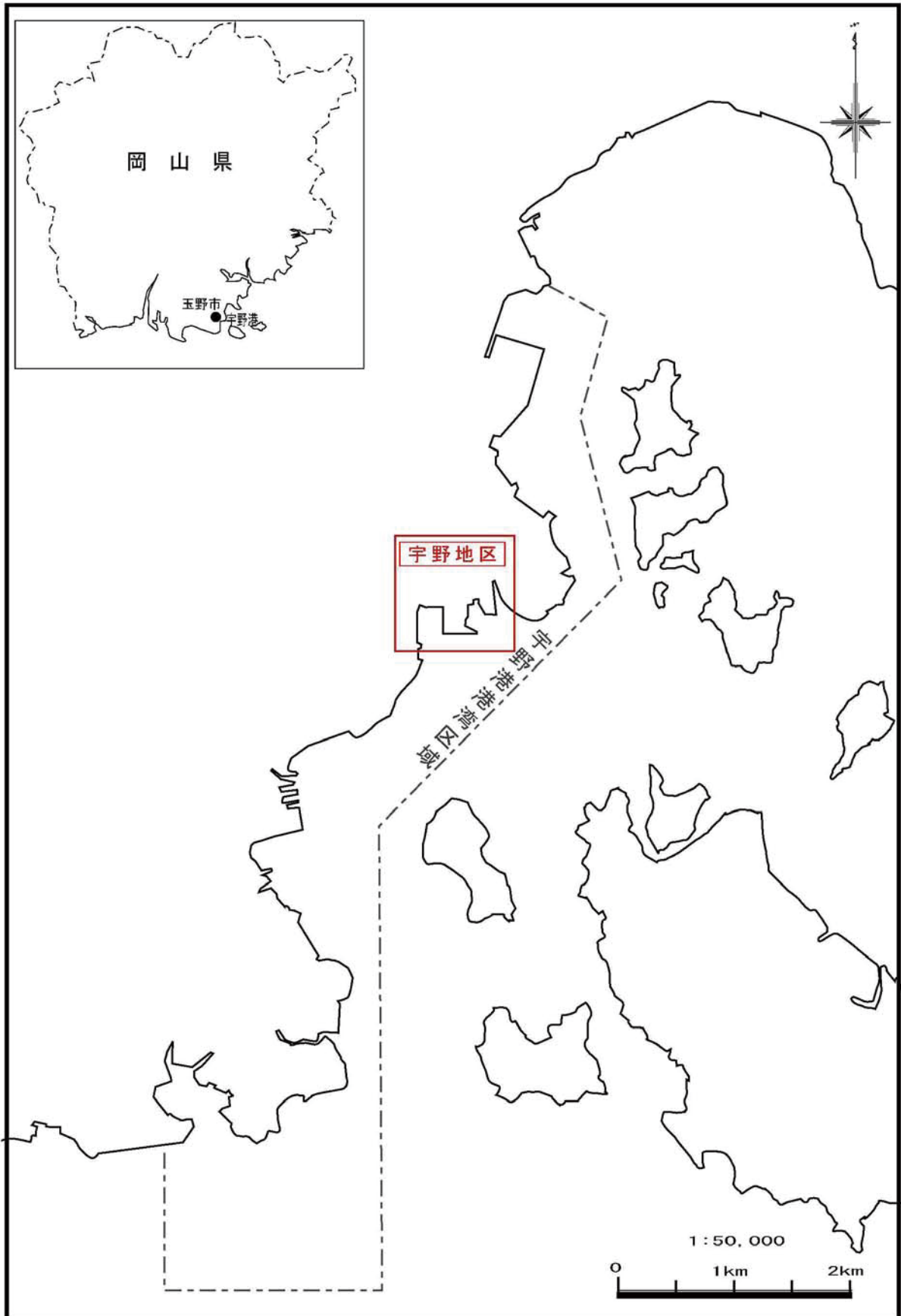
注3) 今回の変更に係る地区についてのみ記述した。

注4) “交流拠点用地”と“レクリエーション施設用地”は現在、“交流厚生用地”の名称に統一されている。

#### 4 港湾の効率的な運営に関する事項

宇野港宇野地区において、旅客船ふ頭の利用促進や人流拠点機能の強化に向けた協議会等の積極的な活用を通じて、ウォーターフロントの有効活用を含め、港湾利用者のニーズを十分把握し、効率的な運営体制の確立に取り組む。

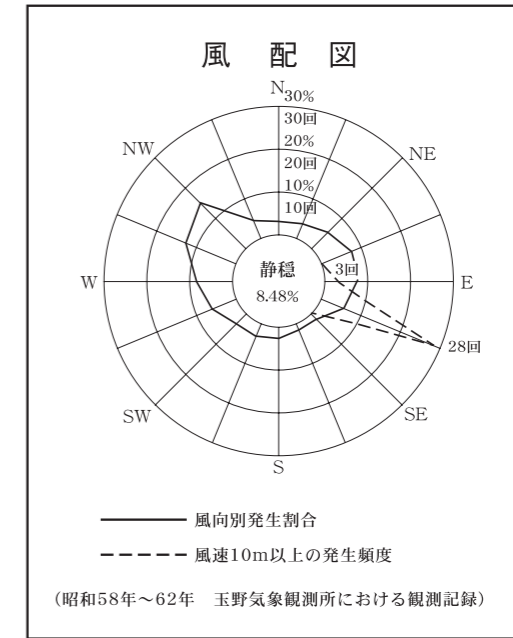

# 宇野港港湾計画位置図



# 宇野港港湾計画図



S = 1 : 5,000



凡 例	
	泊 地 (既 設)
	外 郭 施 設 (既 設)
	公 共 岸 壁 (既 設)
	公 共 耐 震 強 化 岸 壁 (既 設)
	物 資 補 給 岸 壁 (既 設)
	公 共 物 揚 場 (既 設)
	専 用 岸 壁 (既 設)
	小 型 棧 橋 (既 設)
	埠 頭 用 地 (今 回 計 画)
	埠 頭 用 地 (既 定 計 画)
	埠 頭 用 地 (既 設)
	緑 地 (既 設)
	臨 港 道 路 (既 設)
	道 路 以 外 の 交 通 機 能 用 地 (既 設)
	埠 頭 用 地 (今 回 計 画)
	そ の 他 用 地 (既 定 計 画)
	道 路 以 外 の 交 通 機 能 用 地 (既 設)
	そ の 他 道 路 (既 設)