

宇野港港湾計画書

— 軽易な変更 —

平成 6 年 1 月

宇野港港湾管理者

目 次

変 更 理 由.....	1
1 土地利用計画(追加).....	2

変更理由

企業活動の増大に対応するため、田井地区において土地利用計画を変更する。

1 土地利用計画(追加)

田井地区企業活動の増大に対応し、土地利用を次の通り計画する。

(単位：ha)

地区名	ふ頭用地	港湾関連用地	都市再開発用地	交通機能用地	緑地	合計
田井地区	8	12	8	4	4	36

注1. 今回の軽易な変更に係る区域についてのみ記述した。

既定計画

(単位：ha)

地区名	ふ頭用地	港湾関連用地	都市再開発用地	交通機能用地	緑地	合計
田井地区	8	11	8	4	4	34

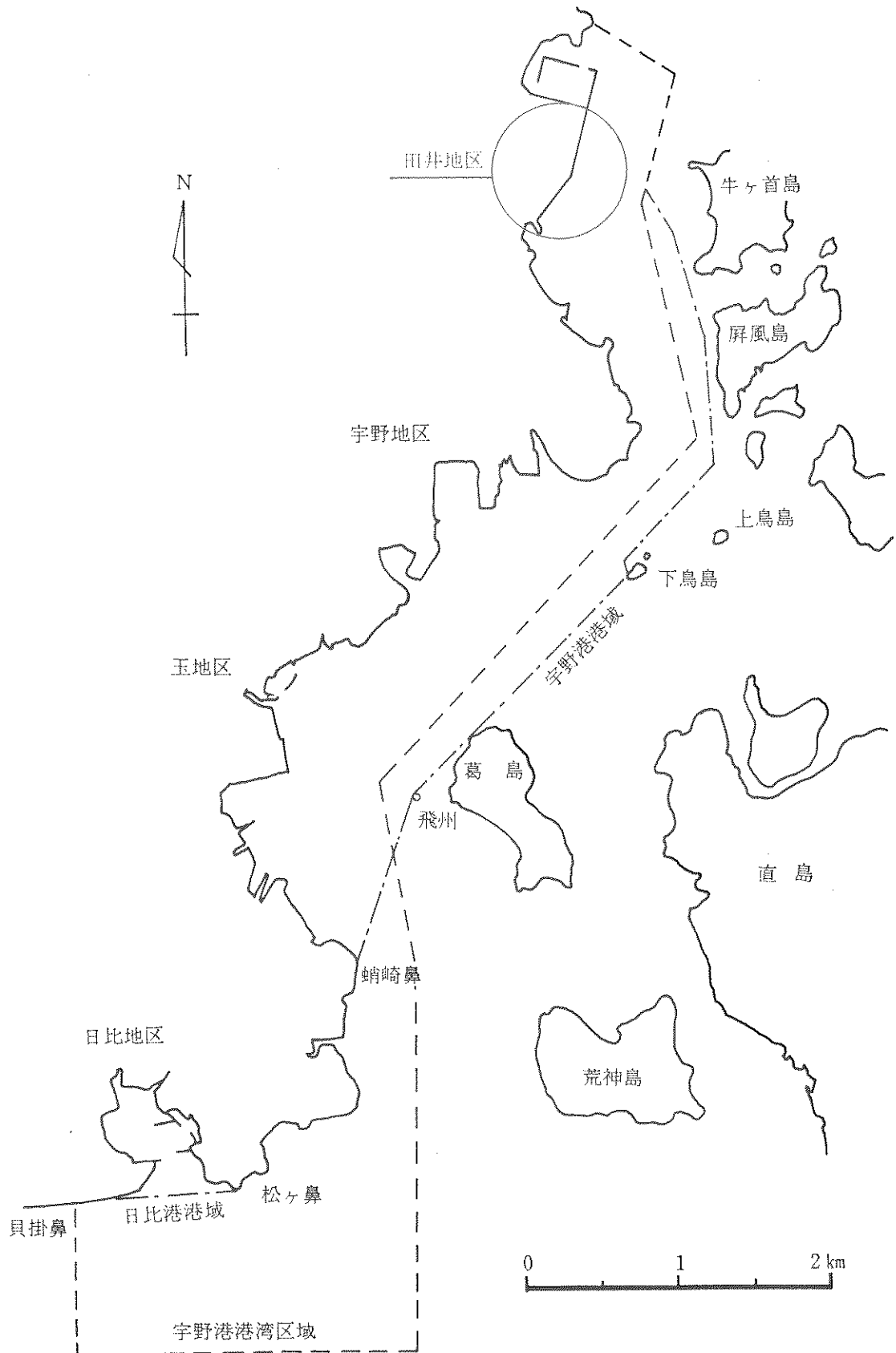
注1. 今回の軽易な変更に係る区域についてのみ記述した。

注2. 本表は現在の土地利用計画の表現方法に従って作成したものである。

注3. 端数整理のため、内訳の和は必ずしも合計とならない。

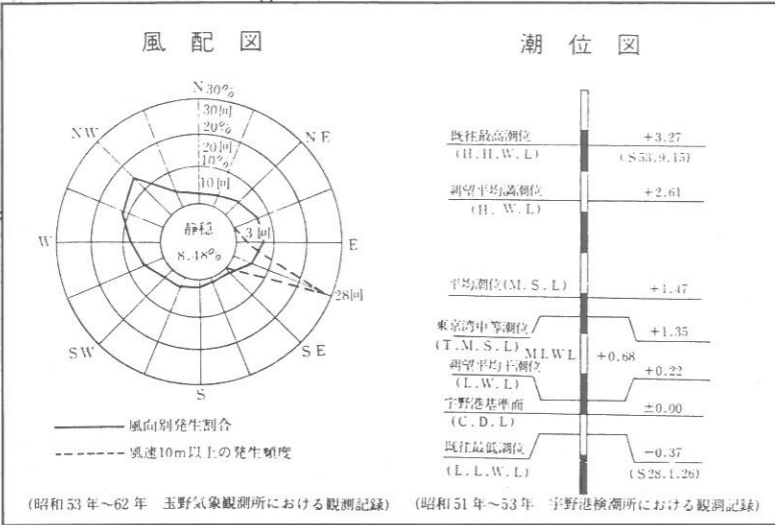
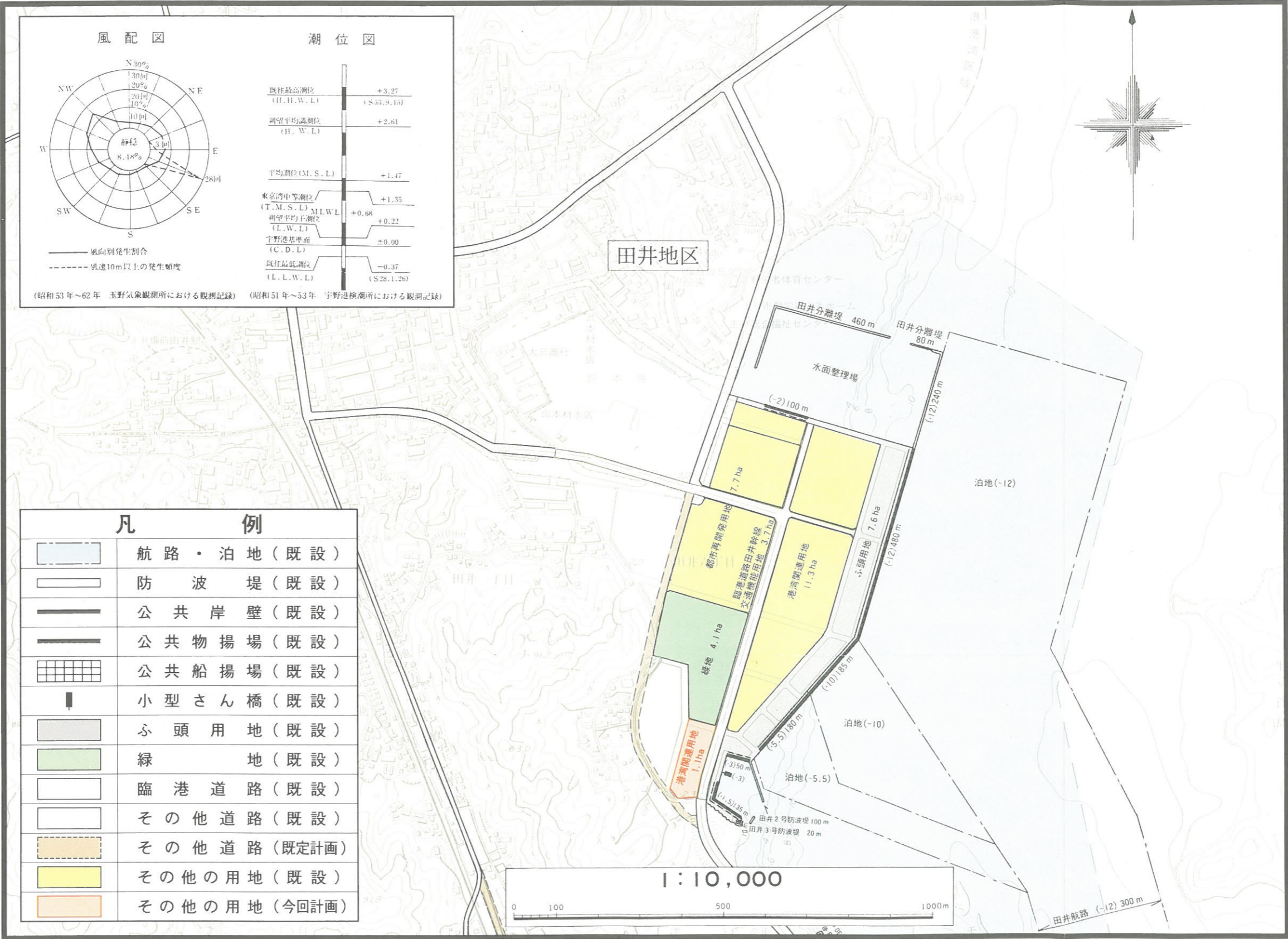
宇野港港湾計画位置図

S = 1 : 40,000



宇野港港湾計画図 (田井)

S = 1 : 10,000



凡 例	
	航路・泊地(既設)
	防波堤(既設)
	公共岸壁(既設)
	公共物揚場(既設)
	公共船揚場(既設)
	小型さん橋(既設)
	ふ頭用地(既設)
	緑地(既設)
	臨港道路(既設)
	その他道路(既設)
	その他道路(既定計画)
	その他の用地(既設)
	その他の用地(今回計画)

