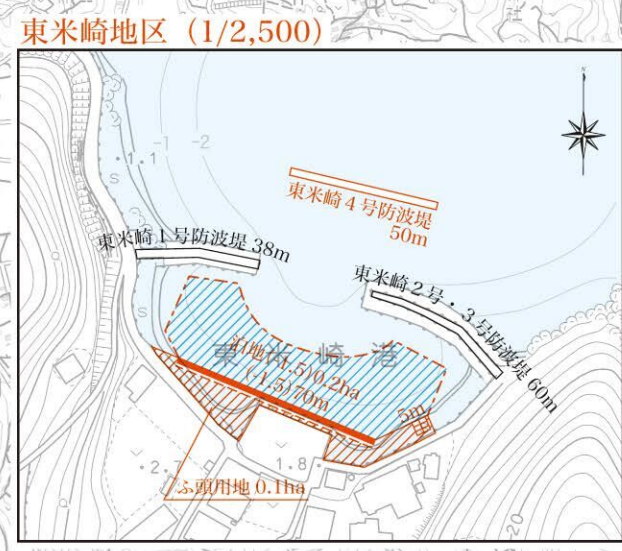
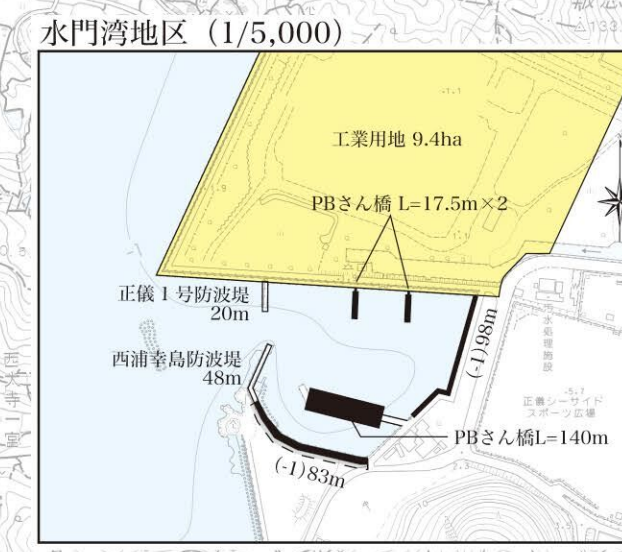
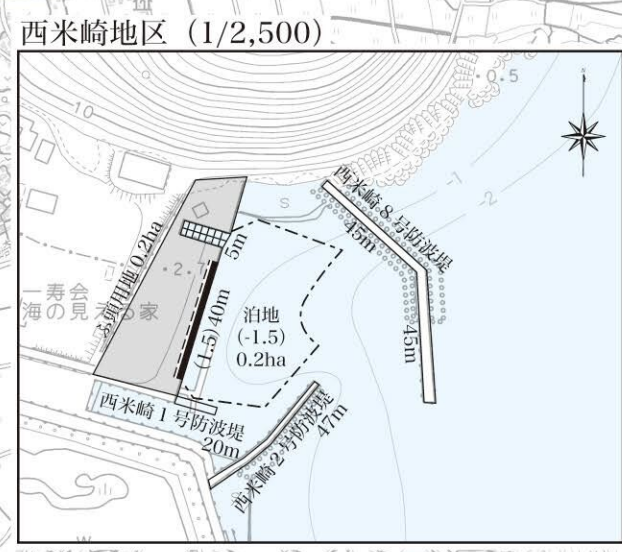
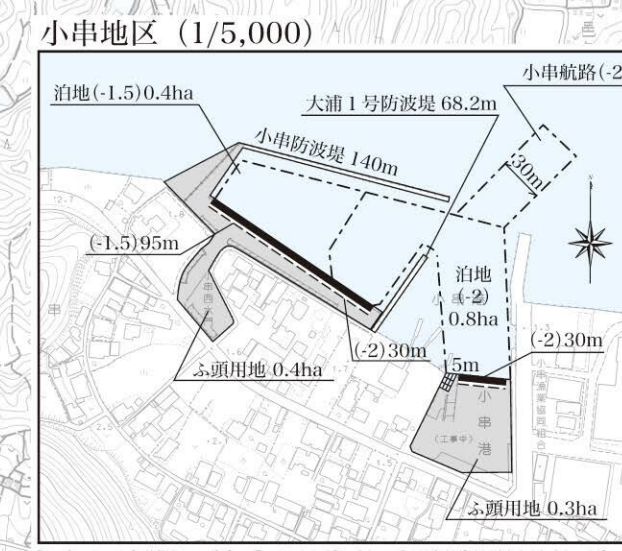
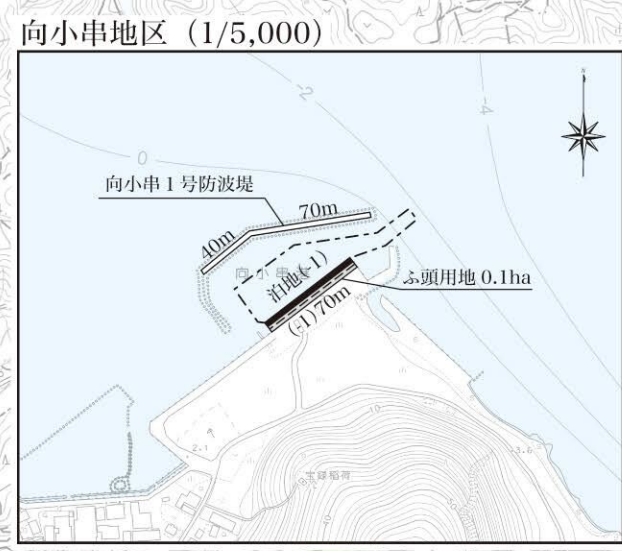
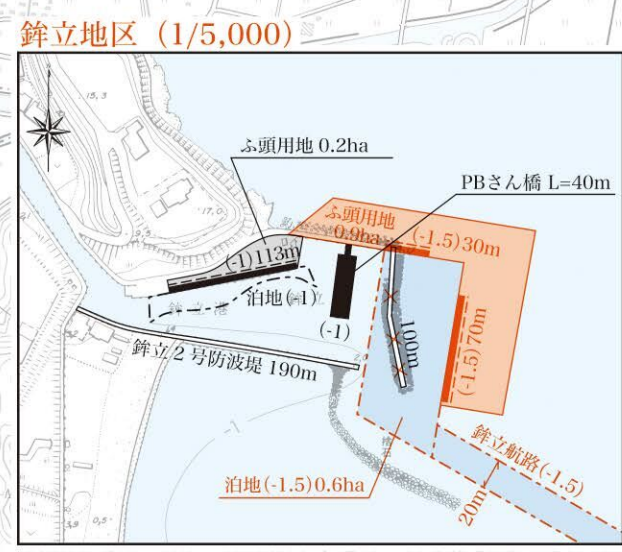
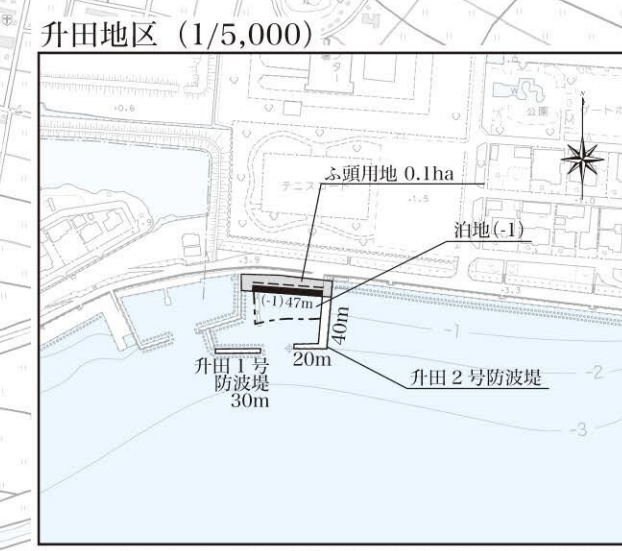
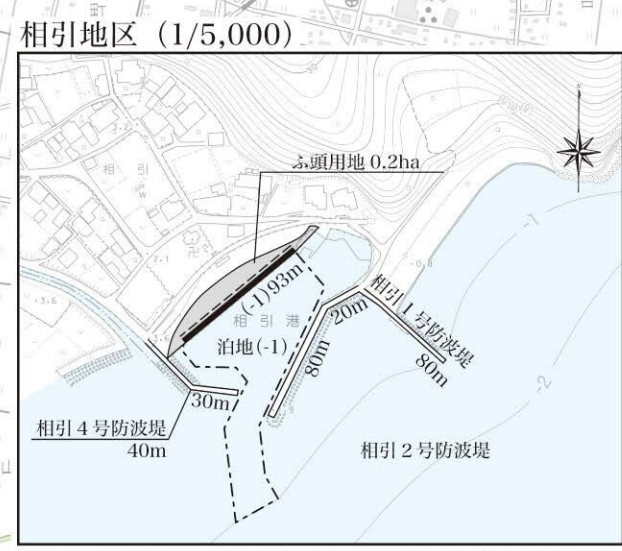
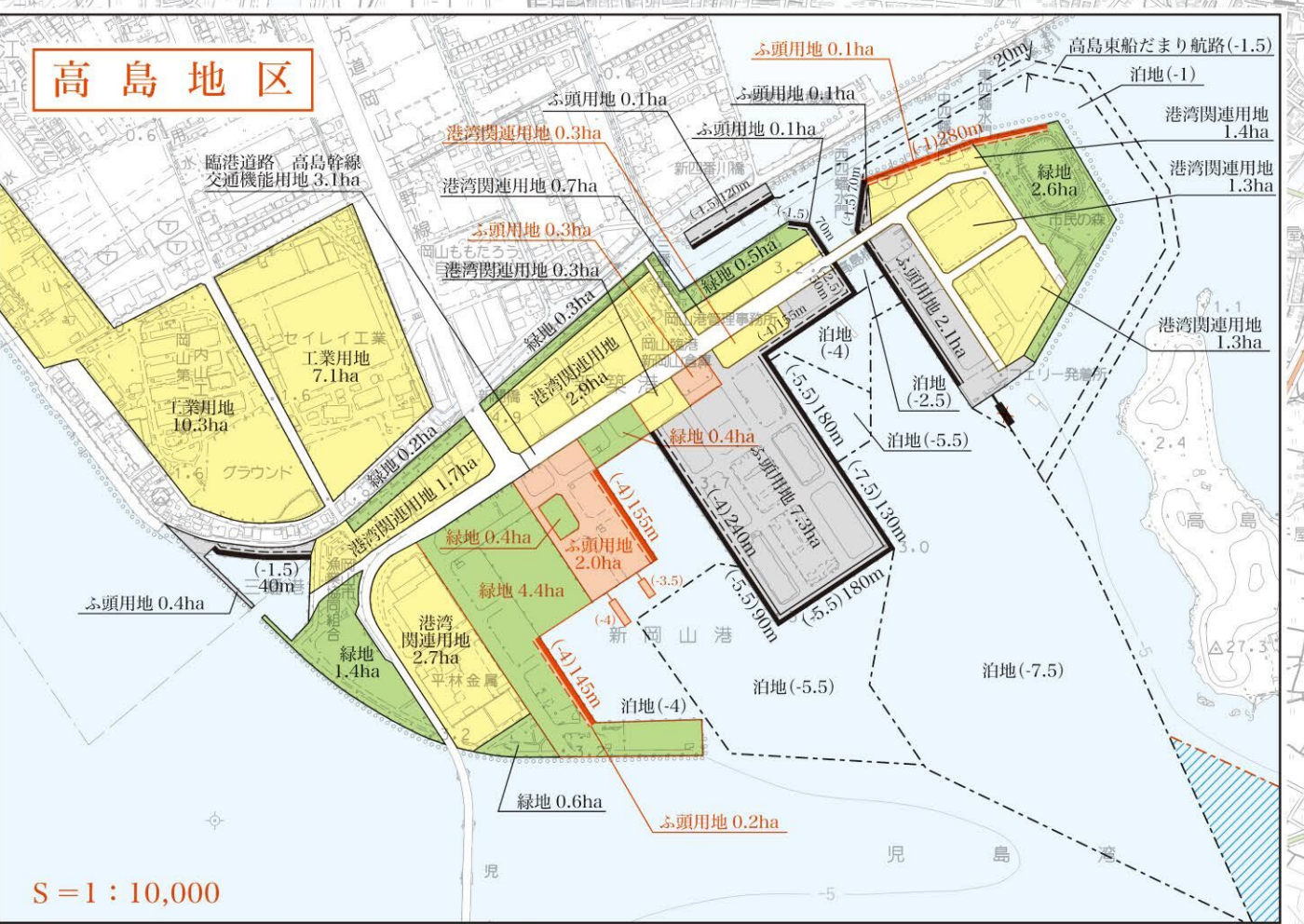
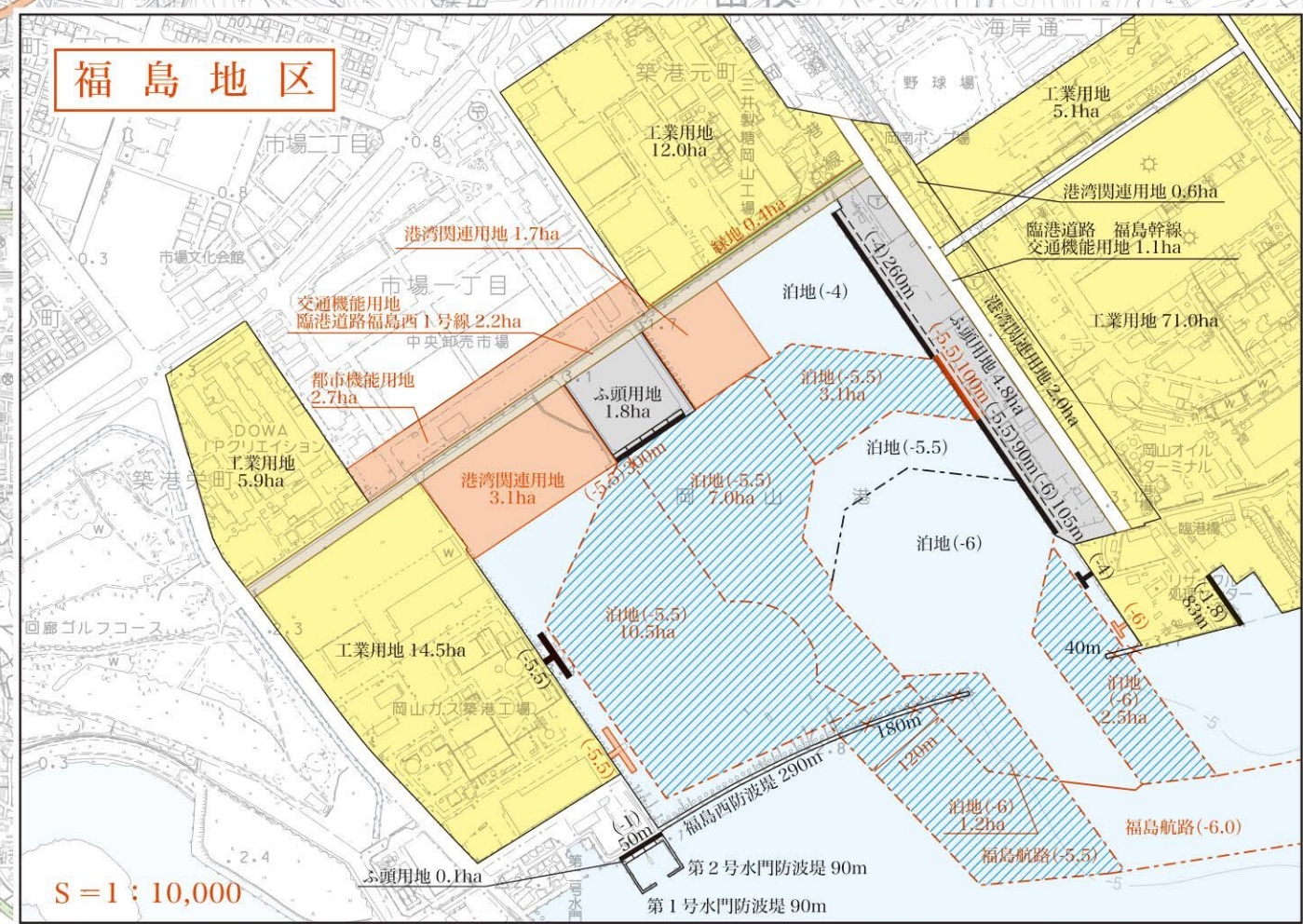
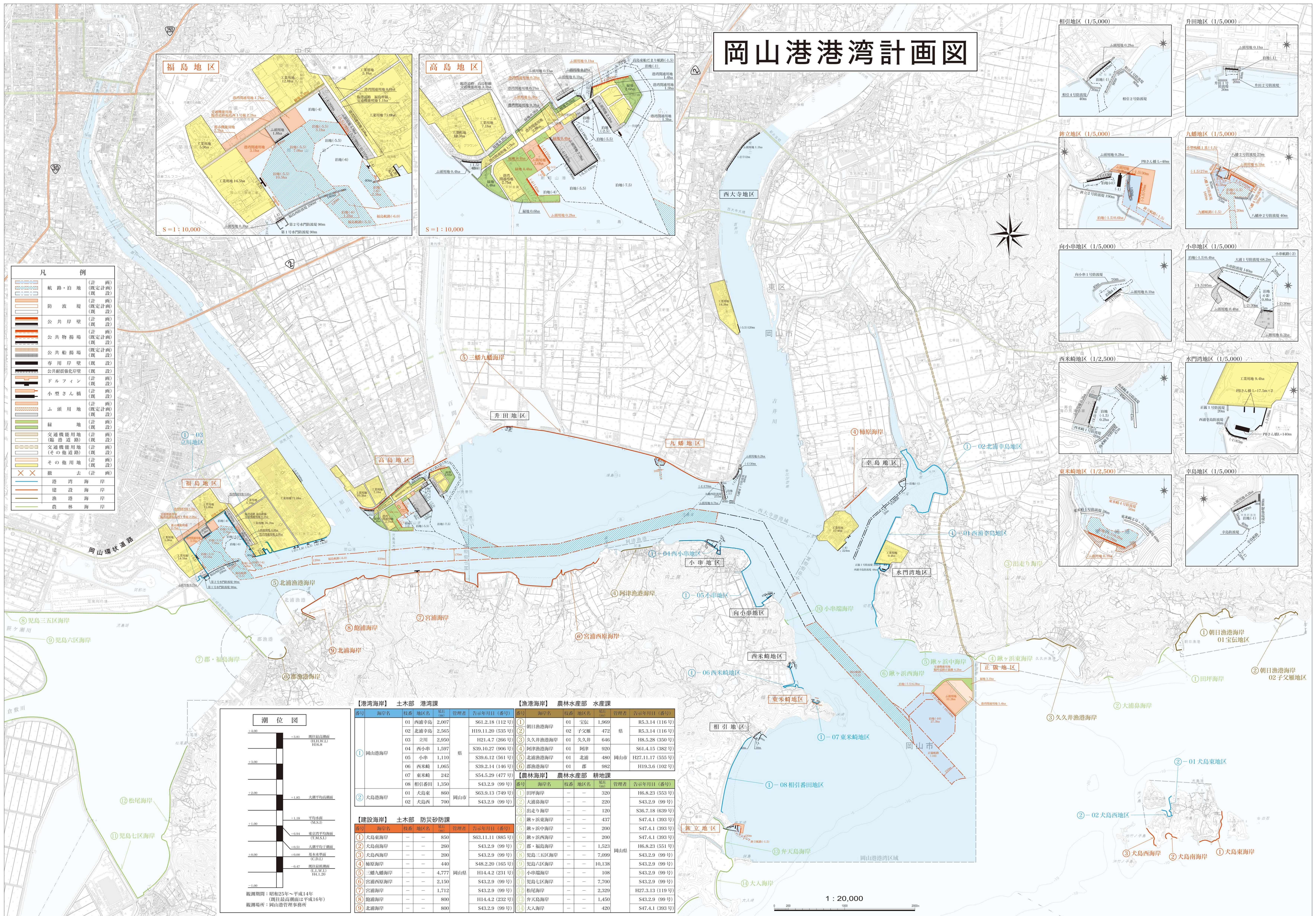
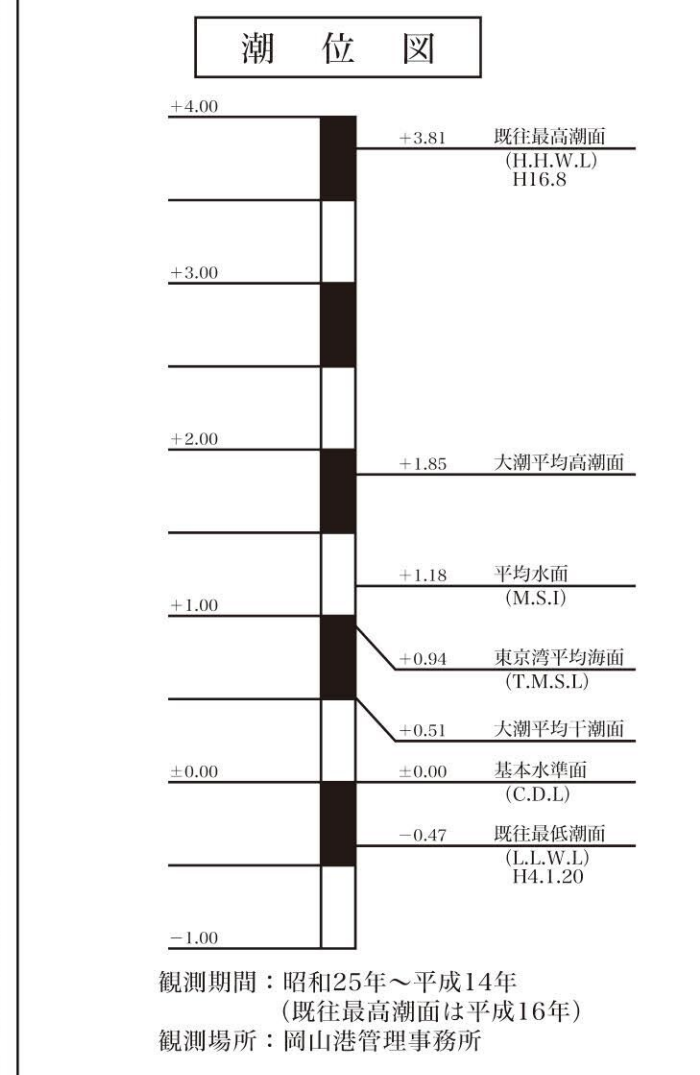


岡山港港湾計画図



凡 例

- 航路・泊地 (計画) (既定計画) (既設)
- 防波堤 (計画) (既定計画) (既設)
- 公共岸壁 (計画) (既定計画) (既設)
- 公共物揚場 (計画) (既定計画) (既設)
- 公共船揚場 (計画) (既定計画) (既設)
- 専用岸壁 (計画) (既定計画) (既設)
- 公共耐震強化岸壁 (計画) (既定計画) (既設)
- ドルフィン (計画) (既定計画) (既設)
- 小型さん橋 (計画) (既定計画) (既設)
- ふ頭用地 (計画) (既定計画) (既設)
- 緑地 (計画) (既定計画) (既設)
- 交通機能用地 (臨港道路) (計画) (既定計画) (既設)
- 交通機能用地 (その他道路) (計画) (既定計画) (既設)
- その他用地 (計画) (既定計画) (既設)
- 撤去 (計画)
- 港湾海岸 (建設) (既設)
- 漁港海岸 (建設) (既設)
- 農林海岸 (建設) (既設)



【港湾海岸】 土木部 港湾課				【漁港海岸】 農林水産部 水産課					
番号	海岸名	枝番	地区名	面積 (㎡)	管理者	告示年月日 (番号)	面積 (㎡)		
①	岡山港海岸	01	西浦幸島	2,007	岡山県	S61.2.18 (112号)	① 朝日漁港海岸		
		02	北浦幸島	2,565		H19.11.20 (535号)	01 宝伝	R5.3.14 (116号)	
		03	立川	2,950		H21.4.7 (266号)	02 子父交	R5.3.14 (116号)	
		04	西小串	1,597		S39.10.27 (906号)	01 久久井	H8.5.28 (359号)	
		05	小串	1,110		S39.6.12 (561号)	01 阿津	920	S61.4.15 (382号)
		06	西米崎	1,065		S39.2.14 (146号)	01 北浦	480	H27.11.17 (555号)
		07	東米崎	242		S84.5.29 (477号)	01 郡	982	H19.3.6 (102号)
		08	相引幸田	1,350		S43.2.9 (99号)			
②	犬島港海岸	01	犬島東	860	岡山県	S63.9.13 (749号)	① 田坪海岸		
		02	犬島西	700		S43.2.9 (99号)	—	—	

【建設海岸】 土木部 防災砂防課				【農林水産部 農林水産部 耕地課】				
番号	海岸名	枝番	地区名	面積 (㎡)	管理者	告示年月日 (番号)	面積 (㎡)	
①	犬島東海岸	—	—	850	岡山県	S63.11.11 (885号)	① 田坪海岸	
②	犬島南海岸	—	—	260		S43.2.9 (99号)	—	—
③	犬島西海岸	—	—	200		S43.2.9 (99号)	—	—
④	犬島西海岸	—	—	200		S48.2.20 (165号)	—	—
⑤	相引海岸	—	—	440		S48.2.20 (165号)	—	—
⑥	三郷九郷海岸	—	—	4,777		H14.4.2 (231号)	—	—
⑦	宮浦西原海岸	—	—	2,150		S43.2.9 (99号)	—	—
⑧	宮浦海岸	—	—	1,712		S43.2.9 (99号)	—	—
⑨	熊浦海岸	—	—	800		H14.4.2 (232号)	—	—
⑩	北浦海岸	—	—	800		S43.2.9 (99号)	—	—
①	犬島東海岸	—	—	—		—	—	—
②	犬島南海岸	—	—	—		—	—	—
③	犬島西海岸	—	—	—		—	—	—
④	相引海岸	—	—	—		—	—	—
⑤	三郷九郷海岸	—	—	—	—	—	—	
⑥	宮浦西原海岸	—	—	—	—	—	—	
⑦	宮浦海岸	—	—	—	—	—	—	
⑧	熊浦海岸	—	—	—	—	—	—	
⑨	北浦海岸	—	—	—	—	—	—	

「測量図に基づき(地上)測量員承認(後)R 1月1日」 「本製品を複製する場合は、地上測量員の承認を得なければなりません。」