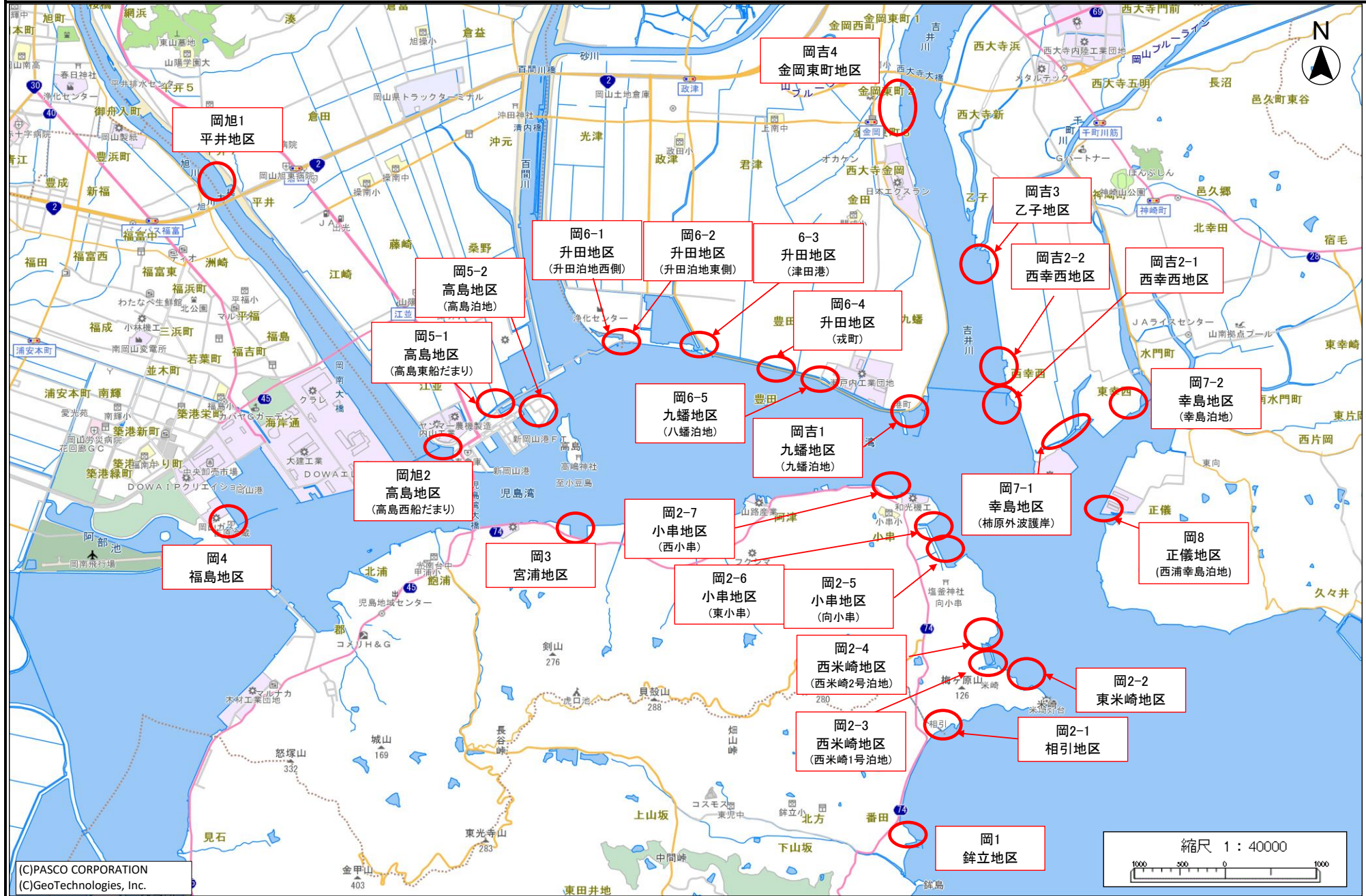
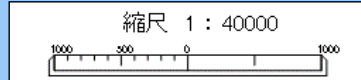


水域等位置図(全体)【岡山港】



(C)PASCO CORPORATION
(C)GeoTechnologies, Inc.



平 面 図



岡 1
岡山港鉾立地区
玉野市番田地内
【たまの漁業協同組合】

鉾立けい船岸

弁天崎


1149

1146

995

(C)PASCO CORPORATION
(C)GeoTechnologies, Inc.

縮尺 1 : 1500



平面图



187

193

101


岡 2 - 1
岡山港相引地区
岡山市南区小串地内
【小串漁業協同組合】

相引物揚場



(C)PASCO CORPORATION
(C)GeoTechnologies, Inc.

縮尺 1 : 1000



平面図



東米崎 1号防波堤

東米崎 2号防波堤


東米崎けい船岸

岡 2 - 2
岡山港東米崎地区
岡山市南区小串地内
【小串漁業協同組合】

339

347

縮尺 1 : 1000



(C)PASCO CORPORATION
(C)GeoTechnologies, Inc.

平面図

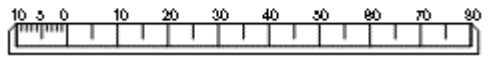


西米崎5号防波堤

西米崎海岸3号

岡2-3
岡山港西米崎地区
(西米崎1号泊地)
岡山市南区小串地内
【小串漁業協同組合】

縮尺 1 : 1500



(C)PASCO CORPORATION
(C)GeoTechnologies, Inc.

平面图




岡 2 - 4
岡山港西米崎地区
(西米崎 2 号泊地)
岡山市南区小串地内
【小串漁業協同組合】

西米崎浮棧橋

西米崎物揚場

西米崎 1 号防波堤

縮尺 1 : 1000



(C)PASCO CORPORATION
(C)GeoTechnologies, Inc.

平面图



向小串護岸

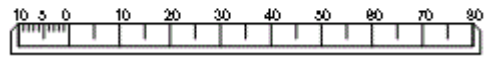
岡 2 - 5
岡山港小串地区
(向小串)
岡山市南区小串地内
【小串漁業協同組合】

1901

1872

1883

縮尺 1 : 1500



(C)PASCO CORPORATION
(C)GeoTechnologies, Inc.

平面图



(C)PASCO CORPORATION
(C)GeoTechnologies, Inc.

平面图



西小串物揚場

岡 2 - 7
岡山港小串地区
(西小串)
岡山市南区小串地内
【小串漁業協同組合】

3428

3451

3417

476

3425

3454

3444

3387


3412

3438

3420

(C)PASCO CORPORATION
(C)GeoTechnologies, Inc.

縮尺 1 : 1500



平 面 図



681
宮浦十い船護岸

宮浦港

宮浦西原海岸1号

岡3
岡山港宮浦地区(宮浦港)
岡山市南区宮浦地内
【岡山市漁業協同組合】



(C)PASCO CORPORATION
(C)GeoTechnologies, Inc.



平面図



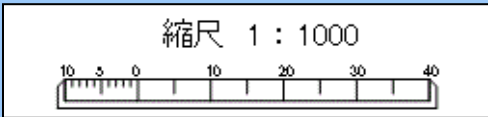
岡 4
岡山港福島地区（福島船だまり）
岡山市南区築港栄町地内
【岡山市漁業協同組合】

福島-1.0m物揚場

第2号水門防波堤

第2号水門防波堤

(C)PASCO CORPORATION
(C)GeoTechnologies, Inc.



平 面 図



新 四 番 川 橋

高島東-1.5m物揚場

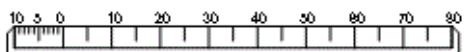
高島東-1.5m物揚場

岡 5 - 1
岡山港高島地区
(高島東船だまり)
岡山市中区桑野・新築港地内
【岡山市漁業協同組合】

岡山港管理事務所

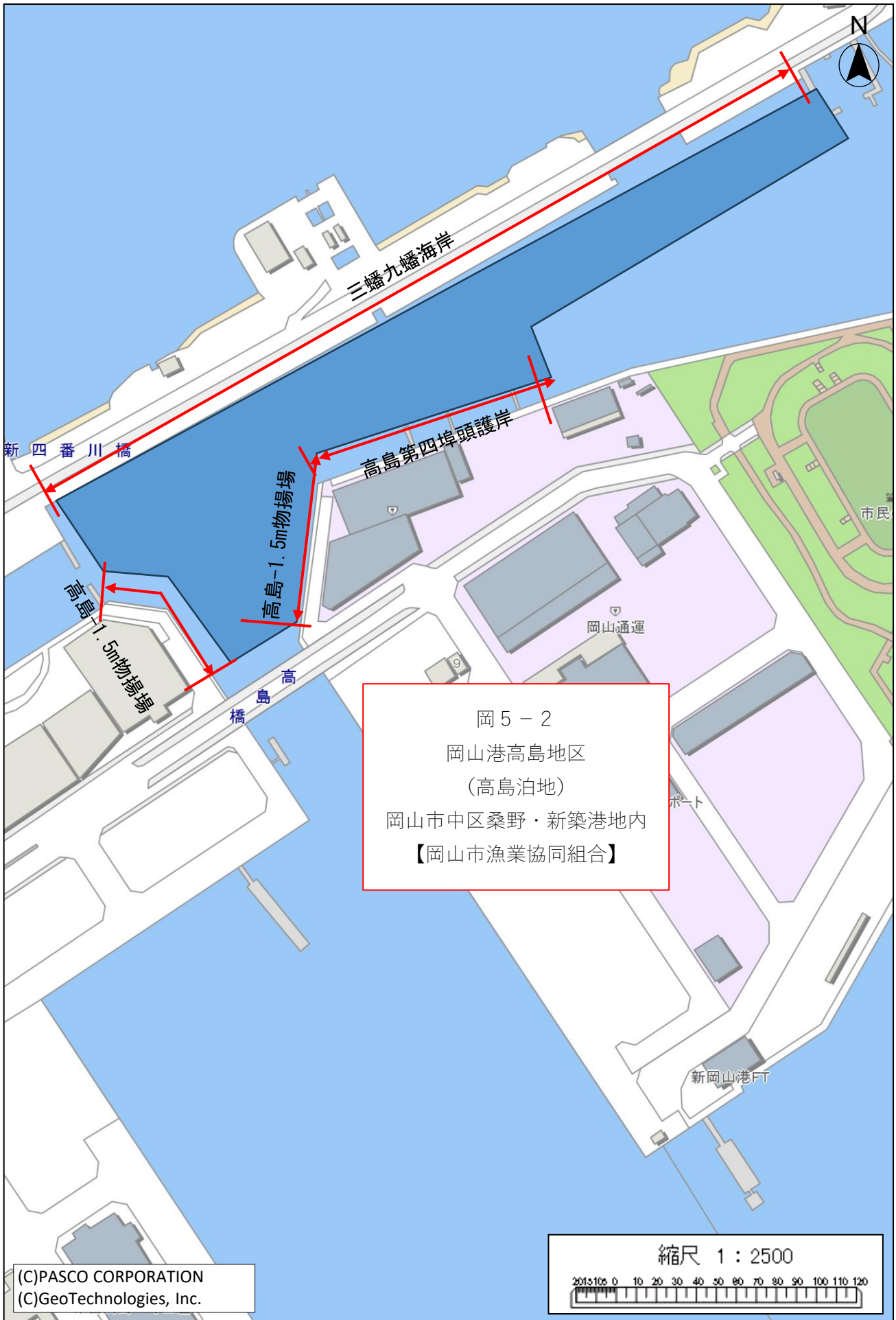
日本通運

縮尺 1 : 1500



(C)PASCO CORPORATION
(C)GeoTechnologies, Inc.

平面図



岡5-2
岡山港高島地区
(高島泊地)
岡山市中区桑野・新築港地内
【岡山市漁業協同組合】

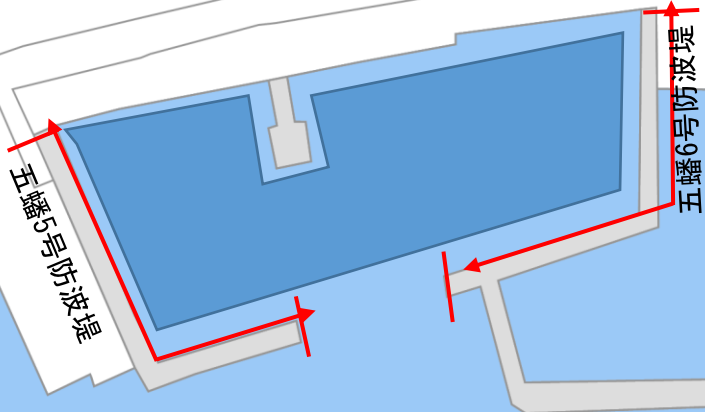
(C)PASCO CORPORATION
(C)GeoTechnologies, Inc.



平面图




岡 6 - 1
岡山港升田地区
(升田泊地・西側)
岡山市中区沖元地内
【岡山市漁業協同組合】



(C)PASCO CORPORATION
(C)GeoTechnologies, Inc.

縮尺 1 : 1000



平面图



岡 6 - 2
岡山港升田地区
(升田泊地・東側)
岡山市中区升田地内
【九幡漁業協同組合】

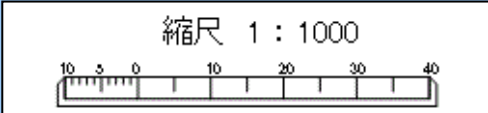


升田物揚場

升田1号防波堤

五幡6号防波堤

(C)PASCO CORPORATION
(C)GeoTechnologies, Inc.



平 面 図



182

問 屋 橋

岡 6 - 3
岡山港升田地区
(津田港)
岡山市東区升田地内
【九蟠漁業協同組合】


三蟠九蟠海岸

横樋1号防波堤

横樋2号防波堤

(C)PASCO CORPORATION
(C)GeoTechnologies, Inc.

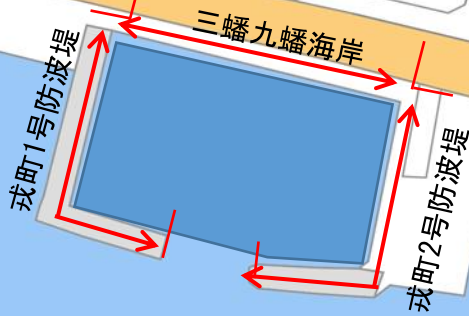
縮尺 1 : 1000



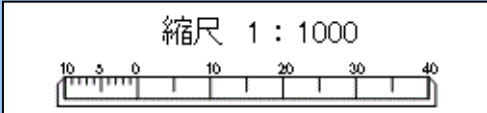
平 面 図



岡 6 - 4
岡山港升田地区 (戎町)
岡山市東区豊田地内
【九幡漁業協同組合】



(C)PASCO CORPORATION
(C)GeoTechnologies, Inc.



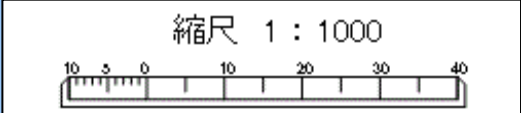
平面图



岡 6 - 5
岡山港九幡地区
(八幡泊地)
岡山市東区九幡地内
【九幡漁業協同組合】



(C)PASCO CORPORATION
(C)GeoTechnologies, Inc.



平 面 図



岡 7 - 1
岡山港幸島地区
(柿原外波護岸)
岡山市東区東幸西・西幸西地内
【九幡漁業協同組合】

柿原外波2号護岸


448

445

429

(C)PASCO CORPORATION
(C)GeoTechnologies, Inc.

縮尺 1 : 2500



平 面 図



岡 7 - 2
岡山港幸島地区
(幸島泊地)
岡山市東区東幸西地内
【九幡漁業協同組合】


幸島物揚場

幸島防砂堤

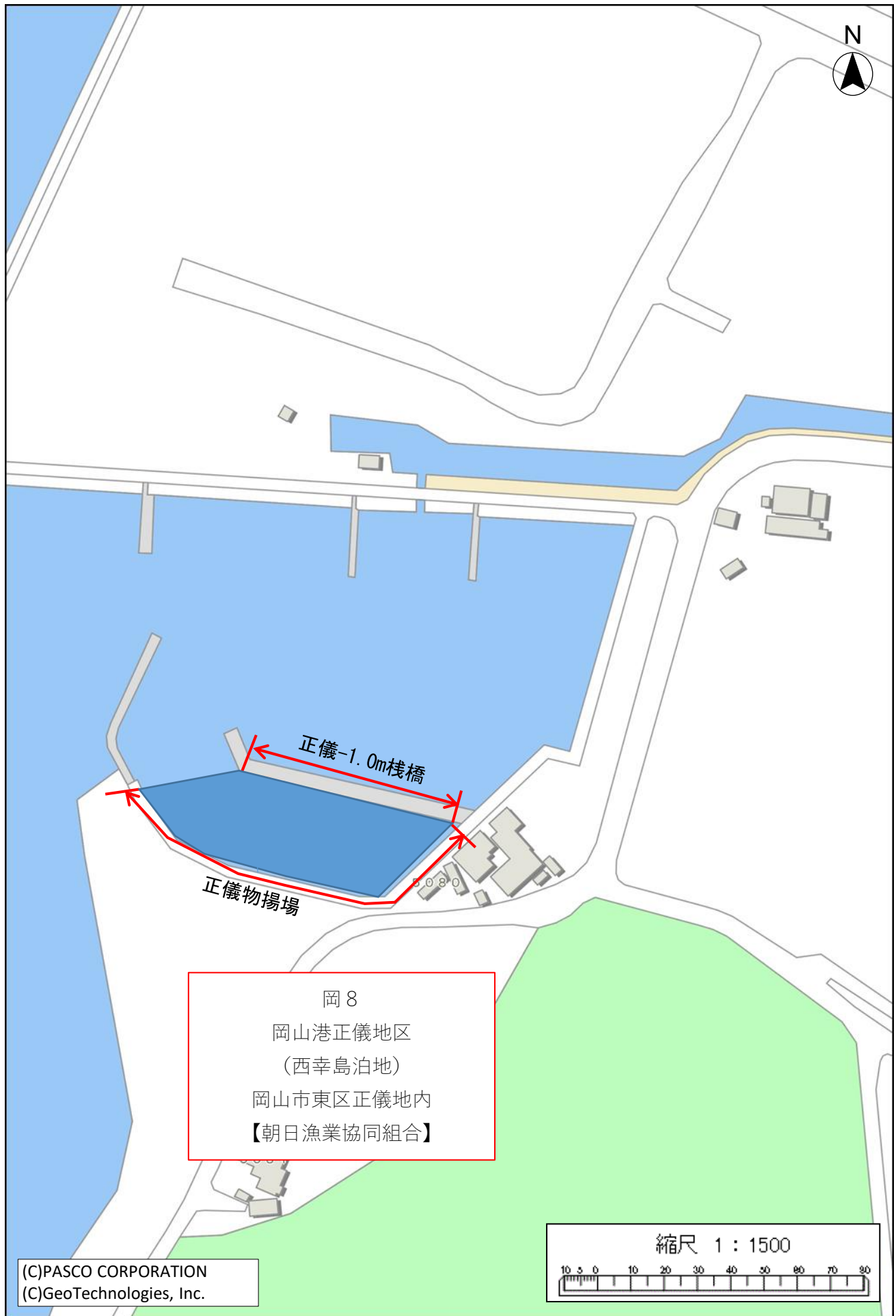
幸島防波堤

(C)PASCO CORPORATION
(C)GeoTechnologies, Inc.

縮尺 1 : 1000



平 面 図

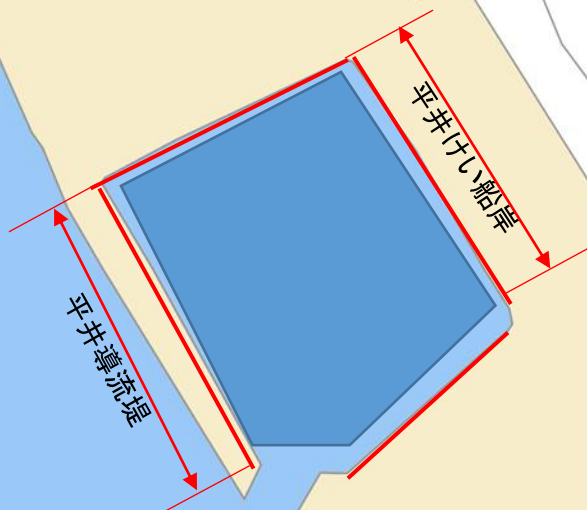


(C)PASCO CORPORATION
(C)GeoTechnologies, Inc.

平 面 図

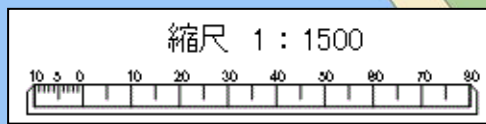


岡旭 1
岡山港・旭川平井地区
(左岸船だまり)
岡山市中区平井地内
【岡山市漁業協同組合】



1327

(C)PASCO CORPORATION
(C)GeoTechnologies, Inc.



平 面 図



ヤンマー農機製造

グラウンド

岡旭2
岡山港・旭川
高島地区(高島西船だまり)
岡山市中区新築港・江並地内
【岡山市漁業協同組合】

高島-1.5m物揚場

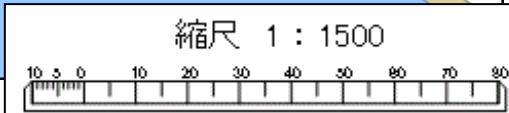
三蟠防波堤

三蟠防波堤

高島1号けい船岸

野球場

(C)PASCO CORPORATION
(C)GeoTechnologies, Inc.



平面图



岡吉 1
岡山港・吉井川
九幡地区（九幡泊地）
岡山市東区九幡地内
【九幡漁業協同組合】

九幡2号-1.0m物揚場

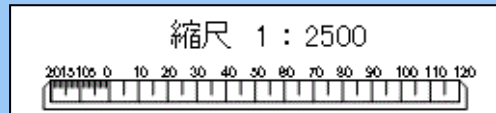
九幡-1.0m物揚場

九幡3号-1.0m物揚場

九幡4号-1.0m物揚場

九幡東1号防波堤

(C)PASCO CORPORATION
(C)GeoTechnologies, Inc.



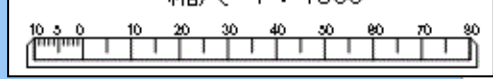
平 面 図

岡吉 2 - 1
岡山港・吉井川西幸西地区
(左岸船だまり南)
岡山市東区西幸西地内
【九幡漁業協同組合】



西幸西防波堤
西幸西3号けい船護岸

縮尺 1 : 1500

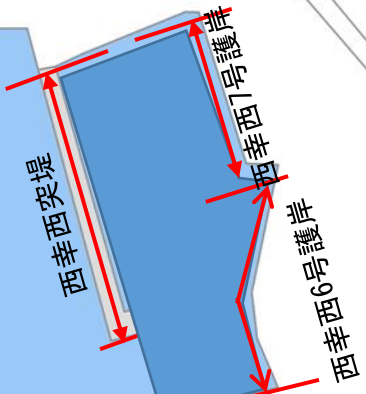


(C)PASCO CORPORATION
(C)GeoTechnologies, Inc.

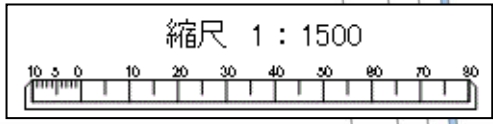
平 面 図



岡吉 2 - 2
岡山港・吉井川西幸西地区
(左岸船だまり北)
岡山市東区西幸西地内
【九幡漁業協同組合】



(C)PASCO CORPORATION
(C)GeoTechnologies, Inc.

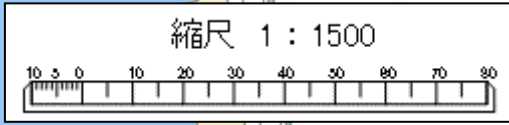


平 面 図



岡吉3
岡山港・吉井川乙子地区
岡山市東区西幸西地内
【九幡漁業協同組合】

(C)PASCO CORPORATION
(C)GeoTechnologies, Inc.



平面図

