

## お知らせ

担当課	土木部河川課	備前県民局 河川激甚災害対策班	備中県民局 河川激甚災害対策班
担当者	黒原、田口	内田、須々木	蜂谷、小林
内線番号	3475・5569	460・471	780・782
直通番号	086-226-7480	086-233-9867	086-434-7157



©岡山県「うらっち」

## 決壊した砂川・末政川・高馬川の堤防を 元の高さまで復旧しました！



©岡山県「ももっち」

平成30年7月豪雨で堤防が決壊した岡山市東区の砂川、倉敷市真備町の末政川・高馬川について、決壊箇所の原形復旧工事（既設堤防高までの堤防の復旧）を進めていましたが、本日、完了しましたのでお知らせします。

引き続き、決壊箇所の堤防嵩上げ・堤防強化対策等の改良復旧を行うこととしています。また、小田川（県管理区間）、尾坂川の原形復旧工事についても、今週15日に完了します。これにより、平成30年7月豪雨で決壊した10河川16箇所全ての原形復旧が完了します。

### 1 砂川の復旧について

- ・所在地 岡山市東区沼
- ・復旧延長 左岸120m

※決壊箇所の堤防嵩上げ、浸透対策の改良復旧も完了

### 2 末政川の復旧について

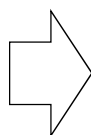
- ・所在地 倉敷市真備町有井
- ・復旧延長 下流左岸40m、上流左岸110m、上流右岸150m

### 3 高馬川の復旧について

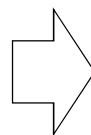
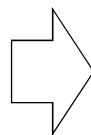
- ・所在地 倉敷市真備町<sup>やた</sup>箭田
- ・復旧延長 左岸20m、右岸55m

# 決壊した砂川・末政川・高馬川の堤防復旧状況

## 1 砂川（所在地：岡山市東区沼 復旧延長：左岸120m）



## 2 末政川（所在地：倉敷市真備町有井 復旧延長：下流左岸40m、上流左岸110m、上流右岸150m）



## 3 高馬川（所在地：倉敷市真備町箭田 復旧延長：左岸20m、右岸55m）

