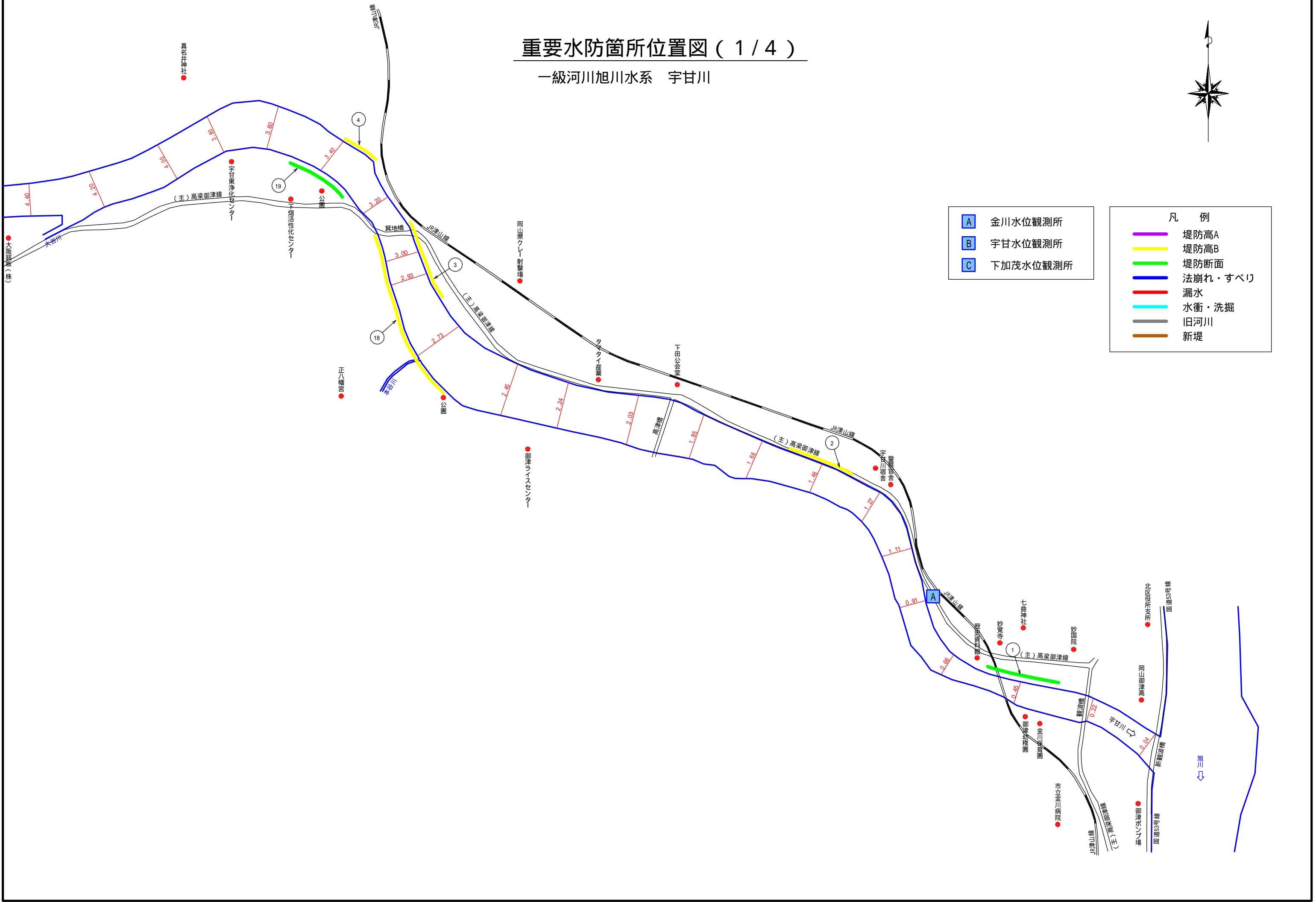


重要水防箇所位置図 (1 / 4)

一級河川旭川水系 宇甘川

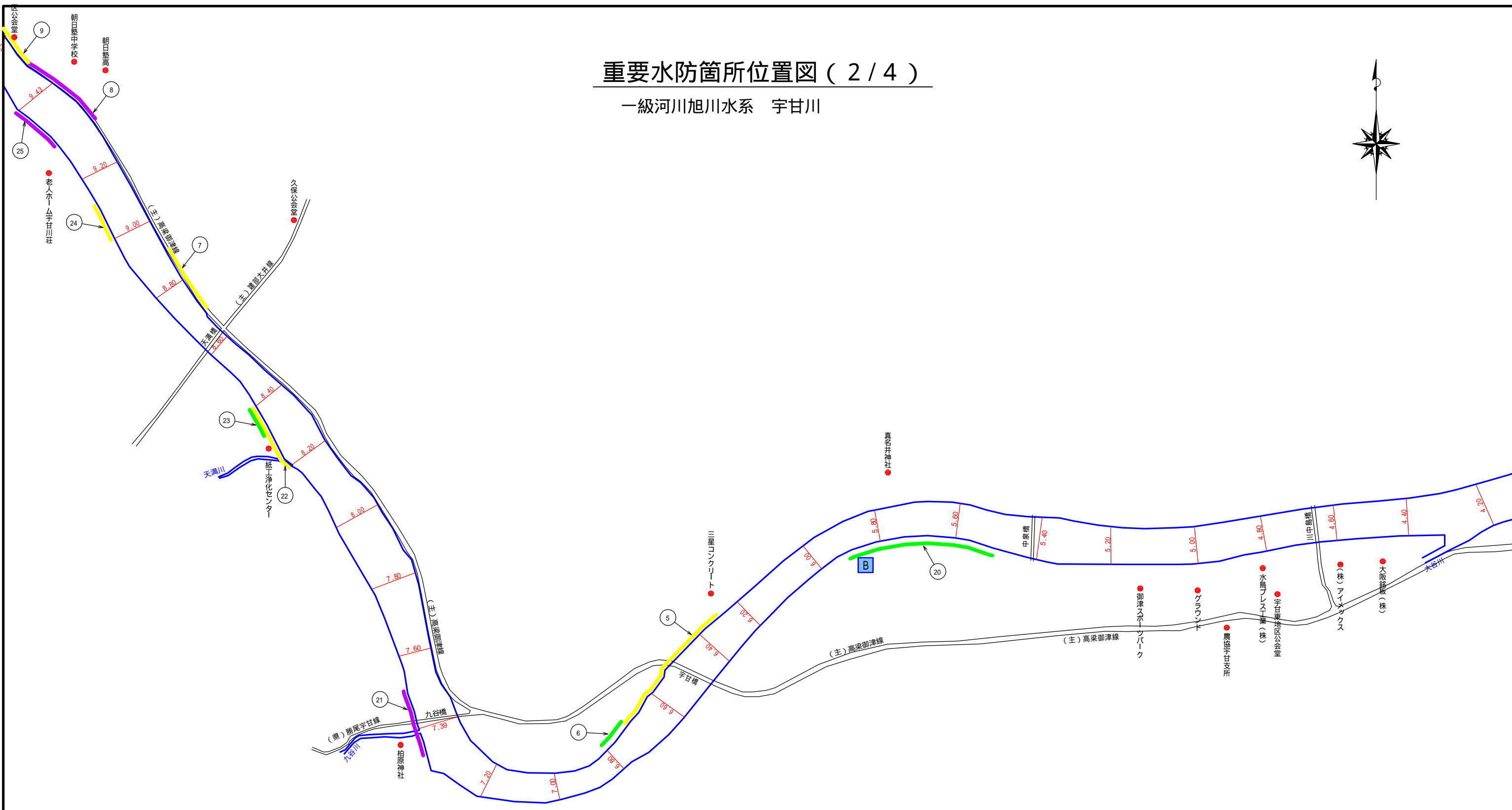


- A 金川水位観測所
- B 宇甘水位観測所
- C 下加茂水位観測所

- 凡 例
- 堤防高A
 - 堤防高B
 - 堤防断面
 - 法崩れ・すべり
 - 漏水
 - 水衝・洗掘
 - 旧河川
 - 新堤

重要水防箇所位置図 (2 / 4)

一級河川旭川水系 宇甘川



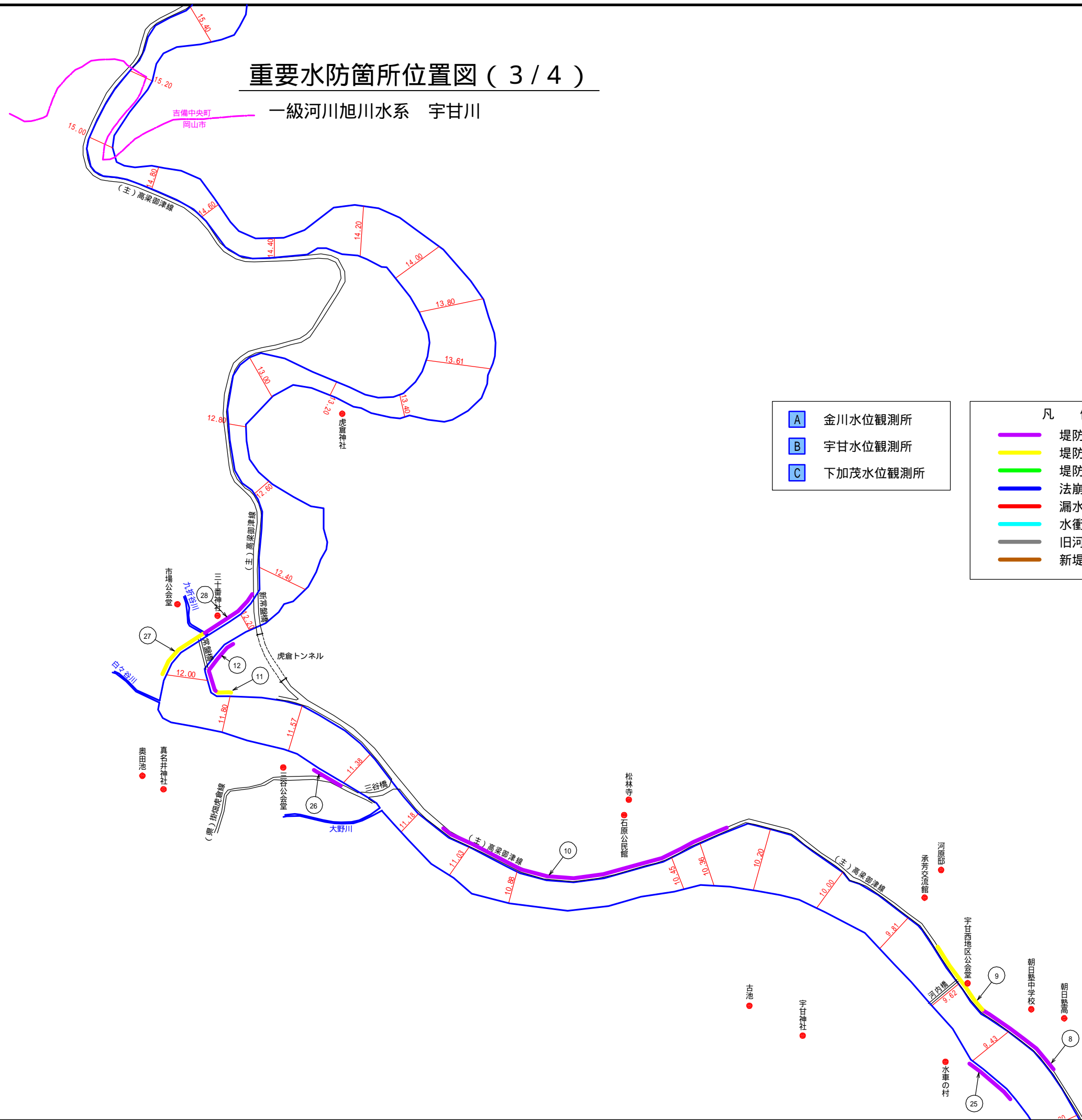
| 凡 例 | |
|---------------------------------------|---------|
| — | 堤防高A |
| — | 堤防高B |
| — | 堤防断面 |
| — | 法崩れ・すべり |
| — | 漏水 |
| — | 水衝・洗掘 |
| — | 旧河川 |
| — | 新堤 |

| | |
|--|----------|
| A | 金川水位観測所 |
| B | 宇甘水位観測所 |
| C | 下加茂水位観測所 |



重要水防箇所位置図 (3 / 4)

一級河川旭川水系 宇甘川

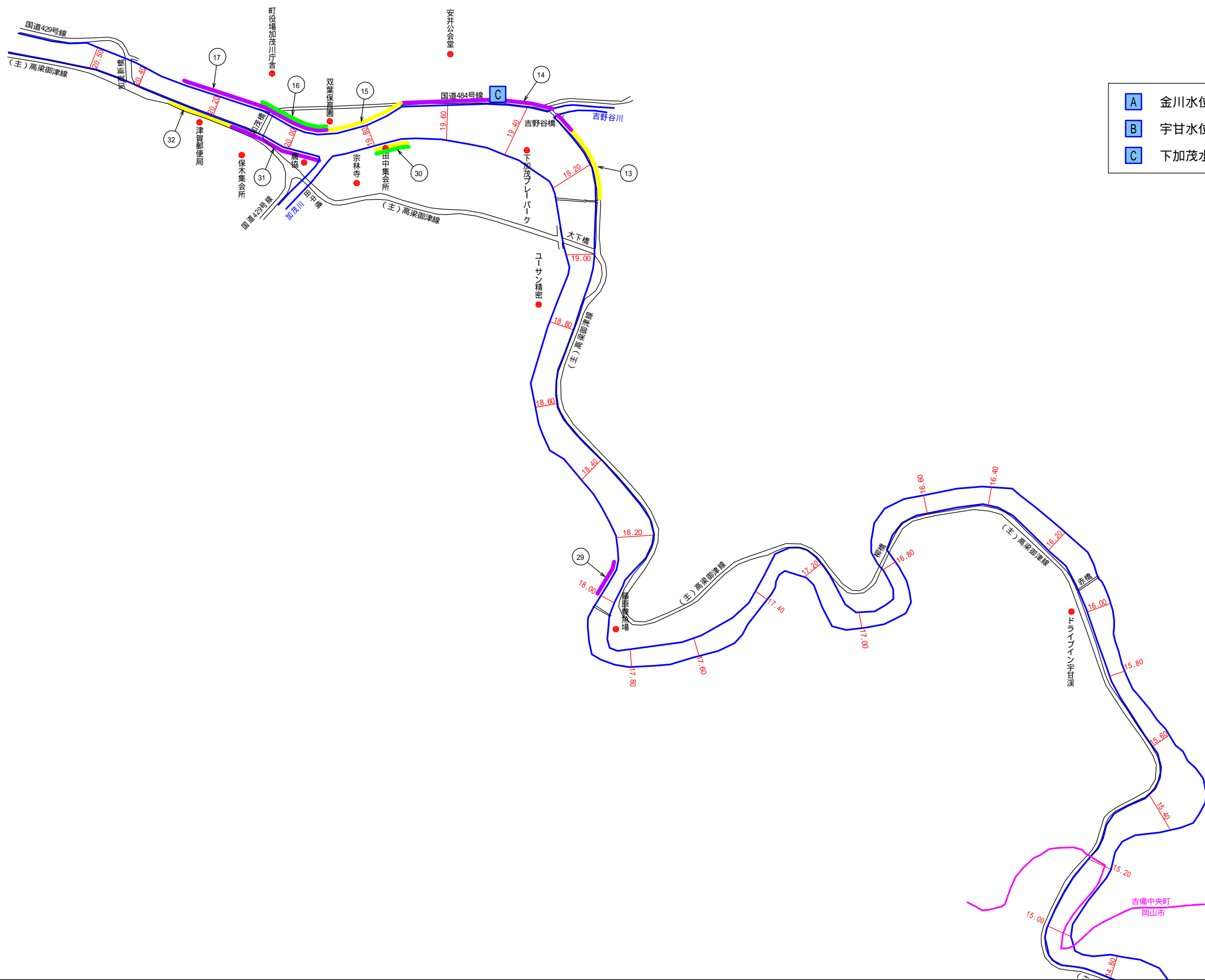


- A 金川水位観測所
- B 宇甘水位観測所
- C 下加茂水位観測所

- 凡 例
- 堤防高A
 - 堤防高B
 - 堤防断面
 - 法崩れ・すべり
 - 漏水
 - 水衝・洗掘
 - 旧河川
 - 新堤

重要水防箇所位置図 (4 / 4)

一級河川旭川水系 宇甘川



- A 金川水位観測所
- B 宇甘水位観測所
- C 下加茂水位観測所

- 凡 例
- 堤防高A
 - 堤防高B
 - 堤防断面
 - 法崩れ・すべり
 - 漏水
 - 水衝・洗掘
 - 旧河川
 - 新堤