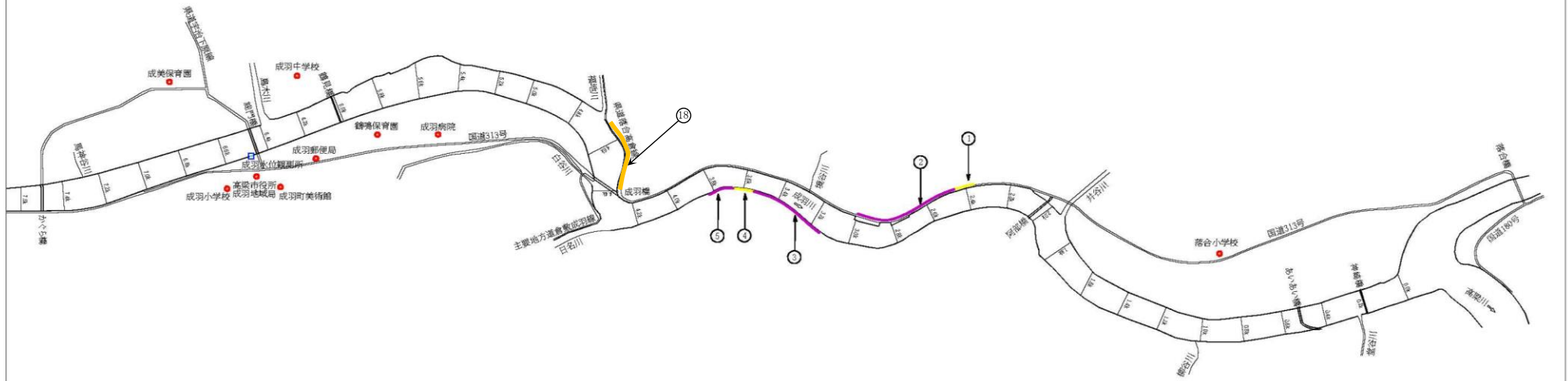


# 重要要水防箇所位置図 (1/2)

一級河川高梁川水系 成羽川

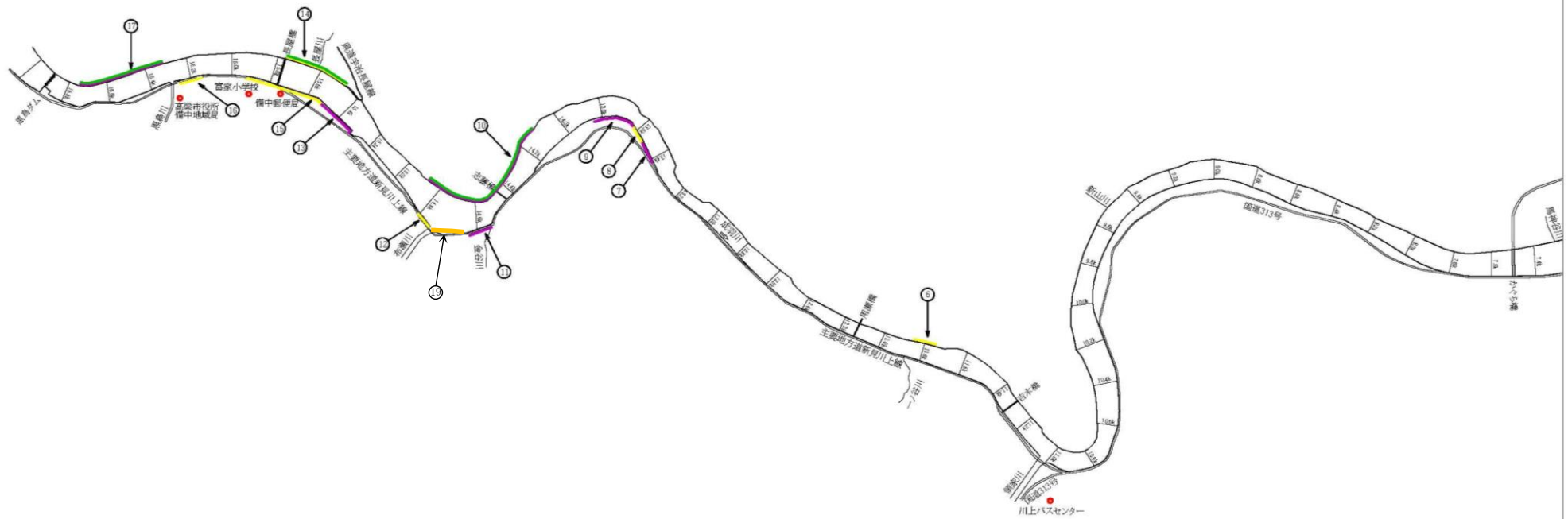



凡	例
紫線	堤防高A
黄線	堤防高B
緑線	堤防断面
青線	法崩れ・すべり
赤線	漏水
水色線	水衝・洗濯
灰色線	旧河川
黒線	新堤
黄線	浸水リスク



# 重要要水防箇所位置図 (2/2)

一級河川高梁川水系 成羽川



凡	例
<span style="color: purple;">—</span>	堤防高A
<span style="color: yellow;">—</span>	堤防高B
<span style="color: green;">—</span>	堤防断面
<span style="color: blue;">—</span>	法崩れ・すべり
<span style="color: red;">—</span>	漏水
<span style="color: cyan;">—</span>	水衝・洗掘
<span style="color: grey;">—</span>	旧河川
<span style="color: brown;">—</span>	新堤
<span style="color: orange;">—</span>	浸水リスク



1:20000