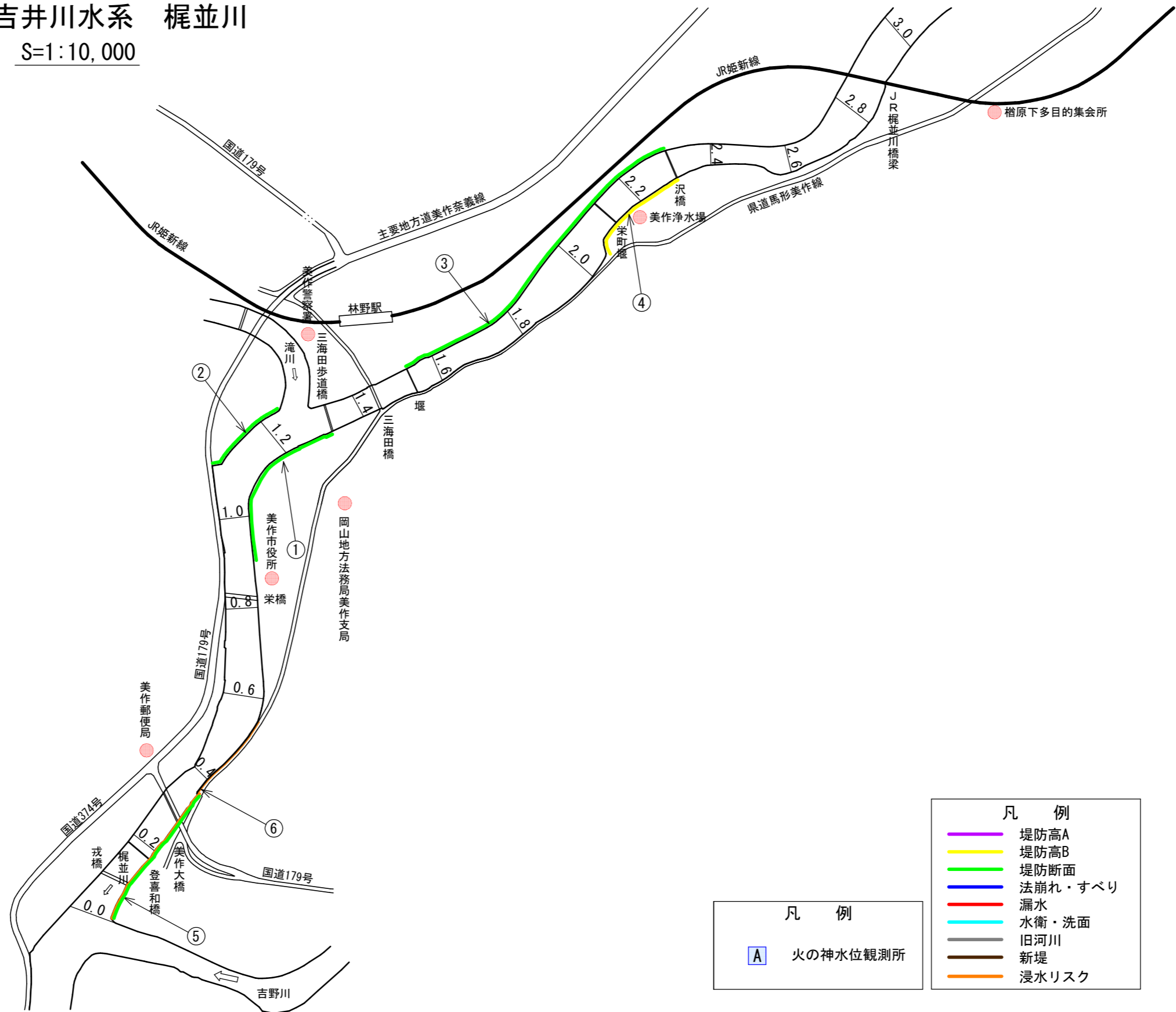
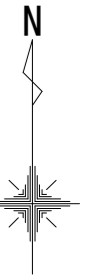


# 重要水防箇所位置図 (1/2)

一級河川吉井川水系 梶並川

S=1:10,000



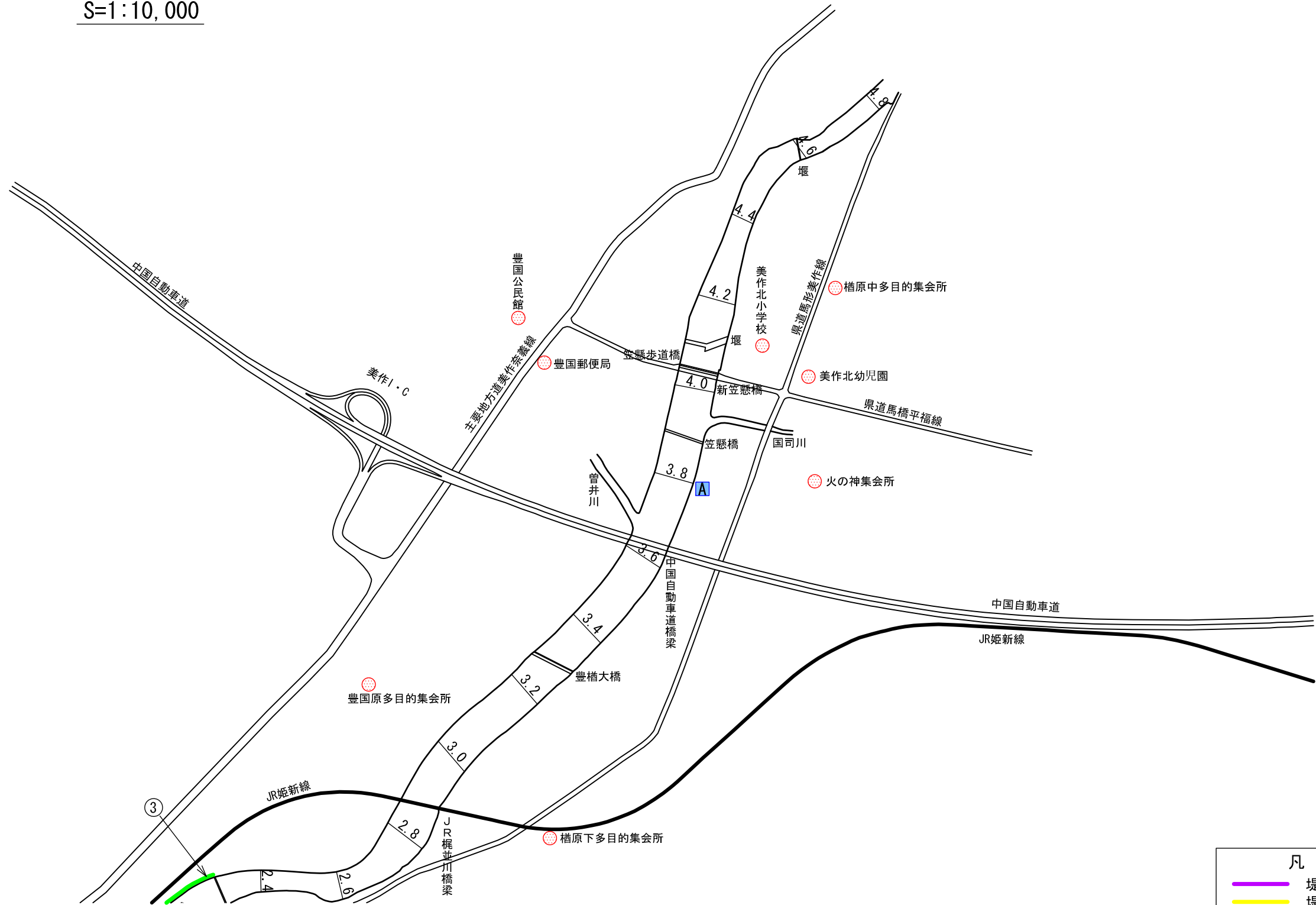
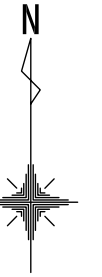
凡 例  
A 火の神水位観測所

- 凡 例
- 堤防高A
  - 堤防高B
  - 堤防断面
  - 法崩れ・すべり
  - 漏水
  - 水衛・洗面
  - 旧河川
  - 新堤
  - 浸水リスク

# 重要水防箇所位置図 (2/2)

一級河川吉井川水系 梶並川

S=1:10,000



凡 例	
<span style="border: 1px solid blue; padding: 2px;">A</span>	火の神水位観測所

凡 例	
<span style="border-bottom: 2px solid purple; width: 20px; display: inline-block;"></span>	堤防高A
<span style="border-bottom: 2px solid yellow; width: 20px; display: inline-block;"></span>	堤防高B
<span style="border-bottom: 2px solid green; width: 20px; display: inline-block;"></span>	堤防断面
<span style="border-bottom: 2px solid blue; width: 20px; display: inline-block;"></span>	法崩れ・すべり
<span style="border-bottom: 2px solid red; width: 20px; display: inline-block;"></span>	漏水
<span style="border-bottom: 2px solid cyan; width: 20px; display: inline-block;"></span>	水衛・洗面
<span style="border-bottom: 2px solid gray; width: 20px; display: inline-block;"></span>	旧河川
<span style="border-bottom: 2px solid brown; width: 20px; display: inline-block;"></span>	新堤

# 重要水防箇所位置図

一級河川吉井川水系 梶並川

