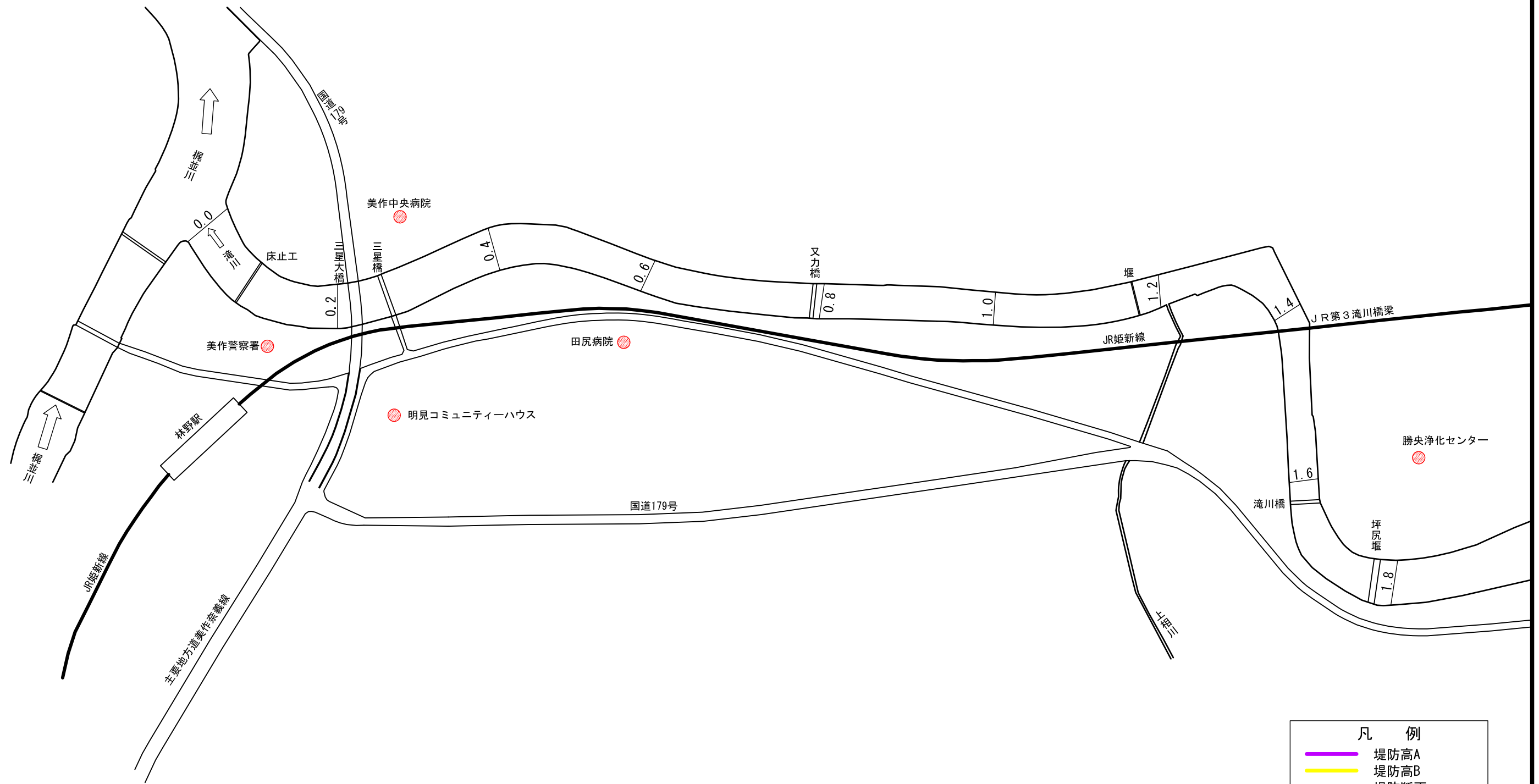
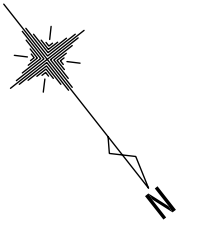


重要水防箇所位置図 (1/8)

一級河川吉井川水系 滝川

S=1:5,000



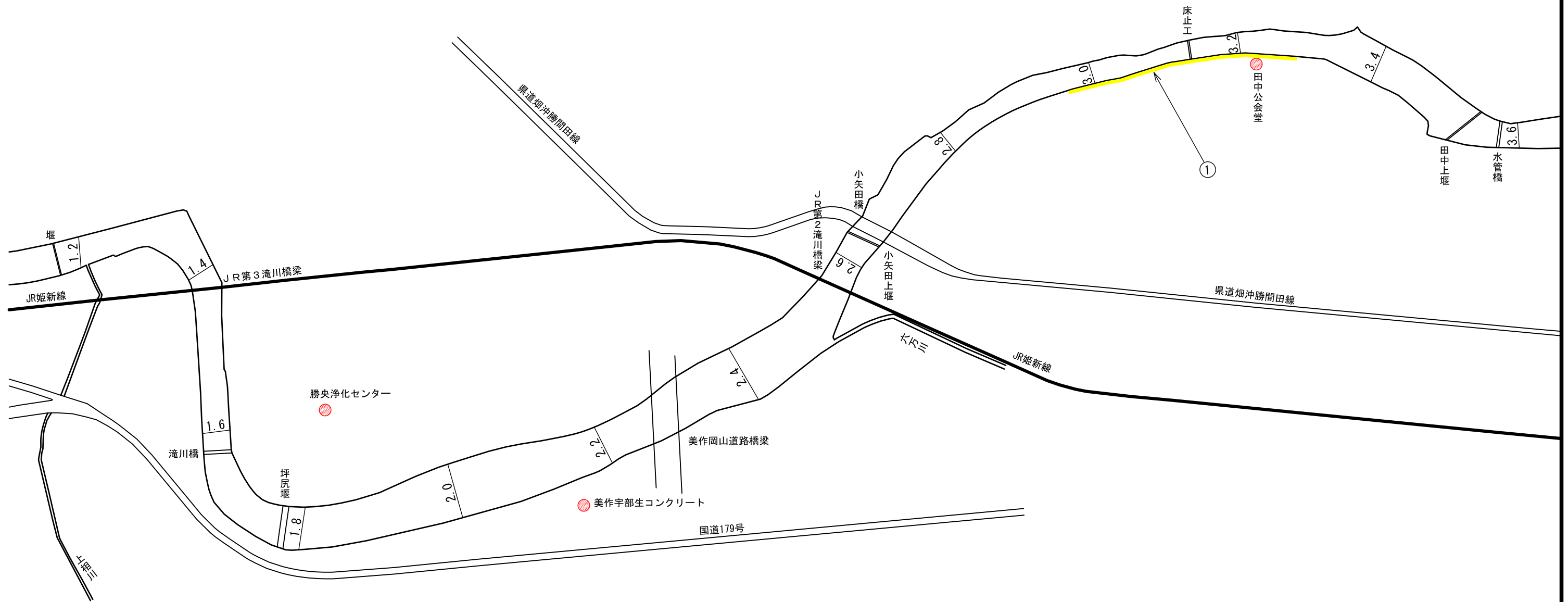
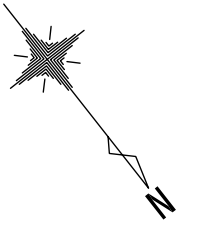
凡 例	
A	東吉田水位観測所

凡 例	
—	堤防高A
—	堤防高B
—	堤防断面
—	法崩れ・すべり
—	漏水
—	水衛・洗面
—	旧河川
—	新堤

重要水防箇所位置図 (2/8)

一級河川吉井川水系 滝川

S=1:5,000



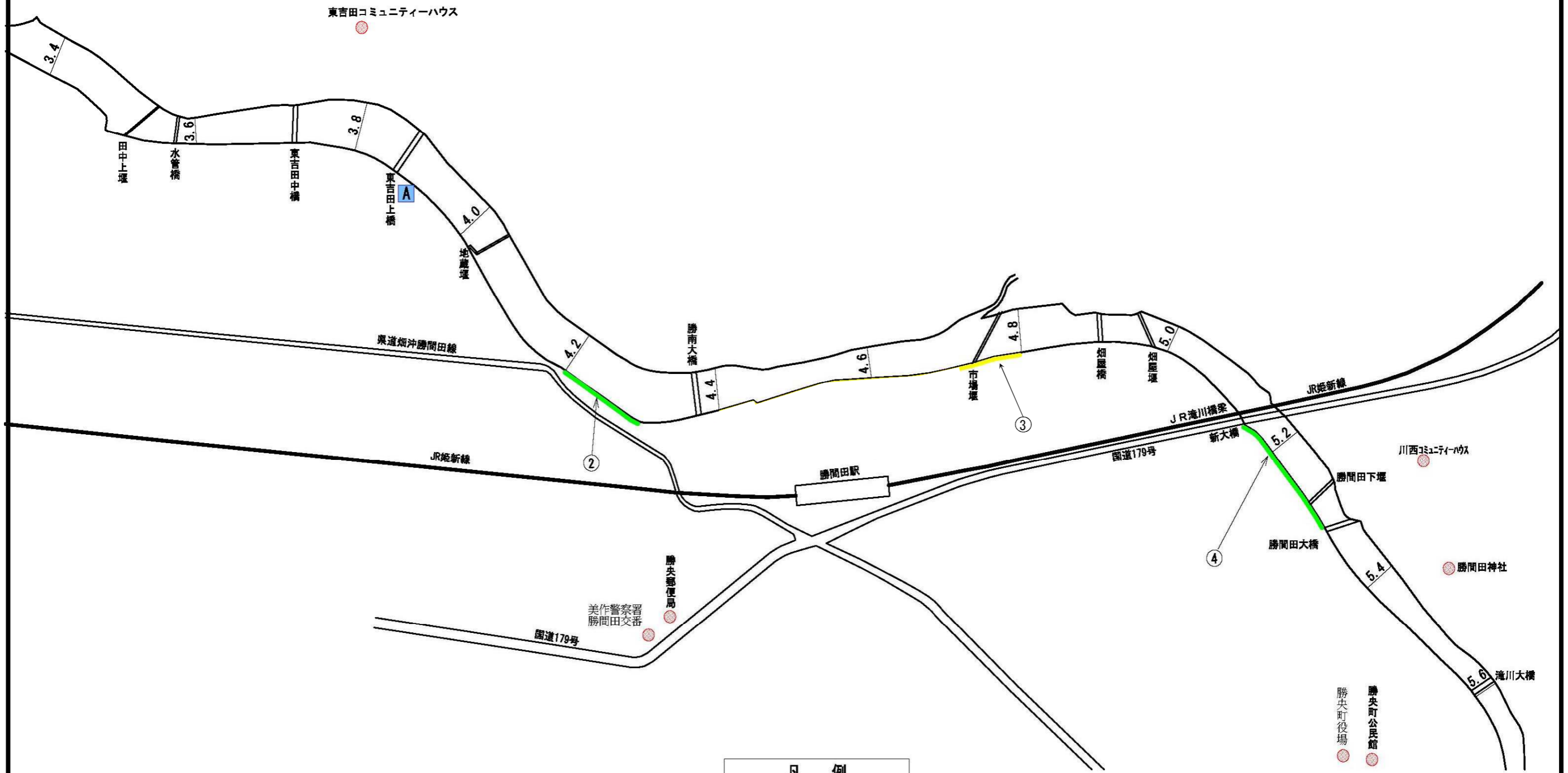
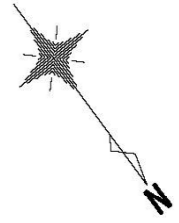
凡 例
A 東吉田水位観測所

- 凡 例
- 堤防高A
 - 堤防高B
 - 堤防断面
 - 法崩れ・すべり
 - 漏水
 - 水衛・洗面
 - 旧河川
 - 新堤

重要水防箇所位置図 (3/8)

一級河川吉井川水系 滝川

S=1:5,000



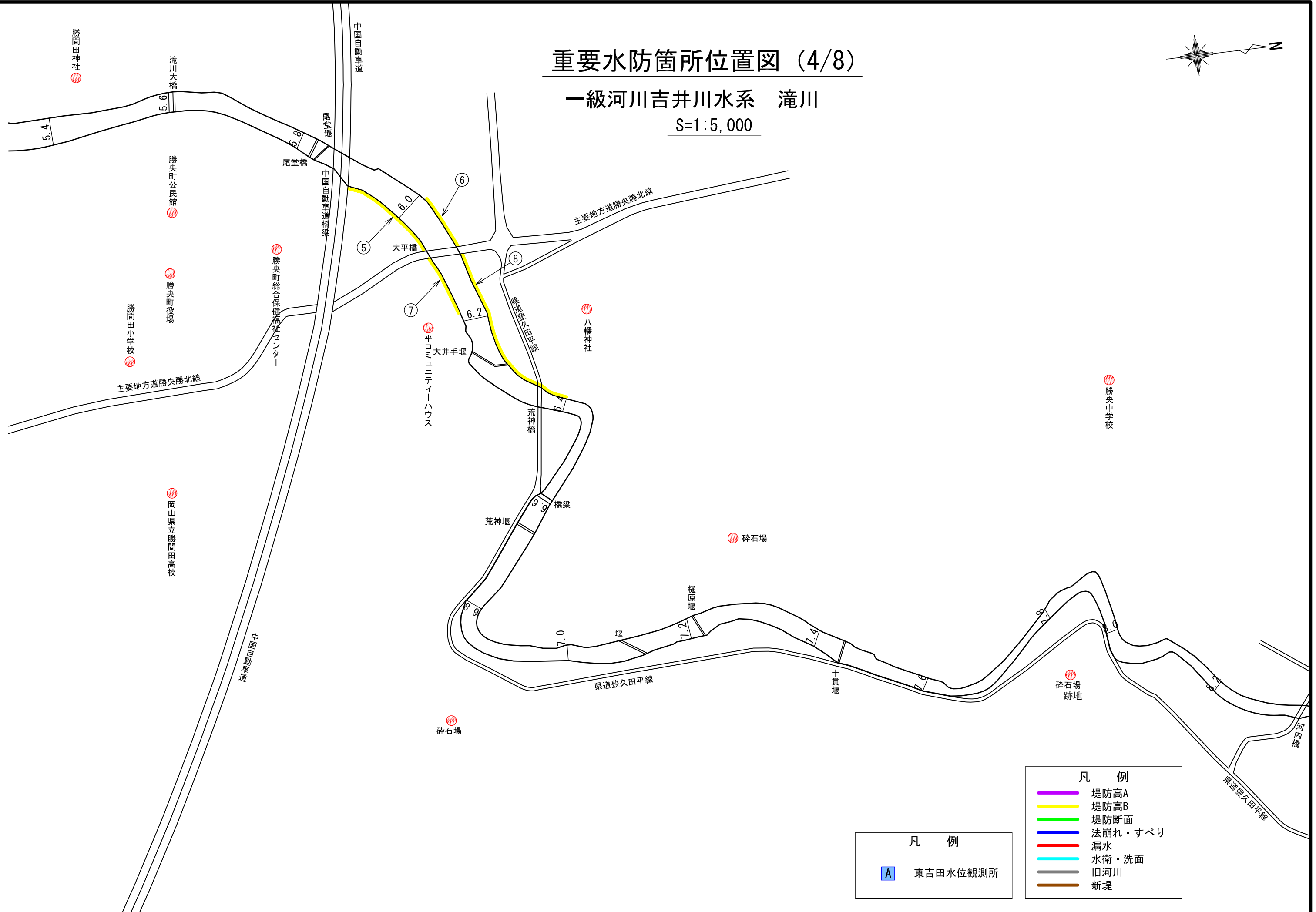
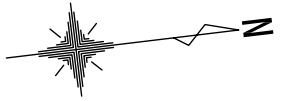
凡 例
A 東吉田水位観測所

- 凡 例
- 堤防高A
 - 堤防高B
 - 堤防断面
 - 法崩れ・すべり
 - 漏水
 - 水衛・洗面
 - 旧河川
 - 新堤

重要水防箇所位置図 (4/8)

一級河川吉井川水系 滝川

S=1:5,000



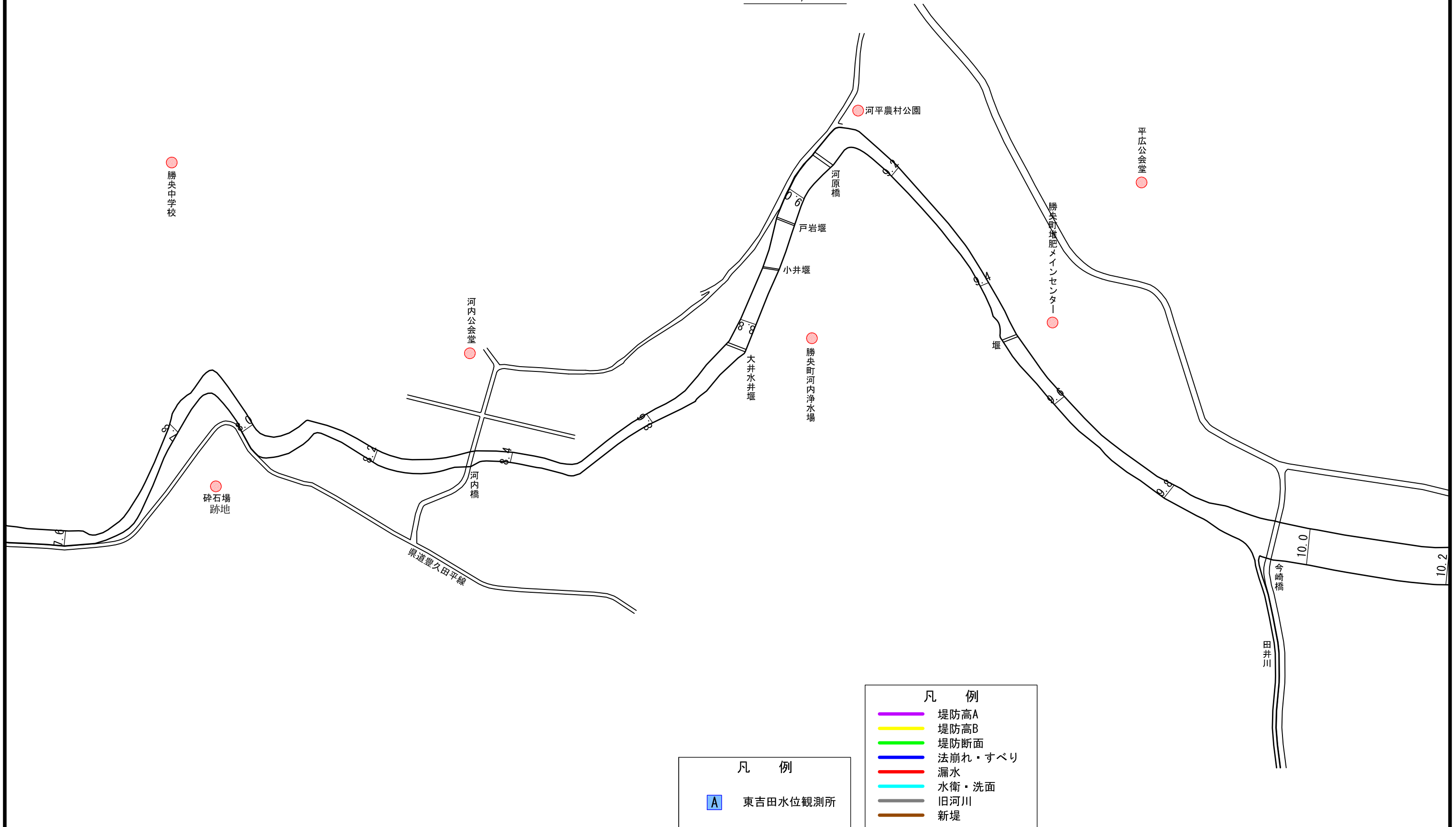
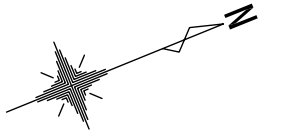
凡 例	
A	東吉田水位観測所

凡 例	
	堤防高A
	堤防高B
	堤防断面
	法崩れ・すべり
	漏水
	水衛・洗面
	旧河川
	新堤

重要水防箇所位置図 (5/8)

一級河川吉井川水系 滝川

S=1:5,000



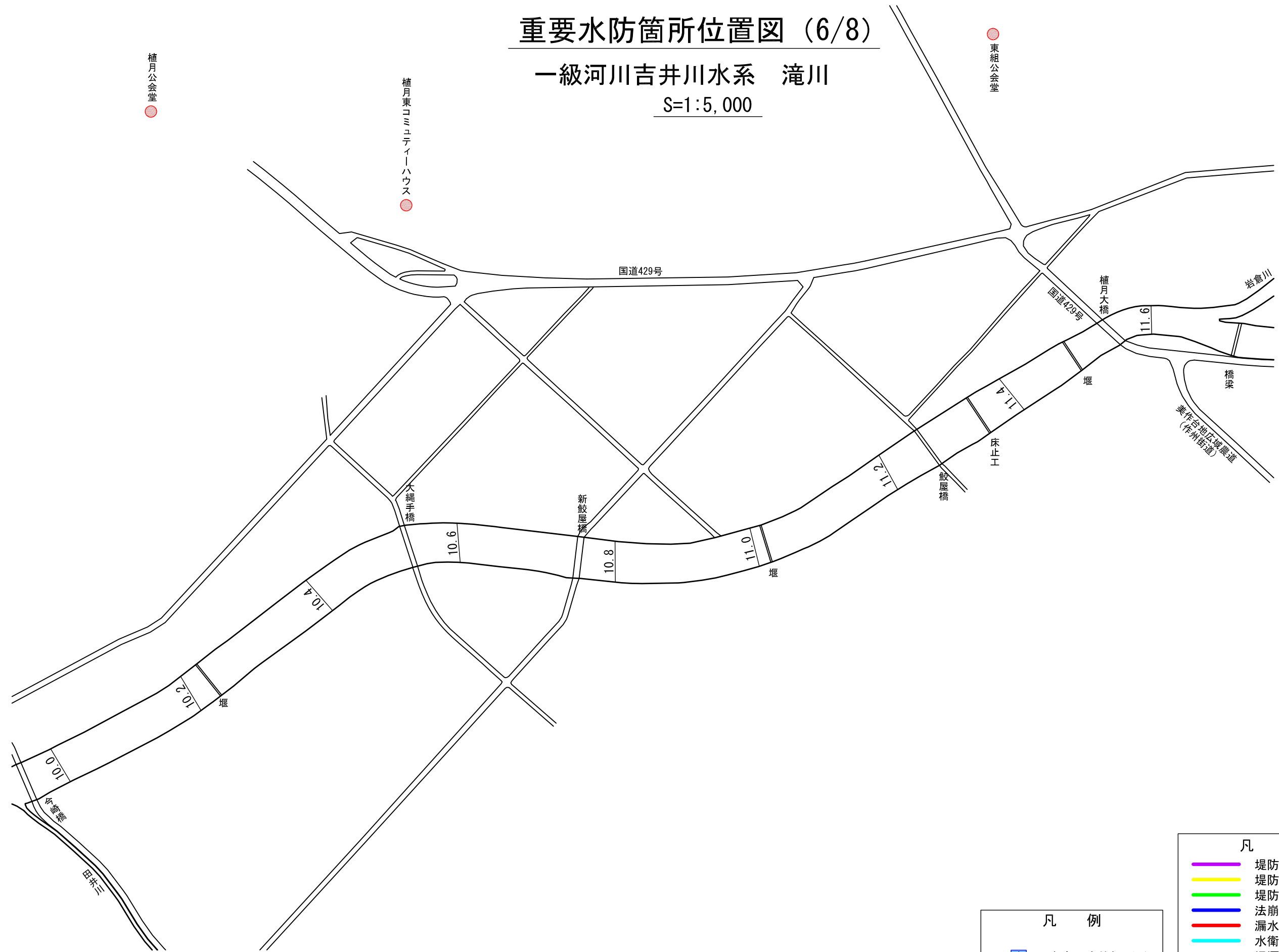
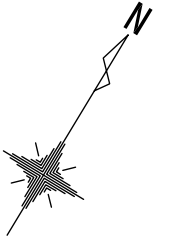
凡 例
A 東吉田水位観測所

凡 例
 堤防高A
 堤防高B
 堤防断面
 法崩れ・すべり
 漏水
 水衛・洗面
 旧河川
 新堤

重要水防箇所位置図 (6/8)

一級河川吉井川水系 滝川

S=1:5,000



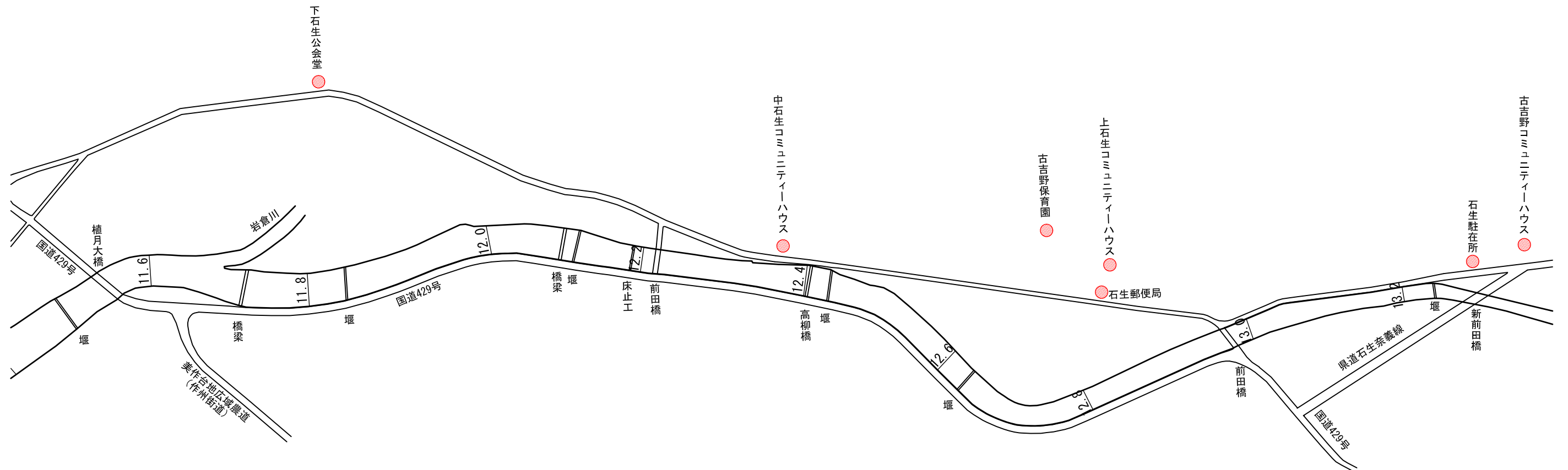
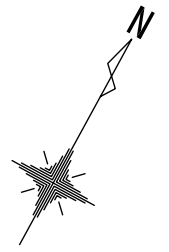
凡 例
A 東吉田水位観測所

- 凡 例
- 堤防高A
 - 堤防高B
 - 堤防断面
 - 法崩れ・すべり
 - 漏水
 - 水衛・洗面
 - 旧河川
 - 新堤

重要水防箇所位置図 (7/8)

一級河川吉井川水系 滝川

S=1:5,000



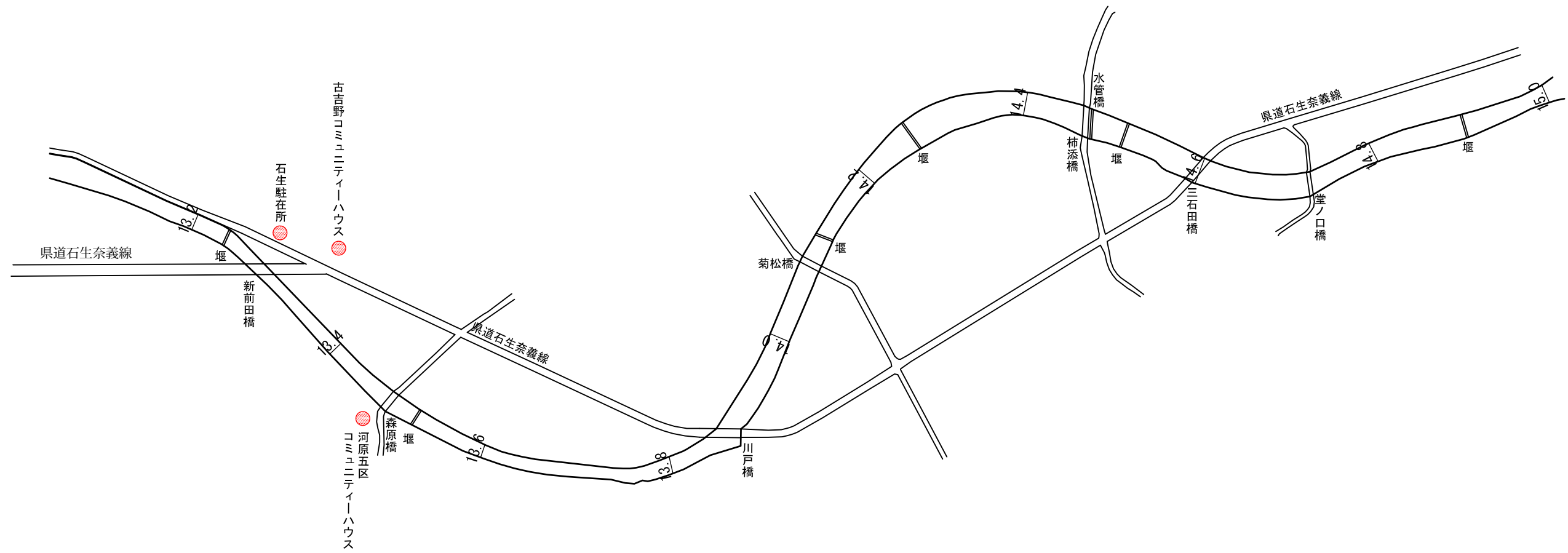
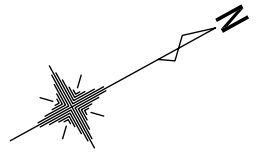
凡 例
A 東吉田水位観測所

- 凡 例
- 堤防高A
 - 堤防高B
 - 堤防断面
 - 法崩れ・すべり
 - 漏水
 - 水衛・洗面
 - 旧河川
 - 新堤

重要水防箇所位置図 (8/8)

一級河川吉井川水系 滝川

S=1:5,000

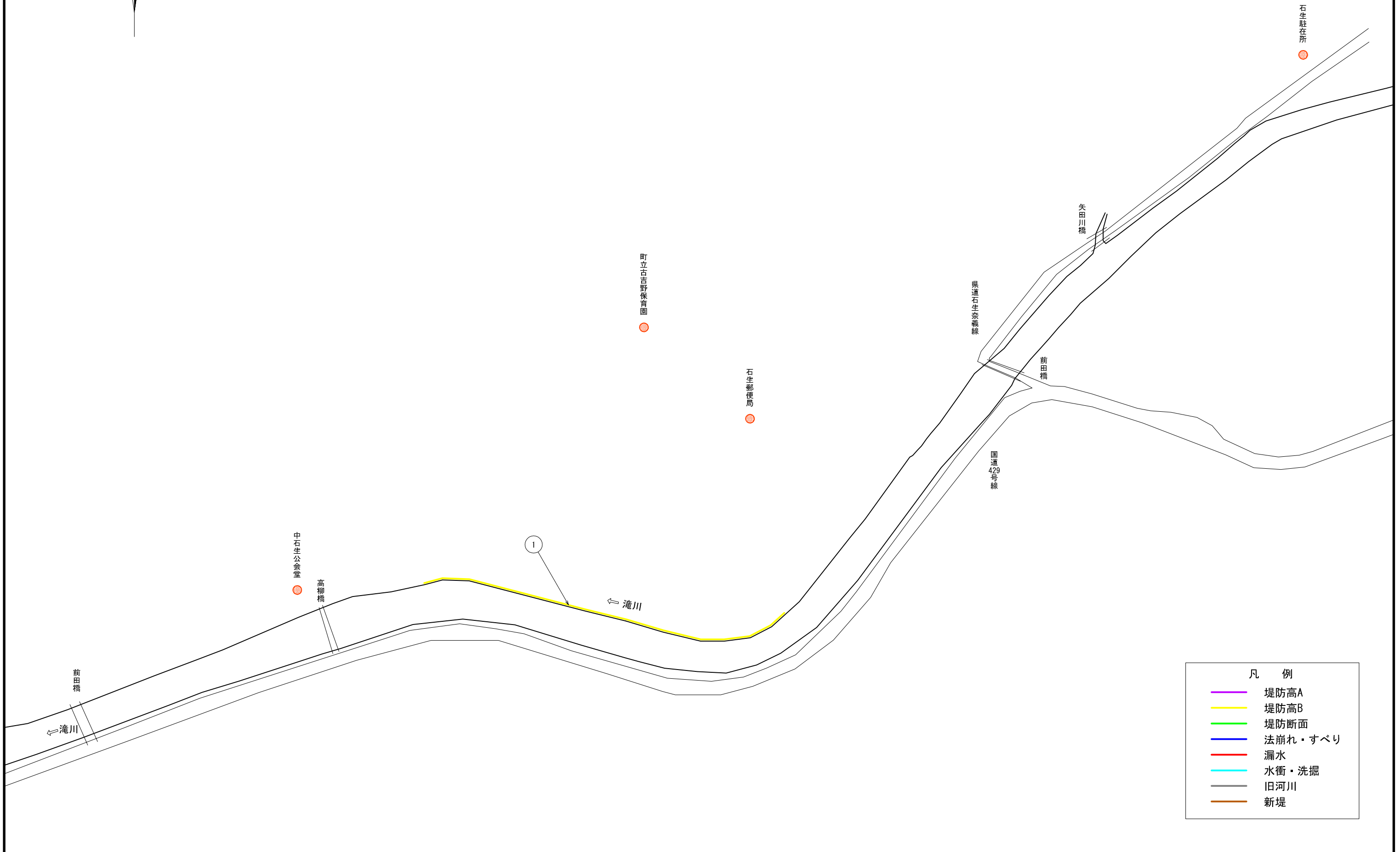


凡 例	
A	東吉田水位観測所

凡 例	
	堤防高A
	堤防高B
	堤防断面
	法崩れ・すべり
	漏水
	水衛・洗面
	旧河川
	新堤

重要水防箇所位置図

一級河川吉井川水系 滝川



凡 例	
— (Purple)	堤防高A
— (Yellow)	堤防高B
— (Green)	堤防断面
— (Blue)	法崩れ・すべり
— (Red)	漏水
— (Cyan)	水衝・洗掘
— (Grey)	旧河川
— (Brown)	新堤