

# 平成27年度 岡山県森林審議会資料



平成27年12月

岡山県農林水産部林政課

## 目 次

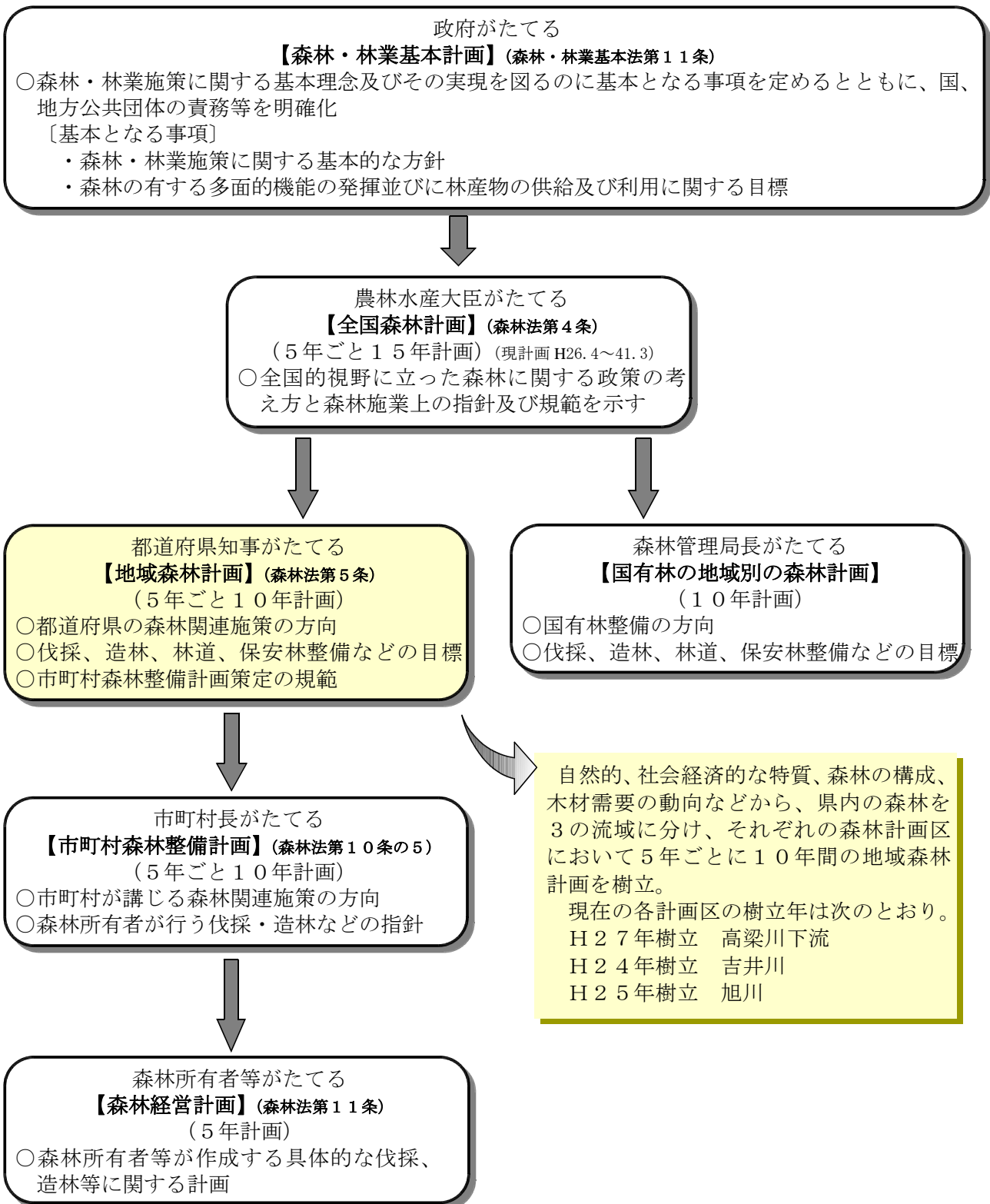
- 森林計画制度について ..... 1
- 高梁川下流地域森林計画（案）の概要 ..... 5
- 旭川及び吉井川地域森林計画変更計画（案）の概要 ..... 16
- 森林保全部会処理事項の報告 ..... 19

# ○ 森林計画制度について

## 1 目的

森林の生育期間の長期性にかんがみ、林産物需給の安定と林木植生による国土保全を長期的広域的見地から合理的に確保するため、我が国の森林と林業に関する政策の基本的態度と方向を明らかにして、政策実施の効率化を図るとともに、森林所有者等の森林施業上の指針及び規範を示し、その適正な施業の確保を図る。

## 2 体系



### 3 地域森林計画（森林法第5条）

全国森林計画に即して県知事が民有林について、森林計画区別に5年ごとに策定する10年計画。岡山県では、高梁川、旭川、吉井川の各流域ごとに樹立。

[計画事項]

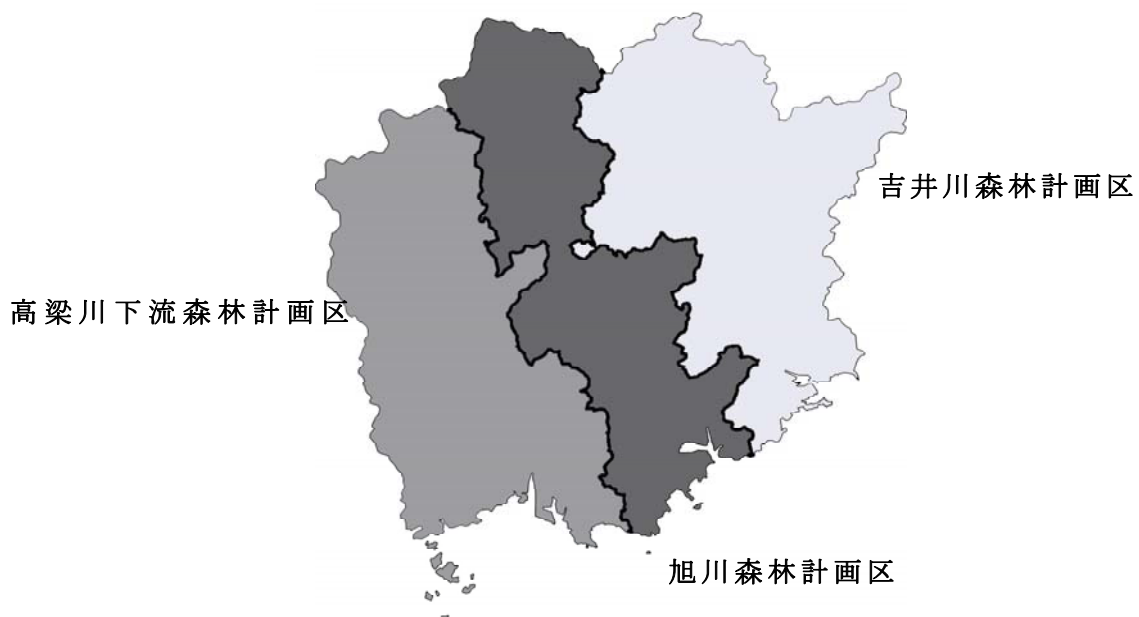
- ア 対象とする森林の区域
- イ 森林の有する機能別の整備の指針に関する事項
- ウ 伐採立木材積、その他森林の立木竹の伐採に関する事項
- エ 造林面積、その他造林に関する事項
- オ 間伐立木材積、その他間伐及び保育に関する事項
- カ 公益的機能別施業森林の区域の基準、その他公益的機能別施業森林の整備に関する事項
- キ 林道の開設及び改良に関する計画、搬出方法を特定する必要がある森林の所在、及びその搬出方法その他林産物の搬出に関する事項
- ク 森林施業の共同化、その他森林施業の合理化に関する事項
- ケ 樹根及び表土の保全その他森林の土地の保全に関する事項
- コ 保安林の整備、保安施設事業に関する計画その他保安施設に関する事項

#### 森林計画区の概要(案)

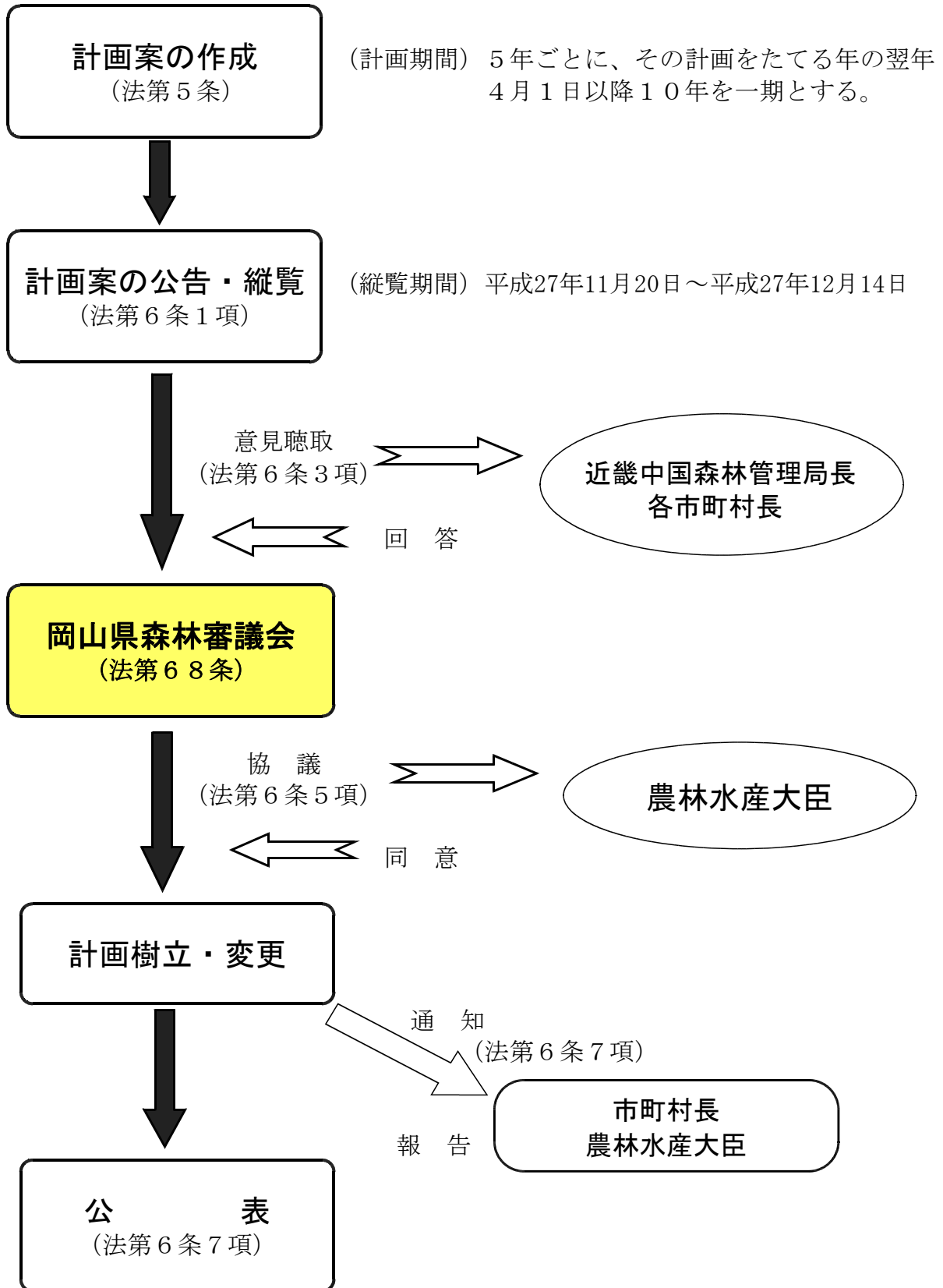
森林計画区名		高梁川下流	旭川	吉井川	県計
計画樹立年 (計画期間)		平成27年 (H28.4.1~H38.3.31)	平成25年 (H26.4.1~H36.3.31)	平成24年 (H25.4.1~H35.3.31)	
市町村数		10	6	11	27
資源 状 況	面積 (ha)	153,299	125,076	167,319	445,694
	材積 (千 $\text{m}^3$ )	22,077	19,368	27,161	68,606
	成長量(千 $\text{m}^3$ )	257	225	373	856
	材積( $\text{m}^3$ /ha)	144	155	162	154
	人工林率(%)	33.4	39.8	46.3	40.0

※資源量は平成27年3月31日現在

岡山県森林計画区位置図



#### 4 地域森林計画変更の手続について



## 5 地域森林計画の樹立・変更の経過について

森 林 計 画 区 面 積		高 梁 川 下 流 10 市 町 153, 299 ha	旭 川 6 市 町 村 125, 076 ha	吉 井 川 11 市 町 村 167, 319 ha	備 考
年      度	22	調査・ <u>樹立</u>			
	23	一斉変更	一斉変更	一斉変更 調 査	森林計画制度の見直しに伴う 全国森林計画の変更
	24		調 査	調査・ <u>樹立</u>	
	25	一斉変更	調査・ <u>樹立</u>	一斉変更	全国森林計画の策定 ・計画数量の見直し
	26	調 査			
	27	調査・ <u>樹立</u>			
	28			調 査	(全国森林計画の変更)
	29		調 査	調査・ <u>樹立</u>	
	30		<u>樹 立</u>		全国森林計画の策定

(※) 地域森林計画の変更については、全国森林計画の策定等に伴う変更のみ記載している。