

岡山県の森林資源

(平成31年3月31日現在)

令和2年3月

岡山県農林水産部林政課

発行に当たって

本岡山県の森林資源は、森林行政の推進に資するため、岡山県の森林資源の現況（平成31年3月31日現在）を地域森林計画樹立資料等により取りまとめたものであり、マツ林資源量調査や面積計算方法の変更による影響を含むものである。

岡山県の森林面積の変遷

(単位：ha)

発行年月	地域森林計画対象森林			備考
	総面積	人工林	天然林	
平成14年3月	445,335	172,258	258,825	
平成15年3月	445,394	172,407	258,732	
平成16年3月	445,436	172,577	258,607	
平成17年3月	446,021	172,959	258,838	
平成18年3月	445,877	173,091	258,627	
平成19年3月	445,728	173,347	258,214	
平成20年3月	445,741	173,212	258,023	
平成21年3月	445,746	173,317	257,946	
平成22年3月	445,739	173,832	257,273	H20天然マツ林資源量調査結果反映
平成23年3月	445,793	175,187	255,837	H21天然マツ林資源量調査結果反映
平成24年3月	445,836	175,677	255,199	H22天然マツ林資源量調査結果反映
平成25年3月	445,765	175,835	254,950	H23天然マツ林資源量調査結果反映
平成26年3月	445,746	175,848	254,674	
平成27年3月	445,738	176,918	253,235	H25天然マツ林資源量調査結果反映
平成28年3月	445,694	178,440	251,511	H26天然マツ林資源量調査結果反映
平成29年3月	445,364	180,647	248,743	H27天然マツ林資源量調査結果反映
平成30年3月	447,912	181,347	249,646	面積計算方法の変更
平成31年3月	447,727	181,293	249,530	
令和2年3月	447,533	168,439	261,729	H30人工マツ林資源量調査結果反映

平成31年3月と令和2年3月の人工林及び天然林面積比較

(単位：ha)

計画区	市町村	人工林			天然林		
		平成31年3月	令和2年3月	増減(▲)	平成31年3月	令和2年3月	増減(▲)
高梁川下流	倉敷市	806	306	▲ 499	8,050	8,521	471
	総社市	2,316	1,313	▲ 1,002	10,444	11,433	989
	早島町	4	4	0	60	60	0
	笠岡市	354	233	▲ 120	4,378	4,495	116
	井原市	3,028	2,500	▲ 527	12,087	12,573	486
	浅口市	111	96	▲ 15	2,606	2,620	13
	里庄町	17	13	▲ 4	352	356	4
	矢掛町	1,081	768	▲ 312	4,478	4,781	302
	高梁市	10,990	9,275	▲ 1,715	29,815	31,489	1,674
	新見市	32,739	31,741	▲ 997	25,134	26,025	890
小計	51,445	46,249	▲ 5,191	97,404	102,354	4,949	
旭川	岡山市	5,192	4,492	▲ 700	25,287	25,946	658
	玉野市	859	410	▲ 448	4,377	4,814	437
	吉備中央町	4,947	4,540	▲ 406	12,596	12,997	400
	久米南町	1,945	1,698	▲ 246	2,963	3,200	237
	真庭市	34,735	33,824	▲ 911	22,256	23,124	867
	新庄村	3,092	3,043	▲ 49	2,318	2,361	43
	小計	50,769	48,007	▲ 2,760	69,798	72,442	2,644
吉井川	瀬戸内市	768	392	▲ 375	4,097	4,467	370
	備前市	3,662	2,298	▲ 1,363	15,039	16,396	1,356
	赤磐市	2,430	2,003	▲ 426	9,659	10,073	413
	和気町	1,072	732	▲ 340	8,308	8,644	335
	津山市	19,866	19,485	▲ 380	10,382	10,718	336
	鏡野町	22,341	21,701	▲ 640	7,893	8,439	545
	美咲町	5,976	5,557	▲ 419	8,679	9,004	324
	美作市	15,039	14,254	▲ 785	15,825	16,592	766
	勝央町	1,172	1,165	▲ 6	1,074	1,078	3
	奈義町	2,222	2,095	▲ 126	642	764	122
	西粟倉村	4,531	4,501	▲ 29	732	760	27
	小計	79,078	74,183	▲ 4,895	82,329	86,933	4,604
合計	181,293	168,439	▲ 12,853	249,530	261,729	12,198	

(注) 四捨五入のため計が合わない場合がある。

目 次

利用上の注意	1
岡山県の森林資源の概要	2
・ 森林の現況	2
・ 民有林の推移	4
・ 民有林の齢級別人工林森林資源構成表	5
・ 森林計画区別齢級別人工林森林資源構成表	5
・ 市町村別林野率	6
・ 市町村別人工林率	7
表－1 岡山県の森林面積表	8
表－2 市町村別森林面積表	9
表－3 市町村別人工林・天然林面積表	11
表－4 所有形態別森林資源表	13
表－5 地域森林計画対象民有林齢級別森林資源構成表	14
表－6 市町村別地域森林計画対象民有林森林資源構成表	20

1 目 的

森林行政の推進に資するため、岡山県の森林資源の現況（平成31年3月31日現在）を地域森林計画樹立資料等により取りまとめた。

2 調査資料

- ・ 民有林に関する数値：令和元年における旭川地域森林計画、吉井川地域森林計画及び高梁川下流地域森林計画の変更に伴い得られた基礎資料を使用した。
- ・ 林野庁の所管する国有林に関する数値：「国有林の地域別の森林計画書」より
- ・ 林野庁以外の省庁が所管する国有林に関する数値：「2015年農林業センサス」より
- ・ 市町村別の総面積：「令和元年全国都道府県市区町村別面積調7月1日時点」より
- ・ 地域森林計画対象民有林の面積は、平成28年3月31日現在の岡山県の森林資源の現況までは点格子板を使用し算出していたが、平成29年3月31日現在の岡山県の森林資源の現況からはGIS計測技術を活用し算出している。
- ・ また、民有林の天然マツ林については平成20年度から平成27年度まで、人工マツ林については平成30年度に、空中写真判読を主体にした「マツ林資源量調査」を実施し、樹種、林齢等を修正した内容を反映している。

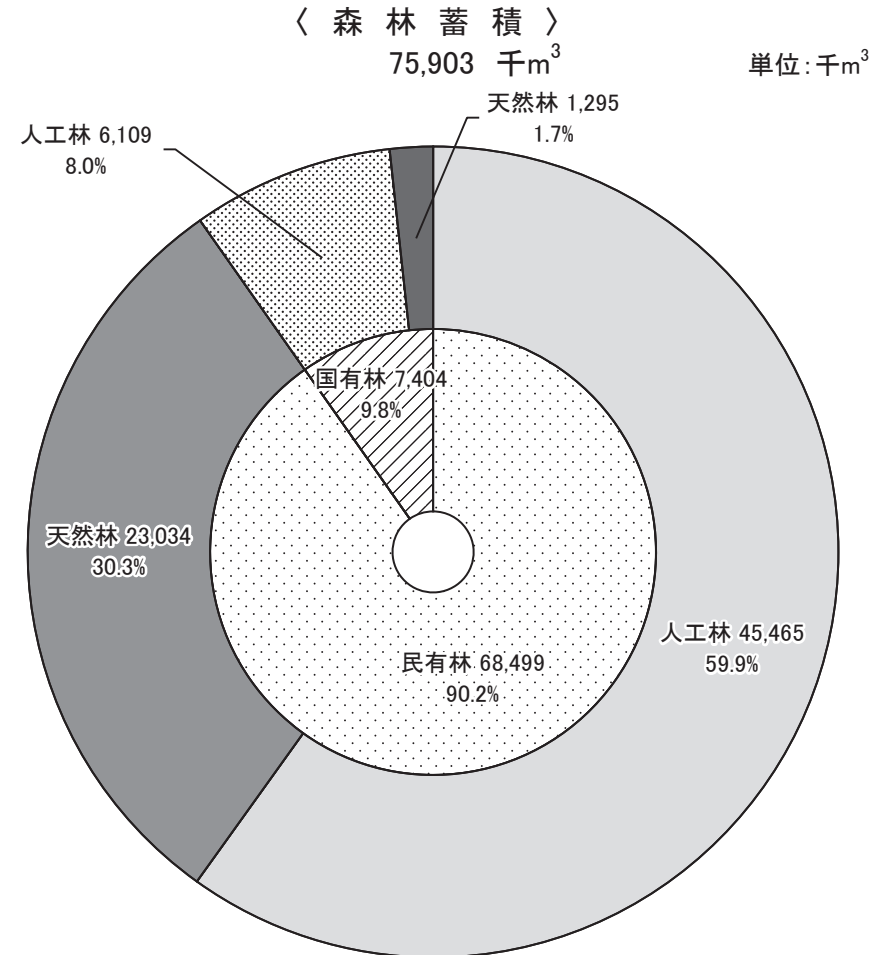
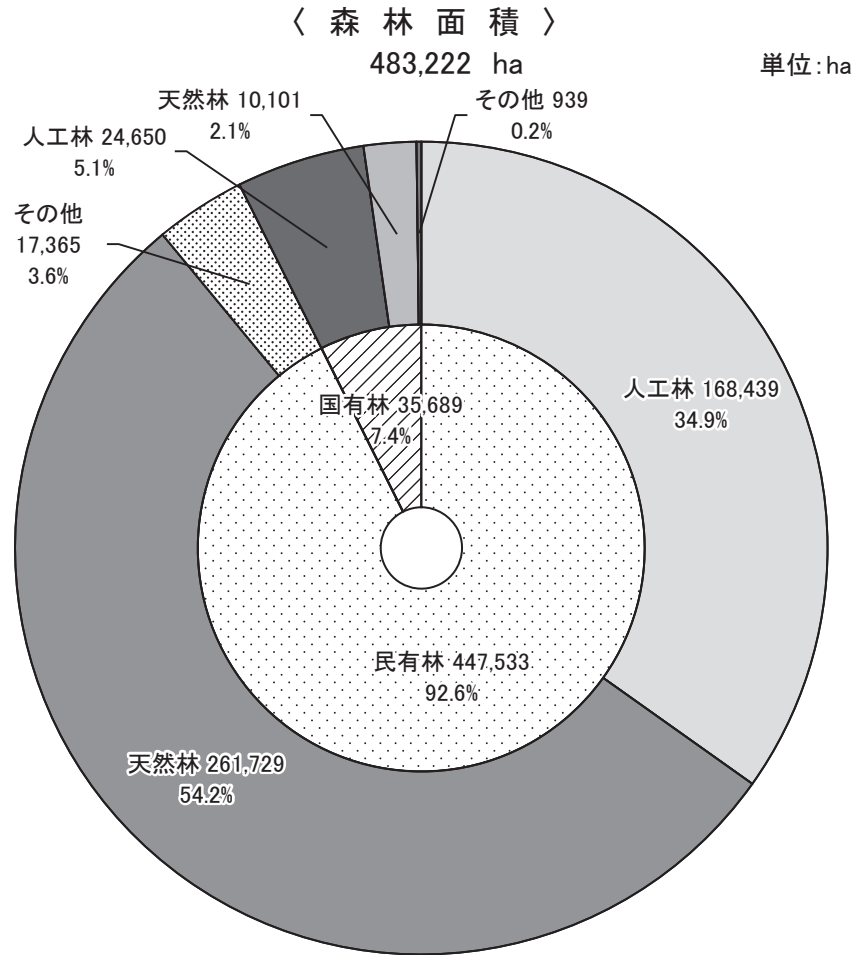
調査年度	調査済み市町村	反映時点
H20	備前市、瀬戸内市、赤磐市、和気町	「岡山県の森林資源」H22年3月
H21	岡山市（旧岡山市）、玉野市、吉備中央町	「岡山県の森林資源」H23年3月
H22	岡山市（旧岡山市以外）、倉敷市、早島町	「岡山県の森林資源」H24年3月
H23	総社市、浅口市	「岡山県の森林資源」H25年3月
H25	笠岡市、井原市、里庄町、矢掛町、高梁市（旧備中町、旧川上町）	「岡山県の森林資源」H27年3月
H26	高梁市（旧高梁市、旧成羽町、旧有漢町） 新見市、久米南町、美咲町（旧旭町、旧柵原町）	「岡山県の森林資源」H28年3月
H27	津山市、鏡野町、美咲町（旧中央町）、真庭市、 新庄村、美作市、勝央町、奈義町、西粟倉村	「岡山県の森林資源」H29年3月
H30	全市町村	「岡山県の森林資源」R2年3月

3 主な用語の定義

- （1）森 林 森林法第2条第1項に規定する森林をいう。
- （2）立 木 地 無立木地、竹林以外の森林をいう。
- （3）無立木地 一時的に林木の生立していない林分及び樹冠疎密度が3/10未満の林分をいう。
- （4）竹 林 森林簿上の区分における竹林をいう。
- （5）クヌギ アベマキを含む。
- （6）人 工 林 植栽または人工播種により成立した林分で目的樹種歩合が50%以上占めるものをいう。ただし次のものは天然林として取り扱う。
 - ア 人工植栽されたクヌギ林等で伐採後萌芽更新された二次林
 - イ アカマツ林等で伐採後、地かき、一部植栽を行った人工補正林
 - ウ 人工造林後、気象条件、自然立地要因等の理由により目的とする樹種の生育状態が悪く、人工林として取り扱うことが不適当な林分
- （7）天 然 林 人工林以外の立木地をいう。
- （8）更新困難地 湿地、風衝地等で林木の更新が著しく困難な森林をいう。
- （9）林野庁所管 国有林野法第2条第1項及び第2項に規定する国有林野及び（旧）公有林
国 有 林 野等官行造林法第1条の規定に基づく造林地をいう。
- （10）その他省庁 国家行政組織法第3条に定める行政機関（林野庁を除く）の所管する国有
所管 国 有 林 林野をいう。
- （11）民 有 林 国有林以外の森林をいう。
- （12）公 有 林 県、市町村及び財産区が保有する森林をいう。
- （13）地域森林計画 森林法第5条に基づく地域森林計画の対象とする民有林をいう。
対 象 森 林
- （14）地域森林計画 地域森林計画対象森林以外の森林をいう。
対 象 外 森 林
- （15）齢 級 1年生から5年生までを1齢級、6年生から10年生までを2齢級、以下
順次5年ごとに括約区分する。101年生以上については一括21齢級で計
上した。（ただしマツ林資源量調査を実施した箇所は表-5の下注に留意する
こと。）

岡山県の森林資源の概要

〔森林の現況〕

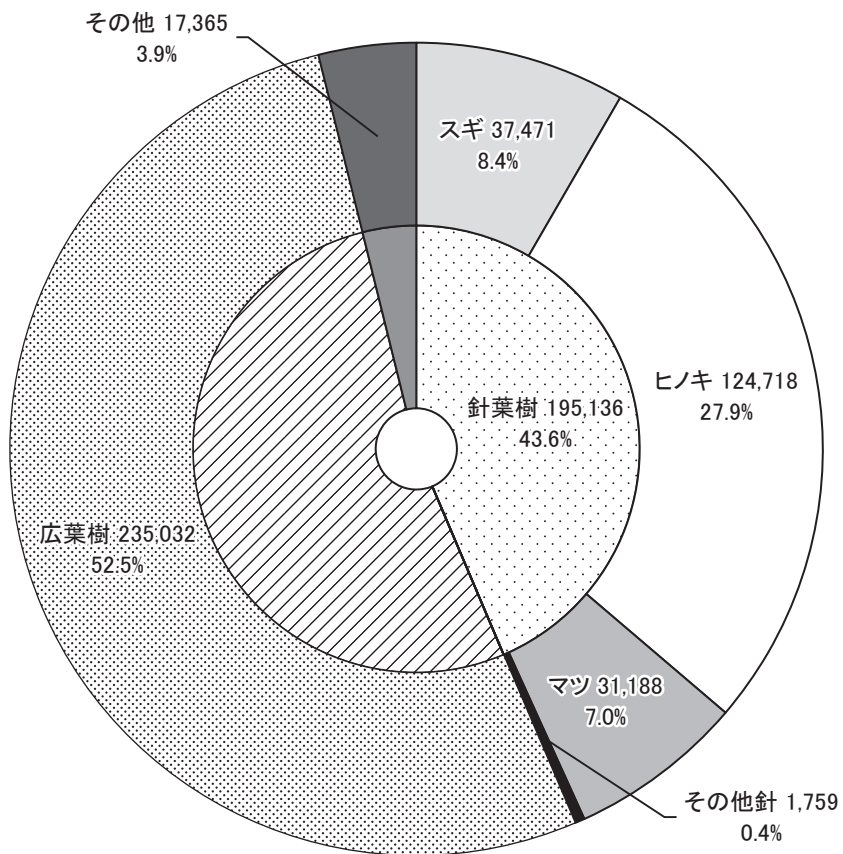


(注) 地域森林計画対象森林及び国有林の地域別の森林計画対象森林のみ。
四捨五入のため計が合わない場合がある。

〈 民有林面積 〉

447,533 ha

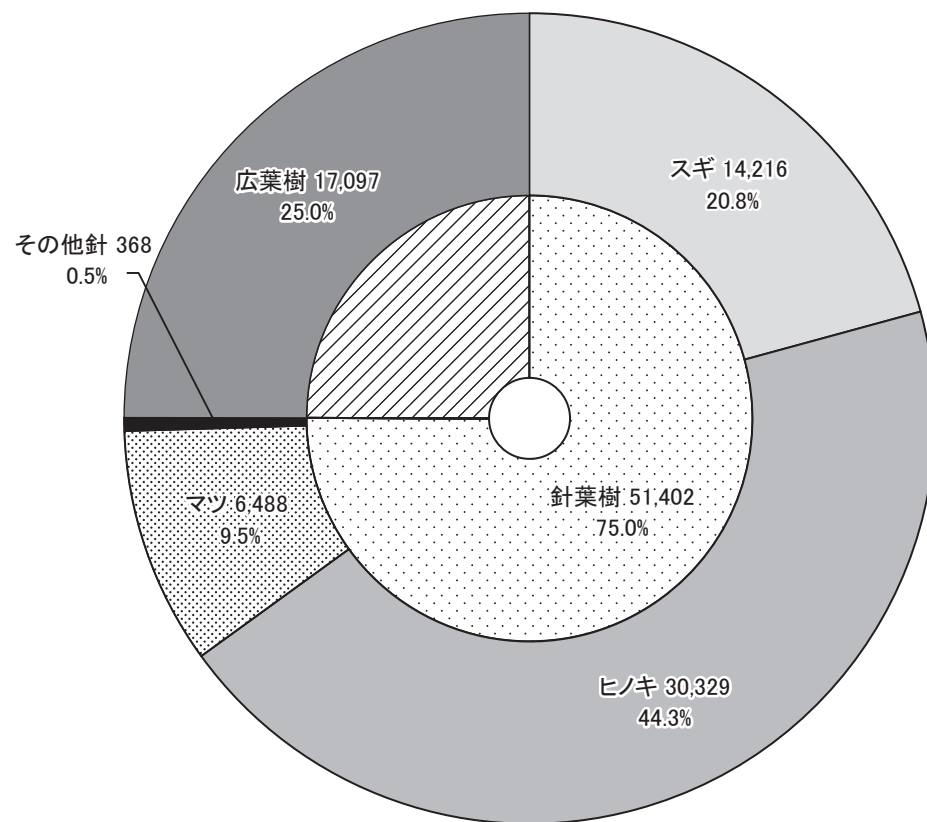
単位: ha



〈 民有林蓄積 〉

68,499 千m³

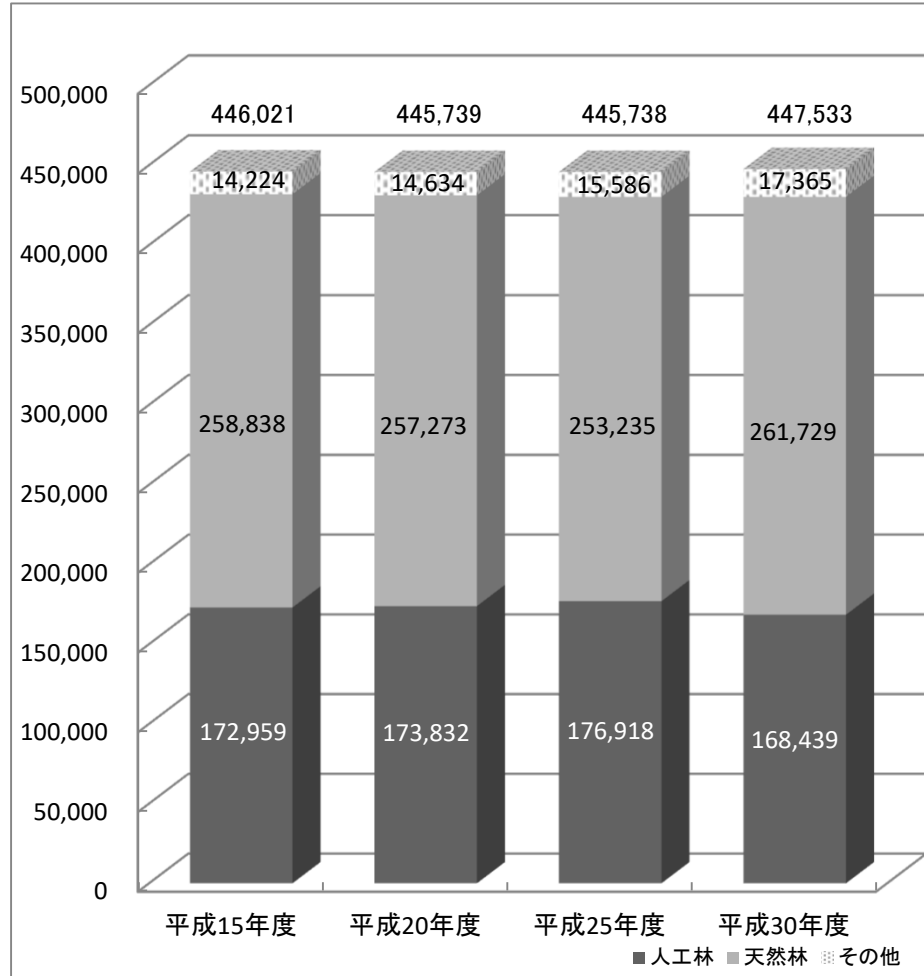
単位: 千m³



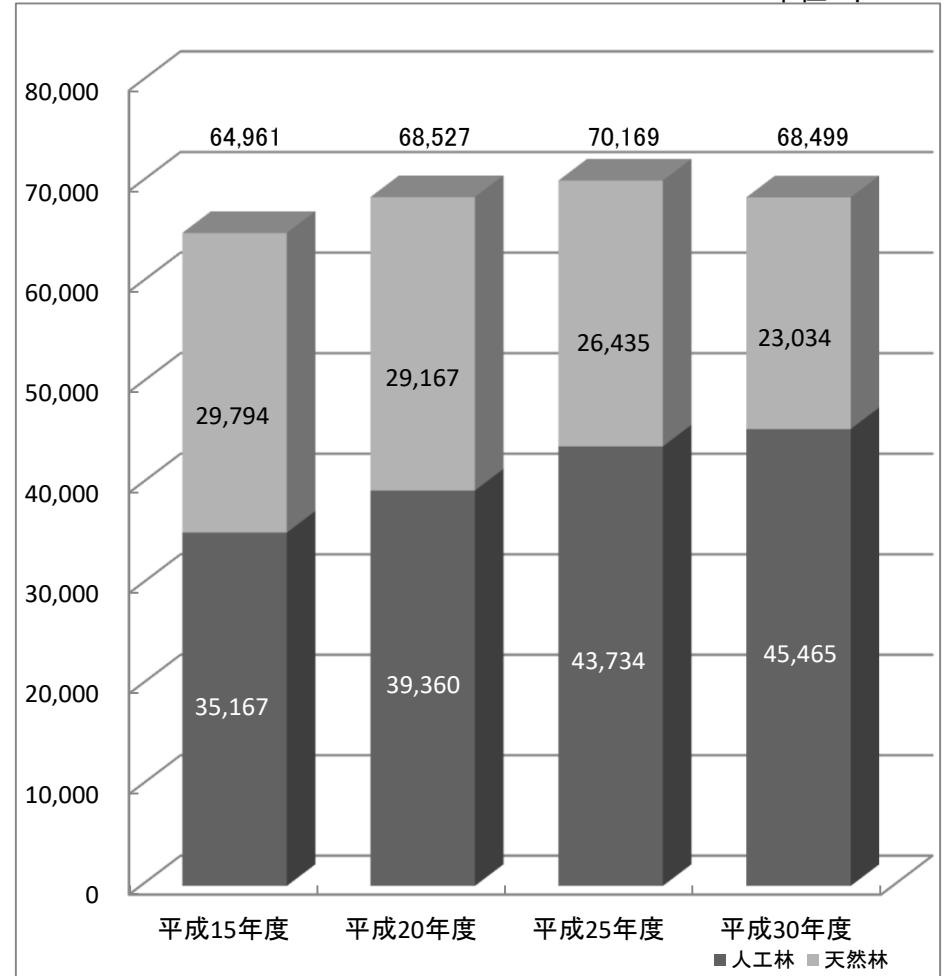
(注) 地域森林計画対象森林のみ。
四捨五入のため計が合わない場合がある。

〔民有林の推移〕

〈面積〉 単位:ha

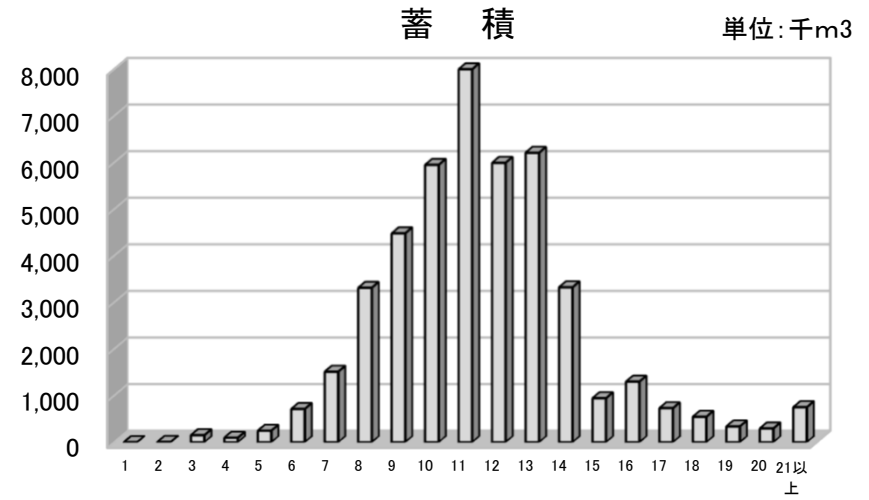
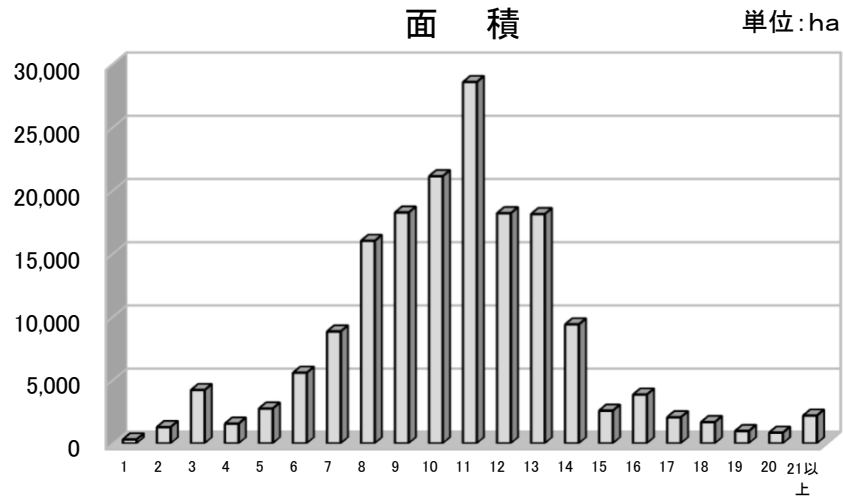


〈蓄積〉 単位:千m³

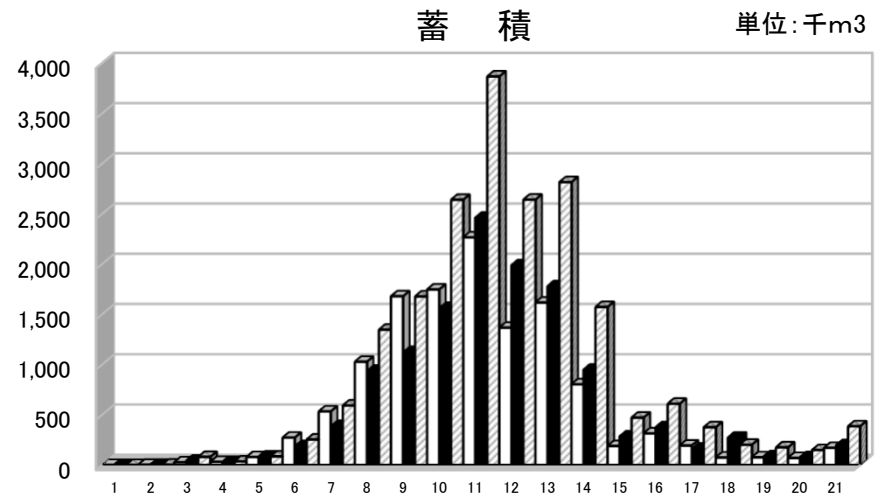
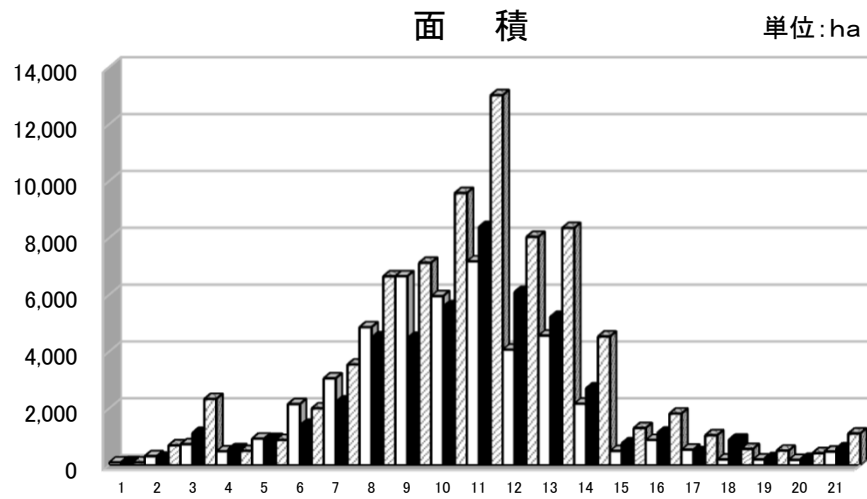


(注) 地域森林計画対象森林のみ。
四捨五入のため計が合わない場合がある。

〔民有林の齡級別人工林森林資源構成表〕



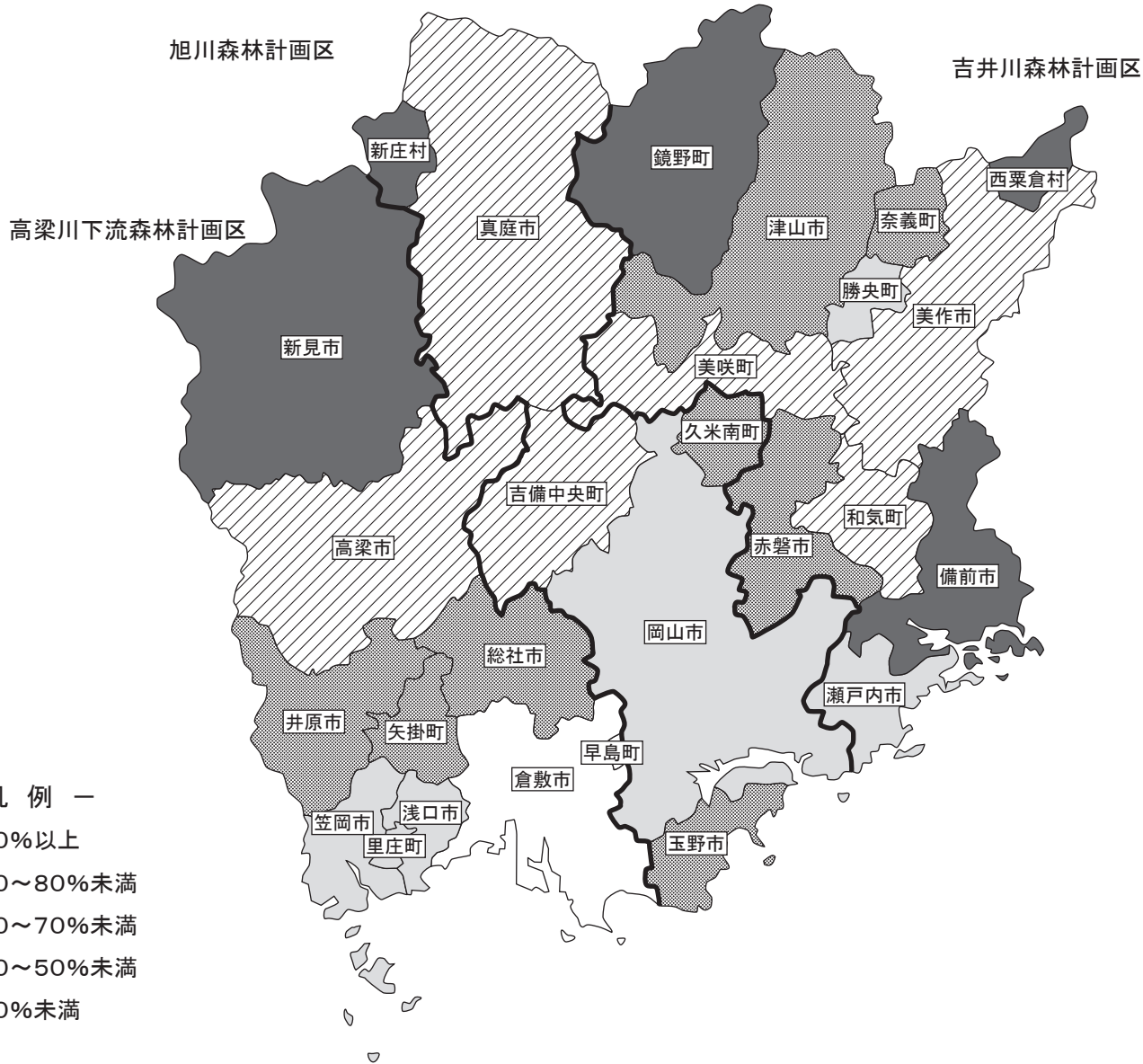
〔森林計画区別齡級別人工林森林資源構成表〕



(注) 地域森林計画対象森林のみ。

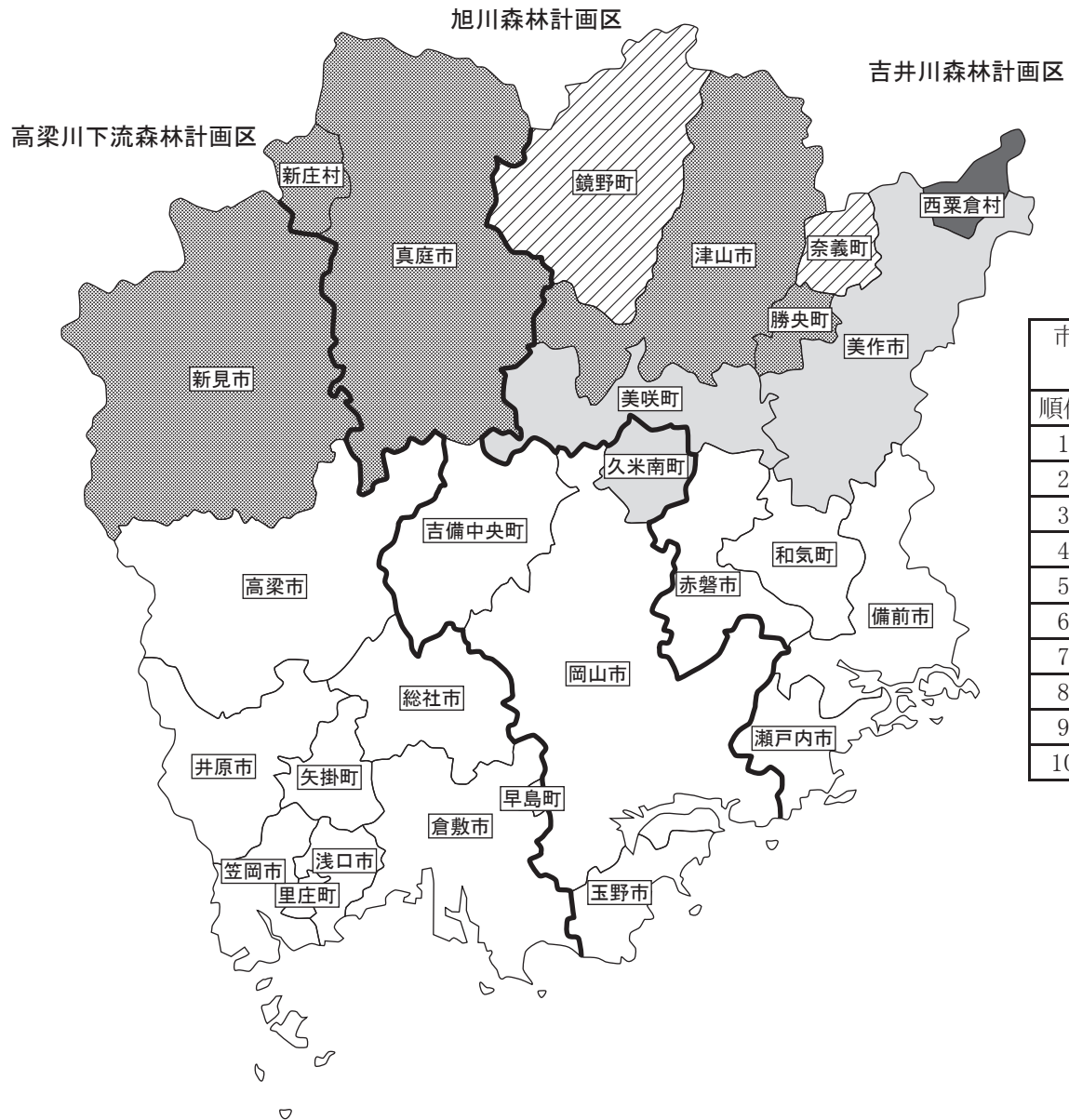
□ 高梁川下流 ■ 旭川 ▨ 吉井川

市町村別林野率








市町村別林野率(%)		
上位10市町村		
順位	市町村	林野率
1	西粟倉村	92.6%
2	新庄村	90.2%
3	鏡野町	86.7%
4	新見市	86.0%
5	備前市	81.6%
6	真庭市	79.5%
7	高梁市	78.3%
8	美作市	77.0%
9	和気町	75.8%
10	吉備中央町	71.5%

市町村別人工林率



— 凡例 —

-  80%以上
-  70~80%未満
-  50~70%未満
-  30~50%未満
-  30%未満

市町村別人工林率(%) 上位10市町村		
順位	市町村	人工林率
1	西粟倉村	83.8%
2	奈義町	70.6%
3	鏡野町	70.1%
4	津山市	64.2%
5	真庭市	58.3%
6	新見市	57.5%
7	新庄村	55.0%
8	勝央町	50.0%
9	美作市	46.2%
10	美咲町	37.5%

表-1 岡山県の森林面積表

単位 面積:ha

区 分		面 積	備 考
国 有 林	林野庁所管のもの	35,689	地域別の森林計画対象森林 35,689
	その他省庁所管のもの	1,684	
	計	37,373	
民 有 林	公 有 林	県	林政課所管のもの 5,173 他所管のもの 1,742
		市 町 村	35,294
		財 産 区	12,009
		計	54,218
	私 有 林	393,315	
	計	448,143	地域森林計画対象森林 447,533 地域森林計画対象外森林 610
	合 計	485,516	

(注) 四捨五入のため計が合わない場合がある。

表－2 市町村別森林面積表

単位 面積:ha

計 画 区	県 民 局	市 町 村	総 面 積	森 林 面 積							
				総 数		国 有 林			民 有 林		
				面 積	林野率 (%)	計	林野庁所管	その他省庁	計	森林計画 対象森林	森林計画 対象外森林
高 梁 川 下 流	(倉敷)	倉敷市	35,563	9,909	27.9	85	85		9,824	9,644	180
		総社市	21,190	13,327	62.9	43	42	1	13,285	13,275	10
		早島町	762	92	12.0				92	75	17
		計	57,515	23,328		127	126	1	23,200	22,993	207
	(井笠)	笠岡市	13,624	5,163	37.9	54	52	2	5,108	5,043	65
		井原市	24,354	15,868	65.2				15,868	15,825	43
		浅口市	6,646	2,940	44.2	67	65	2	2,872	2,834	39
		里庄町	1,223	384	31.4				384	383	0
		矢掛町	9,062	5,801	64.0	76	76		5,725	5,718	8
		計	54,909	30,155		198	194	4	29,957	29,803	154
	(高梁)	高梁市	54,699	42,839	⑦ 78.3	1,067	1,067		41,772	41,751	21
		計	54,699	42,839		1,067	1,067		41,772	41,751	21
		新見市	79,329	68,256	④ 86.0	9,113	9,113		59,143	59,129	14
		計	79,329	68,256		9,113	9,113		59,143	59,129	14
	計画区計	246,452	164,577	66.8	10,505	10,500	5	154,072	153,676	396	
旭 川	(岡山)	岡山市 a)	78,995	34,887	44.2	2,519	2,355	164	32,368	32,321	47
		玉野市 a,b)	10,358	5,838	56.4				5,838	5,837	1
		吉備中央町	26,878	19,226	⑩ 71.5	1,248	1,248		17,978	17,951	26
		計 b,c)	116,936	59,952		3,768	3,604	164	56,184	56,109	75
	(津山)	久米南町	7,865	5,220	66.4	91	91		5,129	5,129	
		計	7,865	5,220		91	91		5,129	5,129	
		真庭市	82,853	65,850	⑥ 79.5	6,957	6,607	350	58,893	58,879	14
		新庄村	6,711	6,052	② 90.2	331	331		5,721	5,721	
		計	89,564	71,903		7,289	6,939	350	64,614	64,600	14
		計画区計	214,365	137,075	63.9	11,147	10,633	514	125,927	125,838	89
吉 井 川	(岡山)	瀬戸内市	12,546	5,454	43.5	314	105	209	5,140	5,135	5
		計	12,546	5,454		314	105	209	5,140	5,135	5
	(東備)	備前市	25,814	21,068	⑤ 81.6	2,032	2,031	1	19,037	19,029	8
		赤磐市	20,936	13,174	62.9	503	503		12,671	12,648	23
		和気町	14,421	10,937	⑨ 75.8	1,335	1,334	1	9,602	9,595	7
		計	61,171	45,179		3,870	3,868	2	41,310	41,272	38

計 画 区	県 民 局		市 町 村	総 面 積	森 林 面 積							
					総 数		国 有 林			民 有 林		
					面 積	林 野 率 (%)	計	林野庁所管	その他省庁	計	森林計画 対象森林	森林計画 対象外森林
吉 井 川	美 作	(津山)	津山市	50,633	35,403	69.9	3,851	3,641	210	31,553	31,507	46
			鏡野町	41,968	36,370	③ 86.7	4,435	4,435		31,935	31,932	4
			美咲町	23,217	16,287	70.2	795	773	22	15,492	15,489	3
			計	115,818	88,061		9,081	8,849	232	78,980	78,928	52
	(勝英)	美作市	42,929	33,044	⑧ 77.0	1,101	1,101		31,943	31,925	18	
		勝央町	5,405	2,330	43.1				2,330	2,329	1	
		奈義町	6,952	4,426	63.7	1,356	634	722	3,070	3,061	10	
		西栗倉村	5,797	5,368	① 92.6				5,368	5,368		
	計	61,083	45,169		2,456	1,734	722	42,712	42,683	29		
	計画区計	250,618	183,863	73.4	15,721	14,556	1,165	168,143	168,019	124		
県計			b,c)	711,433	485,516	68.2	37,373	35,689	1,684	448,143	447,533	610
備前県民局計			b,c)	190,653	110,585	58.0	7,951	7,576	375	102,634	102,516	118
岡山地域			b,c)	129,482	65,406	50.5	4,082	3,709	373	61,324	61,244	80
東備地域				61,171	45,179	73.9	3,870	3,868	2	41,310	41,272	38
備中県民局計				246,452	164,577	66.8	10,505	10,500	5	154,072	153,676	396
倉敷地域				57,515	23,328	40.6	127	126	1	23,200	22,993	207
井笠地域				54,909	30,155	54.9	198	194	4	29,957	29,803	154
高梁地域				54,699	42,839	78.3	1,067	1,067		41,772	41,751	21
新見地域				79,329	68,256	86.0	9,113	9,113		59,143	59,129	14
美作県民局計				274,330	210,353	76.7	18,917	17,613	1,304	191,436	191,341	95
津山地域				123,683	93,281	75.4	9,172	8,940	232	84,110	84,058	52
真庭地域				89,564	71,903	80.3	7,289	6,939	350	64,614	64,600	14
勝英地域				61,083	45,169	73.9	2,456	1,734	722	42,712	42,683	29
県計(再計)			b,c)	711,433	485,516	68.2	37,373	35,689	1,684	448,143	447,533	610

- (注) 1. 林野率①～⑩の番号は、市町村別に林野率の高い順に付した番号である。
 2. 四捨五入のため計が合わない場合がある。
 3. 総面積は、「令和元年全国都道府県市区町村別面積調(7月1日時点)」(国土交通省国土地理院)による。
 面積の境界未定に関する注意
 a 児島湖(705ha)は、水面が境界未定のため、岡山市及び玉野市の面積に含まない。
 b 岡山県玉野市と香川県香川郡直島町の境界未定のため推定。
 c 児島湖(705ha)を含む。

表-3 市町村別人工林・天然林面積表

単位 面積:ha 人工林率:%

計画区	県民局		市町村	総 数					国 有 林					民 有 林				
				総数	人工林	天然林	その他	人工林率	総数	人工林	天然林	その他	人工林率	総数	人工林	天然林	その他	人工林率
高梁川下流	(倉敷)	倉敷市	9,729	306	8,603	820	3.1	85		81	3		9,644	306	8,521	817	3.2	
		総社市	13,316	1,313	11,475	528	9.9	42		41	0		13,275	1,313	11,433	528	9.9	
		早島町	75	4	60	10	6.0						75	4	60	10	6.0	
		計	23,120	1,623	20,138	1,358		126		123	4		22,993	1,623	20,015	1,355		
	(井笠)	笠岡市	5,096	233	4,547	316	4.6	52		52	0		5,043	233	4,495	315	4.6	
		井原市	15,825	2,500	12,573	752	15.8						15,825	2,500	12,573	752	15.8	
		浅口市	2,899	96	2,685	118	3.3	65		65	1		2,834	96	2,620	118	3.4	
		里庄町	383	13	356	15	3.3						383	13	356	15	3.3	
		矢掛町	5,793	768	4,856	169	13.3	76		76	0		5,718	768	4,781	169	13.4	
		計	29,997	3,610	25,017	1,370		194		192	1		29,803	3,610	24,824	1,368		
	(高梁)	高梁市	42,818	9,911	31,867	1,040	23.1	1,067	637	377	53	59.7	41,751	9,275	31,489	987	22.2	
		計	42,818	9,911	31,867	1,040		1,067	637	377	53		41,751	9,275	31,489	987		
	(新見)	新見市	68,242	39,228	27,366	1,648	⑥	57.5	9,113	7,487	1,341	284	82.2	59,129	31,741	26,025	1,363	53.7
		計	68,242	39,228	27,366	1,648		9,113	7,487	1,341	284		59,129	31,741	26,025	1,363		
	計画区計	164,176	54,373	104,387	5,416		33.1	10,500	8,124	2,033	342	77.4	153,676	46,249	102,354	5,073	30.1	
旭川	(岡山)	岡山市	34,676	5,535	27,203	1,938	16.0	2,355	1,043	1,258	54	44.3	32,321	4,492	25,946	1,884	13.9	
		玉野市	5,837	410	4,814	612	7.0						5,837	410	4,814	612	7.0	
		吉備中央町	19,200	5,424	13,315	460	28.3	1,248	884	319	46	70.8	17,951	4,540	12,997	414	25.3	
		計	59,713	11,369	45,333	3,010		3,604	1,927	1,576	100		56,109	9,442	43,757	2,910		
	(津山)	久米南町	5,220	1,752	3,237	231	33.6	91	54	37	0	59.1	5,129	1,698	3,200	231	33.1	
		計	5,220	1,752	3,237	231		91	54	37	0		5,129	1,698	3,200	231		
		真庭市	65,486	38,193	25,181	2,112	⑤	58.3	6,607	4,369	2,058	181	66.1	58,879	33,824	23,124	1,931	57.4
		新庄村	6,052	3,330	2,396	327	⑦	55.0	331	287	34	10	86.6	5,721	3,043	2,361	317	53.2
		計	71,539	41,522	27,577	2,439		6,939	4,656	2,092	191		64,600	36,867	25,485	2,248		
		計画区計	136,472	54,643	76,148	5,681		40.0	10,633	6,637	3,705	291	62.4	125,838	48,007	72,442	5,389	38.1
吉井川	(岡山)	瀬戸内市	5,240	437	4,527	277	8.3	105	45	60	1	42.5	5,135	392	4,467	276	7.6	
		計	5,240	437	4,527	277		105	45	60	1		5,135	392	4,467	276		
	(東備)	備前市	21,059	2,683	18,004	373	12.7	2,031	384	1,608	38	18.9	19,029	2,298	16,396	335	12.1	
		赤磐市	13,151	2,135	10,434	582	16.2	503	132	361	10	26.2	12,648	2,003	10,073	572	15.8	
		和気町	10,930	1,132	9,551	247	10.4	1,334	400	907	28	30.0	9,595	732	8,644	220	7.6	
	計	45,139	5,949	37,988	1,202		3,868	916	2,876	76		41,272	5,033	35,112	1,127			

計画区	県民局		市町村	総 数					国 有 林					民 有 林					
				総数	人工林	天然林	その他	人工林率	総数	人工林	天然林	その他	人工林率	総数	人工林	天然林	その他	人工林率	
吉 井 川	美作	(津山)	津山市	35,148	22,563	11,225	1,360	④	64.2	3,641	3,078	507	56	84.5	31,507	19,485	10,718	1,304	61.8
			鏡野町	36,367	25,508	8,969	1,889	③	70.1	4,435	3,808	530	97	85.9	31,932	21,701	8,439	1,792	68.0
			美咲町	16,263	6,094	9,210	959	⑩	37.5	773	537	206	30	69.5	15,489	5,557	9,004	929	35.9
		計	87,777	54,165	29,404	4,208			8,849	7,423	1,243	183		78,928	46,742	28,161	4,025		
		(勝英)	美作市	33,026	15,246	16,680	1,100	⑨	46.2	1,101	992	89	20	90.1	31,925	14,254	16,592	1,080	44.6
			勝央町	2,329	1,165	1,078	86	⑧	50.0						2,329	1,165	1,078	86	50.0
	奈義町		3,694	2,609	858	227	②	70.6	634	514	94	25	81.1	3,061	2,095	764	201	68.5	
	西粟倉村	5,368	4,501	760	107	①	83.8						5,368	4,501	760	107	83.8		
	計	44,418	23,521	19,376	1,520			1,734	1,506	183	45		42,683	22,015	19,193	1,475			
	計画区計	182,574	84,072	91,295	7,207		46.0	14,556	9,889	4,362	305	67.9	168,019	74,183	86,933	6,902	44.2		
県計	483,222	193,089	271,830	18,304		40.0	35,689	24,650	10,101	939	69.1	447,533	168,439	261,729	17,365	37.6			
備前	備前県民局計	110,092	17,755	87,848	4,489		16.1	7,576	2,887	4,512	177	76.8	102,516	14,868	83,336	4,313	14.5		
	岡山地域	64,953	11,806	49,860	3,287		18.2	3,709	1,972	1,636	101	53.2	61,244	9,834	48,224	3,186	16.1		
	東備地域	45,139	5,949	37,988	1,202		13.2	3,868	916	2,876	76	23.7	41,272	5,033	35,112	1,127	12.2		
備中	備中県民局計	164,176	54,373	104,387	5,416		33.1	10,500	8,124	2,033	342	77.4	153,676	46,249	102,354	5,073	30.1		
	倉敷地域	23,120	1,623	20,138	1,358		7.0	126		123	4		22,993	1,623	20,015	1,355	7.1		
	井笠地域	29,997	3,610	25,017	1,370		12.0	194		192	1		29,803	3,610	24,824	1,368	12.1		
	高梁地域	42,818	9,911	31,867	1,040		23.1	1,067	637	377	53	59.7	41,751	9,275	31,489	987	22.2		
	新見地域	68,242	39,228	27,366	1,648		57.5	9,113	7,487	1,341	284	82.2	59,129	31,741	26,025	1,363	53.7		
美作	美作県民局計	208,954	120,960	79,595	8,399		57.9	17,613	13,638	3,555	420	77.4	191,341	107,322	76,040	7,979	56.1		
	津山地域	92,997	55,917	32,641	4,440		60.1	8,940	7,476	1,280	183	83.6	84,058	48,440	31,361	4,256	57.6		
	真庭地域	71,539	41,522	27,577	2,439		58.0	6,939	4,656	2,092	191	67.1	64,600	36,867	25,485	2,248	57.1		
	勝英地域	44,418	23,521	19,376	1,520		53.0	1,734	1,506	183	45	86.8	42,683	22,015	19,193	1,475	51.6		
県計(再計)	483,222	193,089	271,830	18,304		40.0	35,689	24,650	10,101	939	69.1	447,533	168,439	261,729	17,365	37.6			

- (注)
1. 人工林率①～⑩の番号は、市町村別に人工林率の高い順に付した番号である。
 2. 四捨五入のため計が合わない場合がある。
 3. その他には、竹林、伐採跡地、未立木地及び更新困難地を含み、国有林においては林地以外の土地を含む。
 4. 国有林の地域別の森林計画対象森林及び地域森林計画対象森林のみ。

表-4 所有形態別森林資源表

単位 面積:ha 材積:千m³

区 分		総 数	立 木 地									その他		
			総 数			人 工 林			天 然 林					
			総 数	針葉樹	広葉樹	総 数	針葉樹	広葉樹	総 数	針葉樹	広葉樹			
国 有 林		面 積	35,689	34,750	25,521	9,229	24,650	22,323	2,327	10,101	3,198	6,902	939	
		材 積	7,404	7,404	6,283	1,121	6,109	5,833	276	1,295	450	846	—	
民 有 林	公 有 林	都道府県	面 積	6,915	6,533	5,094	1,438	4,891	4,849	42	1,641	246	1,396	382
			材 積	1,638	1,638	1,528	111	1,480	1,478	3	158	50	108	—
		市町村	面 積	35,294	33,482	17,072	16,410	14,990	14,616	374	18,492	2,456	16,036	1,812
			材 積	5,991	5,991	4,787	1,205	4,356	4,338	18	1,635	449	1,187	—
		財産区	面 積	12,009	11,534	4,620	6,914	3,257	3,158	100	8,277	1,462	6,814	475
			材 積	1,565	1,565	1,105	460	798	794	5	766	311	455	—
	小 計	面 積	54,218	51,549	26,787	24,762	23,139	22,623	516	28,410	4,164	24,246	2,669	
		材 積	9,194	9,194	7,419	1,775	6,635	6,609	26	2,560	810	1,750	—	
	私 有 林	公 社 有 林	面 積	25,391	24,914	23,160	1,754	23,084	23,057	27	1,830	103	1,727	477
			材 積	5,467	5,467	5,344	123	5,320	5,319	1	147	25	122	—
		機 構 有 林	面 積	6,624	6,595	5,685	910	5,748	5,664	84	847	21	826	29
			材 積	1,353	1,353	1,290	63	1,287	1,284	3	66	6	60	—
		会 社 有 林	面 積	22,836	21,782	8,658	13,124	6,779	6,585	194	15,002	2,073	12,930	1,054
			材 積	3,304	3,304	2,397	907	2,029	2,021	8	1,275	376	898	—
		そ の 他	面 積	37,080	35,486	14,279	21,207	11,012	10,670	342	24,474	3,610	20,865	1,594
			材 積	5,010	5,010	3,529	1,481	2,890	2,874	16	2,120	655	1,465	—
		個 人 有 林	面 積	301,384	289,842	116,567	173,275	98,677	96,593	2,084	191,165	19,974	171,191	11,542
			材 積	44,171	44,171	31,422	12,749	27,305	27,207	97	16,867	4,215	12,652	—
小 計		面 積	393,315	378,619	168,350	210,270	145,300	142,570	2,731	233,319	25,780	207,539	14,696	
		材 積	59,304	59,304	43,983	15,322	38,830	38,705	125	20,474	5,277	15,197	—	
民 有 林 計		面 積	447,533	430,168	195,136	235,032	168,439	165,192	3,247	261,729	29,944	231,785	17,365	
		材 積	68,499	68,499	51,402	17,097	45,465	45,314	151	23,034	6,087	16,946	—	
総 数		面 積	483,222	464,918	220,657	244,261	193,089	187,515	5,573	271,830	33,142	238,688	18,304	
		材 積	75,903	75,903	57,684	18,219	51,574	51,147	427	24,329	6,537	17,792	—	

- (注) 1. 国有林については国有林の地域別の森林計画対象森林のみ、民有林については地域森林計画対象森林のみを示す。
 2. 立木地以外のその他には、竹林、伐採跡地、未立木地及び更新困難地を含み、国有林においては林地以外の土地を含む。
 3. 四捨五入のため計は合わない場合がある。

表-5 地域森林計画対象民有林齢級別森林資源構成表

単位 面積:ha 材積:m3

区 分	総 数			1 齢 級			2 齢 級			3 齢 級		
	面 積	材 積	成 長 量	面 積	材 積	成 長 量	面 積	材 積	成 長 量	面 積	材 積	成 長 量
人 工 林	スギ	37,307.41	14,151,749	132,838	19.86		25.69			149.35	7,408	1,465
	ヒノキ	124,717.79	30,329,230	515,407	267.93		1,031.84			2,690.07	96,178	20,522
	マツ	3,132.25	826,982	10,941	1.65		12.61					
	他 針	34.90	6,193	141	1.97					1.00	35	13
	人針計	165,192.35	45,314,155	659,327	291.41		1,070.14			2,840.42	103,621	22,000
	その他広	2,827.14	123,109	5,619	15.47		193.16	3,135	613	1,161.52	35,055	3,258
	クヌギ	419.61	27,898	1,268	0.98		20.61	623	130	210.46	10,044	857
	人広計	3,246.75	151,007	6,887	16.45		213.77	3,757	744	1,371.98	45,099	4,116
	人工林計	168,439.10	45,465,162	666,214	307.86		1,283.91	3,757	744	4,212.40	148,720	26,115
天 然 林	スギ	163.58	64,721	168								
	ヒノキ											
	マツ	28,055.98	5,660,680	78,128			3.66			7.50	197	165
	他 針	1,724.22	361,952	4,280						0.36	9	4
	天針計	29,943.78	6,087,353	82,576			3.66			7.86	205	170
	その他広	228,137.92	16,571,847	67,847	1.69		176.47	2,340	673	192.77	4,955	510
	クヌギ	3,647.24	374,515	839						1.46	70	6
	天広計	231,785.16	16,946,361	68,686	1.69		176.47	2,340	673	194.23	5,025	516
	天然林計	261,728.94	23,033,714	151,262	1.69		180.13	2,340	673	202.09	5,230	686
計	スギ	37,470.99	14,216,470	133,006	19.86		25.69			149.35	7,408	1,465
	ヒノキ	124,717.79	30,329,230	515,407	267.93		1,031.84			2,690.07	96,178	20,522
	マツ	31,188.23	6,487,662	89,068	1.65		16.27			7.50	197	165
	他 針	1,759.12	368,145	4,421	1.97					1.36	44	17
	針葉樹計	195,136.13	51,401,508	741,903	291.41		1,073.80			2,848.28	103,826	22,169
	その他広	230,965.06	16,694,956	73,466	17.16		369.63	5,474	1,286	1,354.29	40,010	3,768
	クヌギ	4,066.85	402,413	2,108	0.98		20.61	623	130	211.92	10,114	864
	広葉樹計	235,031.91	17,097,368	75,573	18.14		390.24	6,097	1,417	1,566.21	50,124	4,632
立木地計	430,168.04	68,498,876	817,476	309.55		1,464.04	6,097	1,417	4,414.49	153,950	26,801	
竹 林	5,805.54											
伐 跡	1,352.74											
未立木地	9,915.98											
更新困難地	290.76											
合 計	447,533.06											

(注)マツ林資源量調査を実施した箇所については、林齢が1年生から9年生までを5年生、10年生から32年生までを25年生、33年生から62年生までを50年生、63年生から99年生までを75年生、100年生以上を100年生に括約して計上している。

単位 面積:ha 材積:m3

区 分	4 齢 級			5 齢 級			6 齢 級			7 齢 級			
	面 積	材 積	成 長 量	面 積	材 積	成 長 量	面 積	材 積	成 長 量	面 積	材 積	成 長 量	
人 工 林	スギ	68.78	7,383	647	55.60	7,447	520	291.54	45,727	2,492	528.24	118,655	5,129
	ヒノキ	1,286.71	79,503	7,629	2,374.90	222,161	16,286	4,952.00	646,878	37,498	8,068.96	1,375,198	59,091
	マツ				0.09	10	1	98.63	5,960	337	0.06	3	0
	他 針	0.14	5	0	0.03	3	0	1.27	162	9	8.75	1,096	50
	人 針 計	1,355.63	86,891	8,277	2,430.62	229,621	16,807	5,343.44	698,727	40,336	8,606.01	1,494,952	64,270
	その他広	177.99	6,870	415	312.25	14,649	551	214.30	11,347	341	175.26	10,241	196
	クヌギ	24.10	1,283	67	7.50	493	18	19.99	1,650	37	65.89	6,322	103
	人 広 計	202.09	8,153	482	319.75	15,142	569	234.29	12,996	378	241.15	16,563	299
	人工林計	1,557.72	95,044	8,759	2,750.37	244,763	17,376	5,577.73	711,724	40,714	8,847.16	1,511,515	64,569
天 然 林	スギ						0.31	58	3				
	ヒノキ												
	マツ	319.26	7,168	560				15.35	2,346	119	119.49	13,292	576
	他 針	25.04	1,082	91	0.36	35	3	5.45	458	29	5.67	793	40
	天 針 計	344.30	8,250	651	0.36	35	3	21.11	2,863	151	125.16	14,085	616
	その他広	189.75	6,028	413	315.50	15,530	546	1,922.67	98,787	2,862	3,030.36	180,280	3,462
	クヌギ				0.04	2	0	9.72	722	17	54.76	4,717	77
	天 広 計	189.75	6,028	413	315.54	15,531	546	1,932.39	99,509	2,879	3,085.12	184,996	3,539
	天然林計	534.05	14,278	1,063	315.90	15,566	549	1,953.50	102,372	3,029	3,210.28	199,082	4,155
計	スギ	68.78	7,383	647	55.60	7,447	520	291.85	45,785	2,495	528.24	118,655	5,129
	ヒノキ	1,286.71	79,503	7,629	2,374.90	222,161	16,286	4,952.00	646,878	37,498	8,068.96	1,375,198	59,091
	マツ	319.26	7,168	560	0.09	10	1	113.98	8,306	456	119.55	13,295	576
	他 針	25.18	1,087	91	0.39	37	3	6.72	621	38	14.42	1,890	90
	針葉樹計	1,699.93	95,141	8,928	2,430.98	229,655	16,809	5,364.55	701,590	40,487	8,731.17	1,509,037	64,885
	その他広	367.74	12,899	828	627.75	30,179	1,097	2,136.97	110,134	3,202	3,205.62	190,521	3,658
	クヌギ	24.10	1,283	67	7.54	495	18	29.71	2,371	54	120.65	11,038	181
	広葉樹計	391.84	14,182	895	635.29	30,674	1,115	2,166.68	112,505	3,256	3,326.27	201,559	3,838
	立木地計	2,091.77	109,322	9,822	3,066.27	260,329	17,925	7,531.23	814,095	43,743	12,057.44	1,710,597	68,724

単位 面積:ha 材積:m3

区 分	8 齢 級			9 齢 級			10 齢 級			11 齢 級			
	面 積	材 積	成 長 量	面 積	材 積	成 長 量	面 積	材 積	成 長 量	面 積	材 積	成 長 量	
人 工 林	スギ	999.29	271,684	8,733	1,447.82	448,013	10,694	3,650.70	1,272,515	20,944	7,198.38	2,657,887	33,500
	ヒノキ	14,840.66	3,026,479	99,732	16,734.00	4,025,374	91,679	17,424.42	4,671,358	73,172	18,851.33	5,278,620	59,884
	マツ	0.36	82	3	2.50	550	13	8.39	1,733	30	2,439.42	647,946	9,853
	他 針	5.70	815	32	0.63	121	3			7.99	1,871	18	
	人 針 計	15,846.01	3,299,060	108,499	18,184.95	4,474,057	102,388	21,083.51	5,945,606	94,146	28,497.12	8,586,323	103,255
	その他広	135.31	9,173	136	65.31	4,287	46	42.98	3,017	16	77.25	5,554	14
	クヌギ	31.13	3,267	39	9.91	1,055	10	2.27	275	2	1.89	204	1
	人 広 計	166.44	12,440	175	75.22	5,341	56	45.25	3,293	17	79.14	5,758	15
	人工林計	16,012.45	3,311,500	108,674	18,260.17	4,479,399	102,444	21,128.76	5,948,898	94,163	28,576.26	8,592,081	103,270
天 然 林	スギ	0.58	69	3	0.15	47	2	0.65	126	2	1.24	474	6
	ヒノキ												
	マツ	11,477.41	1,203,557	47,252	73.04	6,705	169	35.40	4,551	85	3,089.82	969,393	10,682
	他 針	432.97	64,584	2,630	9.84	1,783	48	31.81	7,046	159	47.78	11,440	158
	天 針 計	11,910.96	1,268,209	49,885	83.03	8,535	219	67.86	11,724	246	3,138.84	981,307	10,846
	その他広	19,363.38	1,166,968	24,479	5,540.01	382,049	3,161	10,608.12	768,767	3,823	37,351.79	2,640,421	9,491
	クヌギ	64.99	6,288	79	45.86	4,600	42	80.71	8,098	43	234.35	23,771	92
	天 広 計	19,428.37	1,173,256	24,558	5,585.87	386,649	3,203	10,688.83	776,865	3,866	37,586.14	2,664,192	9,583
	天然林計	31,339.33	2,441,465	74,442	5,668.90	395,184	3,422	10,756.69	788,589	4,112	40,724.98	3,645,499	20,429
計	スギ	999.87	271,753	8,736	1,447.97	448,060	10,695	3,651.35	1,272,641	20,947	7,199.62	2,658,360	33,505
	ヒノキ	14,840.66	3,026,479	99,732	16,734.00	4,025,374	91,679	17,424.42	4,671,358	73,172	18,851.33	5,278,620	59,884
	マツ	11,477.77	1,203,639	47,254	75.54	7,255	182	43.79	6,284	115	5,529.24	1,617,339	20,535
	他 針	438.67	65,399	2,662	10.47	1,904	51	31.81	7,046	159	55.77	13,311	176
	針葉樹計	27,756.97	4,567,269	158,383	18,267.98	4,482,592	102,607	21,151.37	5,957,329	94,392	31,635.96	9,567,630	114,101
	その他広	19,498.69	1,176,141	24,615	5,605.32	386,336	3,206	10,651.10	771,785	3,839	37,429.04	2,645,975	9,505
	クヌギ	96.12	9,555	118	55.77	5,655	52	82.98	8,373	45	236.24	23,975	93
	広葉樹計	19,594.81	1,185,696	24,733	5,661.09	391,991	3,259	10,734.08	780,158	3,883	37,665.28	2,669,950	9,598
立木地計	47,351.78	5,752,965	183,116	23,929.07	4,874,583	105,866	31,885.45	6,737,487	98,275	69,301.24	12,237,580	123,698	

単位 面積:ha 材積:m3

区 分	12 齡 級			13 齡 級			14 齡 級			15 齡 級			
	面 積	材 積	成 長 量	面 積	材 積	成 長 量	面 積	材 積	成 長 量	面 積	材 積	成 長 量	
人 工 林	スギ	6,408.50	2,532,251	20,784	6,824.41	2,785,548	15,130	4,062.19	1,688,413	6,090	1,294.57	546,044	1,532
	ヒノキ	11,599.60	3,419,417	23,860	11,062.05	3,370,090	15,657	5,133.32	1,581,721	4,674	1,254.84	391,230	871
	マツ	116.38	34,744	244	141.70	45,456	208	156.69	47,910	129	10.74	2,857	5
	他 針	4.73	1,260	13	0.47	116	1						
	人 針 計	18,129.21	5,987,671	44,902	18,028.63	6,201,210	30,995	9,352.20	3,318,043	10,893	2,560.15	940,131	2,407
	その他広	70.32	5,575	13	98.50	7,232	9	40.61	3,035	6	18.58	1,567	2
	クヌギ	2.35	289	1	6.31	635	1	8.80	922	1	4.30	468	0
	人 広 計	72.67	5,864	13	104.81	7,867	11	49.41	3,957	7	22.88	2,035	3
	人工林計	18,201.88	5,993,535	44,915	18,133.44	6,209,077	31,006	9,401.61	3,322,000	10,899	2,583.03	942,166	2,410
天 然 林	スギ	0.48	181	1	3.84	1,509	8	1.39	602	2	0.02	8	0
	ヒノキ												
	マツ	3,024.96	732,768	8,081	98.59	19,974	190	161.35	31,882	162	49.93	9,983	61
	他 針	489.01	113,983	877	2.42	645	3	2.57	778	3	1.27	314	1
	天 針 計	3,514.45	846,932	8,959	104.85	22,129	201	165.31	33,262	167	51.22	10,305	62
	その他広	35,569.28	2,612,519	5,990	26,418.61	2,019,992	2,670	24,422.56	1,869,836	3,152	14,342.30	1,115,448	1,827
	クヌギ	551.37	56,366	139	900.63	94,008	114	699.01	72,819	87	596.25	62,265	86
	天 広 計	36,120.65	2,668,885	6,129	27,319.24	2,114,000	2,784	25,121.57	1,942,655	3,239	14,938.55	1,177,713	1,913
	天然林計	39,635.10	3,515,817	15,089	27,424.09	2,136,129	2,984	25,286.88	1,975,917	3,406	14,989.77	1,188,018	1,975
計	スギ	6,408.98	2,532,431	20,785	6,828.25	2,787,057	15,137	4,063.58	1,689,014	6,092	1,294.59	546,052	1,532
	ヒノキ	11,599.60	3,419,417	23,860	11,062.05	3,370,090	15,657	5,133.32	1,581,721	4,674	1,254.84	391,230	871
	マツ	3,141.34	767,512	8,325	240.29	65,430	398	318.04	79,792	291	60.67	12,840	66
	他 針	493.74	115,243	890	2.89	761	4	2.57	778	3	1.27	314	1
	針葉樹計	21,643.66	6,834,603	53,861	18,133.48	6,223,339	31,196	9,517.51	3,351,305	11,060	2,611.37	950,436	2,469
	その他広	35,639.60	2,618,094	6,003	26,517.11	2,027,224	2,679	24,463.17	1,872,870	3,158	14,360.88	1,117,015	1,829
	クヌギ	553.72	56,654	140	906.94	94,643	115	707.81	73,741	88	600.55	62,733	86
	広葉樹計	36,193.32	2,674,749	6,143	27,424.05	2,121,867	2,794	25,170.98	1,946,611	3,246	14,961.43	1,179,748	1,915
立木地計	57,836.98	9,509,352	60,004	45,557.53	8,345,206	33,990	34,688.49	5,297,916	14,305	17,572.80	2,130,184	4,384	

単位 面積:ha 材積:m3

区 分	16 齢 級			17 齢 級			18 齢 級			19 齢 級			
	面 積	材 積	成 長 量	面 積	材 積	成 長 量	面 積	材 積	成 長 量	面 積	材 積	成 長 量	
人 工 林	スギ	1,273.06	531,562	1,537	860.18	360,329	1,061	431.44	177,756	512	370.38	152,123	456
	ヒノキ	2,475.92	741,050	1,595	1,167.96	360,087	811	1,234.83	363,562	875	593.97	182,196	447
	マツ	91.56	23,583	76	22.00	7,806	17	11.68	3,515	11	7.83	2,305	7
	他 針												
	人 針 計	3,840.54	1,296,194	3,208	2,050.14	728,222	1,889	1,677.95	544,834	1,398	972.18	336,624	909
	その他広	13.23	1,201	2	10.31	792	1	1.11	102	0	0.39	31	0
	クヌギ	2.02	251	0	0.53	53	0	0.41	50	0	0.04	3	0
	人 広 計	15.25	1,452	2	10.84	845	1	1.52	152	0	0.43	34	0
	人工林計	3,855.79	1,297,646	3,210	2,060.98	729,066	1,890	1,679.47	544,987	1,399	972.61	336,658	909
天 然 林	スギ				0.82	364	1				0.29	112	0
	ヒノキ												
	マツ	2,469.75	888,486	1,976	2,388.36	636,801	2,062	3,700.98	884,770	5,309	44.08	8,170	22
	他 針	23.76	6,105	8	499.54	117,660	150	24.54	6,729	30	0.42	143	0
	天 針 計	2,493.51	894,592	1,985	2,888.72	754,825	2,213	3,725.52	891,499	5,339	44.79	8,425	22
	その他広	19,276.02	1,481,299	2,367	14,996.43	1,119,898	872	7,903.36	590,439	1,001	1,126.62	92,608	160
	クヌギ	280.91	28,289	39	87.86	8,563	13	25.92	2,633	4	7.92	766	1
	天 広 計	19,556.93	1,509,588	2,406	15,084.29	1,128,461	884	7,929.28	593,071	1,006	1,134.54	93,374	161
	天然林計	22,050.44	2,404,179	4,391	17,973.01	1,883,286	3,098	11,654.80	1,484,570	6,345	1,179.33	101,799	183
計	スギ	1,273.06	531,562	1,537	861.00	360,693	1,062	431.44	177,756	512	370.67	152,235	456
	ヒノキ	2,475.92	741,050	1,595	1,167.96	360,087	811	1,234.83	363,562	875	593.97	182,196	447
	マツ	2,561.31	912,069	2,052	2,410.36	644,607	2,079	3,712.66	888,285	5,320	51.91	10,475	28
	他 針	23.76	6,105	8	499.54	117,660	150	24.54	6,729	30	0.42	143	0
	針葉樹計	6,334.05	2,190,786	5,192	4,938.86	1,483,047	4,102	5,403.47	1,436,333	6,737	1,016.97	345,049	932
	その他広	19,289.25	1,482,501	2,369	15,006.74	1,120,690	872	7,904.47	590,541	1,002	1,127.01	92,639	160
	クヌギ	282.93	28,539	39	88.39	8,615	13	26.33	2,683	4	7.96	769	1
	広葉樹計	19,572.18	1,511,040	2,408	15,095.13	1,129,305	885	7,930.80	593,224	1,006	1,134.97	93,408	161
立木地計	25,906.23	3,701,826	7,600	20,033.99	2,612,352	4,987	13,334.27	2,029,557	7,743	2,151.94	438,457	1,093	

単位 面積:ha 材積:m3

区 分	20 齡 級			21 齡 級 以 上			
	面 積	材 積	成 長 量	面 積	材 積	成 長 量	
人 工 林	ス ギ	364.99	148,121	446	982.44	392,886	1,168
	ヒノキ	471.27	144,033	325	1,201.21	354,096	801
	マ ツ	3.25	884	3	6.71	1,638	4
	他 針	0.24	67	0	1.98	642	3
	人 針 計	839.75	293,104	774	2,192.34	749,263	1,975
	その他広	0.60	41		2.69	205	0
	クヌギ	0.06	6	0	0.06	7	0
	人 広 計	0.66	47	0	2.75	212	0
	人工林計	840.41	293,151	774	2,195.09	749,475	1,976
	天 然 林	ス ギ	5.61	2,274	7	148.20	58,898
ヒノキ							
マ ツ		62.25	10,734	25	914.80	229,902	632
他 針		0.59	186	1	120.82	28,178	44
天 針 計		68.45	13,194	33	1,183.82	316,978	810
その他広		608.41	46,069	72	4,781.82	357,615	317
クヌギ		3.08	304	1	2.40	235	0
天 広 計		611.49	46,374	73	4,784.22	357,850	317
天然林計		679.94	59,568	105	5,968.04	674,827	1,127
計	ス ギ	370.60	150,395	453	1,130.64	451,784	1,302
	ヒノキ	471.27	144,033	325	1,201.21	354,096	801
	マ ツ	65.50	11,617	29	921.51	231,540	636
	他 針	0.83	254	1	122.80	28,820	46
	針葉樹計	908.20	306,299	807	3,376.16	1,066,241	2,785
	その他広	609.01	46,110	72	4,784.51	357,820	317
	クヌギ	3.14	311	1	2.46	242	0
	広葉樹計	612.15	46,421	73	4,786.97	358,062	317
立木地計	1,520.35	352,719	880	8,163.13	1,424,303	3,103	

表－6 市町村別地域森林計画対象民有林森林資源構成表

単位 面積:ha 材積:m3

市町村		岡 山 市											
		計			(旧岡山市)			(旧御津町)			(旧建部町)		
区	分	面積	材積	成長量	面積	材積	成長量	面積	材積	成長量	面積	材積	成長量
人工林	スギ	232.41	82,093	890	21.72	6,818	61	103.80	37,686	460	89.30	32,864	319
	ヒノキ	3,933.04	887,434	21,022	600.46	129,366	3,150	1,757.65	446,185	11,070	1,510.55	298,542	6,528
	マツ	218.02	43,200	870	80.04	10,948	220	23.97	5,047	108	109.19	26,750	533
	他針	6.41	1,239	31	3.90	629	23				2.51	610	8
	人針計	4,389.88	1,013,966	22,813	706.12	147,761	3,454	1,885.42	488,918	11,638	1,711.55	358,765	7,388
	その他広	93.44	4,647	146	35.38	1,768	41	35.86	1,994	70	20.28	767	33
	クヌギ	8.21	443	20	2.67	175	4	2.16	150	2	3.38	118	13
	人広計	101.65	5,091	166	38.05	1,943	45	38.02	2,145	72	23.66	885	47
	人工林計	4,491.53	1,019,057	22,978	744.17	149,703	3,499	1,923.44	491,063	11,710	1,735.21	359,651	7,435
天然林	スギ												
	ヒノキ												
	マツ	2,081.30	423,543	6,539	1,468.80	260,251	4,647	211.95	49,167	608	363.30	106,545	1,182
	他針	130.15	24,900	568	117.34	21,766	536	1.74	559	4	1.74	457	4
	天針計	2,211.45	448,442	7,107	1,586.14	282,017	5,183	213.69	49,727	612	365.04	107,002	1,185
	その他広	23,424.60	1,594,000	8,292	12,137.40	802,769	5,432	4,926.40	368,300	1,373	3,763.42	250,898	907
	クヌギ	309.56	23,009	48	164.86	12,633	26				22.33	1,629	4
	天広計	23,734.16	1,617,009	8,340	12,302.26	815,403	5,458	4,926.40	368,300	1,373	3,785.75	252,527	911
	天然林計	25,945.61	2,065,452	15,447	13,888.40	1,097,419	10,641	5,140.09	418,026	1,985	4,150.79	359,529	2,097
計	スギ	232.41	82,093	890	21.72	6,818	61	103.80	37,686	460	89.30	32,864	319
	ヒノキ	3,933.04	887,434	21,022	600.46	129,366	3,150	1,757.65	446,185	11,070	1,510.55	298,542	6,528
	マツ	2,299.32	466,742	7,409	1,548.84	271,198	4,868	235.92	54,214	717	472.49	133,296	1,714
	他針	136.56	26,139	599	121.24	22,395	559	1.74	559	4	4.25	1,066	11
	針葉樹計	6,601.33	1,462,409	29,920	2,292.26	429,777	8,638	2,099.11	538,645	12,250	2,076.59	465,767	8,573
	その他広	23,518.04	1,598,648	8,438	12,172.78	804,537	5,473	4,962.26	370,294	1,442	3,783.70	251,665	941
	クヌギ	317.77	23,452	68	167.53	12,808	30	2.16	150	2	25.71	1,747	17
	広葉樹計	23,835.81	1,622,100	8,506	12,340.31	817,345	5,503	4,964.42	370,444	1,445	3,809.41	253,412	958
立木地計	30,437.14	3,084,508	38,425	14,632.57	1,247,122	14,141	7,063.53	909,089	13,694	5,886.00	719,180	9,531	
竹林	1,009.02			574.78			163.53			135.28			
伐跡	45.16			17.98			3.61			21.09			
未立木地	818.71			461.51			195.95			97.34			
更新困難地	10.71			6.20			1.30			3.21			
合計	32,320.74	3,084,508	38,425	15,693.04	1,247,122	14,141	7,427.92	909,089	13,694	6,142.92	719,180	9,531	

単位 面積:ha 材積:m3

市町村	岡 山 市						玉 野 市			瀬 戸 内 市			
	(旧瀬戸町)			(旧灘崎町)						計			
区 分	面 積	材 積	成 長 量	面 積	材 積	成 長 量	面 積	材 積	成 長 量	面 積	材 積	成 長 量	
人 工 林	スギ	12.48	3,454	41	5.11	1,271	10	7.59	1,096	27	2.16	552	4
	ヒノキ	49.19	9,928	213	15.19	3,414	61	140.60	25,010	796	351.61	59,362	1,971
	マツ	4.82	455	9				37.32	3,218	73	12.63	1,930	27
	他 針							1.41	159	8	1.20	200	4
	人針計	66.49	13,837	262	20.30	4,685	70	186.92	29,483	905	367.60	62,044	2,005
	その他広	1.20	71	1	0.72	47	1	214.24	10,323	255	24.60	1,090	34
	クヌギ							9.03	321	20	0.23	10	0
	人広計	1.20	71	1	0.72	47	1	223.27	10,644	275	24.83	1,101	34
	人工林計	67.69	13,908	263	21.02	4,732	71	410.19	40,127	1,180	392.43	63,145	2,040
天 然 林	スギ							0.58	69	3			
	ヒノキ												
	マツ	33.47	6,698	89	3.78	881	12	399.95	23,282	797	1,084.72	107,317	4,259
	他 針	9.33	2,118	25				4.46	740	30	389.73	57,554	2,282
	天針計	42.80	8,816	114	3.78	881	12	404.99	24,091	830	1,474.45	164,871	6,541
	その他広	1,887.97	124,165	457	709.41	47,868	123	4,398.23	279,488	2,613	2,914.85	178,230	2,123
	クヌギ	94.55	6,665	16	27.82	2,082	3	11.06	838	2	77.82	5,486	8
	天広計	1,982.52	130,830	473	737.23	49,950	125	4,409.29	280,326	2,614	2,992.67	183,716	2,131
	天然林計	2,025.32	139,646	587	741.01	50,831	137	4,814.28	304,417	3,444	4,467.12	348,586	8,671
計	スギ	12.48	3,454	41	5.11	1,271	10	8.17	1,165	30	2.16	552	4
	ヒノキ	49.19	9,928	213	15.19	3,414	61	140.60	25,010	796	351.61	59,362	1,971
	マツ	38.29	7,153	98	3.78	881	12	437.27	26,500	870	1,097.35	109,247	4,286
	他 針	9.33	2,118	25				5.87	899	38	390.93	57,754	2,286
	針葉樹計	109.29	22,653	377	24.08	5,566	82	591.91	53,574	1,735	1,842.05	226,915	8,546
	その他広	1,889.17	124,237	458	710.13	47,915	123	4,612.47	289,811	2,868	2,939.45	179,320	2,157
	クヌギ	94.55	6,665	16	27.82	2,082	3	20.09	1,159	21	78.05	5,496	8
	広葉樹計	1,983.72	130,901	474	737.95	49,997	126	4,632.56	290,970	2,890	3,017.50	184,816	2,165
立木地計	2,093.01	153,554	851	762.03	55,563	208	5,224.47	344,544	4,625	4,859.55	411,731	10,711	
竹 林	65.65			69.78			101.87			150.60			
伐 跡	2.48						0.07			0.20			
未立木地	57.69			6.22			498.70			98.58			
更新困難地							11.72			26.37			
合 計	2,218.83	153,554	851	838.03	55,563	208	5,836.83	344,544	4,625	5,135.30	411,731	10,711	

単位 面積:ha 材積:m3

市町村		瀬戸内市									吉備中央町		
		(旧牛窓町)			(旧邑久町)			(旧長船町)			計		
区分		面積	材積	成長量	面積	材積	成長量	面積	材積	成長量	面積	材積	成長量
人工林	スギ	0.26	41	1	1.24	267	2	0.66	244	1	313.38	111,194	959
	ヒノキ	52.22	9,137	285	235.41	39,636	1,316	63.98	10,589	370	4,055.43	983,225	17,854
	マツ				12.60	1,924	27	0.03	6	0	129.22	21,220	402
	他針	0.20	14	1	1.00	186	3				0.15	56	1
	人針計	52.68	9,192	286	250.25	42,013	1,348	64.67	10,838	371	4,498.18	1,115,695	19,215
	その他広	8.28	352	12	11.99	495	17	4.33	243	5	40.36	1,709	62
	クヌギ	0.23	10	0							1.78	70	4
	人広計	8.51	362	12	11.99	495	17	4.33	243	5	42.14	1,779	66
	人工林計	61.19	9,555	299	262.24	42,509	1,365	69.00	11,081	376	4,540.32	1,117,474	19,282
天然林	スギ										0.19	46	0
	ヒノキ												
	マツ	243.22	27,208	1,101	578.66	48,929	1,889	262.84	31,180	1,269	4,299.86	869,778	11,305
	他針	57.49	8,139	311	214.01	31,614	1,232	118.23	17,800	740	7.03	1,222	18
	天針計	300.71	35,347	1,411	792.67	80,543	3,121	381.07	48,981	2,008	4,307.08	871,047	11,324
	その他広	505.79	29,523	410	1,602.53	97,218	1,123	806.53	51,489	589	8,619.86	649,492	2,465
	クヌギ	13.92	886	4	63.82	4,594	4	0.08	5		69.80	6,323	26
	天広計	519.71	30,409	415	1,666.35	101,812	1,127	806.61	51,494	589	8,689.66	655,815	2,492
天然林計	820.42	65,757	1,826	2,459.02	182,355	4,248	1,187.68	100,475	2,597	12,996.74	1,526,862	13,815	
計	スギ	0.26	41	1	1.24	267	2	0.66	244	1	313.57	111,240	959
	ヒノキ	52.22	9,137	285	235.41	39,636	1,316	63.98	10,589	370	4,055.43	983,225	17,854
	マツ	243.22	27,208	1,101	591.26	50,853	1,916	262.87	31,186	1,269	4,429.08	890,998	11,708
	他針	57.69	8,153	311	215.01	31,800	1,235	118.23	17,800	740	7.18	1,279	19
	針葉樹計	353.39	44,540	1,698	1,042.92	122,556	4,469	445.74	59,819	2,380	8,805.26	1,986,742	30,539
	その他広	514.07	29,875	422	1,614.52	97,713	1,140	810.86	51,732	594	8,660.22	651,201	2,528
	クヌギ	14.15	896	5	63.82	4,594	4	0.08	5		71.58	6,393	30
	広葉樹計	528.22	30,772	427	1,678.34	102,308	1,144	810.94	51,737	594	8,731.80	657,593	2,558
立木地計	881.61	75,311	2,125	2,721.26	224,864	5,612	1,256.68	111,556	2,974	17,537.06	2,644,335	33,097	
竹林	28.41			77.63			44.56			197.08			
伐跡							0.20			11.65			
未立木地	22.98			32.85			42.75			204.50			
更新困難地				26.33			0.04			1.11			
合計	933.00	75,311	2,125	2,858.07	224,864	5,612	1,344.23	111,556	2,974	17,951.40	2,644,335	33,097	

単位 面積:ha 材積:m3

市町村		吉備中央町						備前県民局(岡山地域)計			備前市計		
		(旧加茂川町)			(旧賀陽町)								
区分		面積	材積	成長量	面積	材積	成長量	面積	材積	成長量	面積	材積	成長量
人工林	スギ	271.06	102,047	842	42.32	9,146	116	555.54	194,935	1,880	99.16	31,393	297
	ヒノキ	2,405.53	691,842	11,992	1,649.90	291,383	5,862	8,480.68	1,955,032	41,643	2,006.36	442,024	10,948
	マツ	71.26	14,492	304	57.96	6,728	99	397.19	69,567	1,373	16.16	1,891	60
	他針	0.15	56	1				9.17	1,655	43	10.98	1,407	47
	人針計	2,748.00	808,438	13,139	1,750.18	307,257	6,077	9,442.58	2,221,188	44,938	2,132.66	476,715	11,352
	その他広	30.32	944	57	10.04	765	6	372.64	17,769	498	165.44	8,681	162
	クヌギ	1.60	56	4	0.18	15	0	19.25	844	44	0.04	3	
	人広計	31.92	999	61	10.22	779	6	391.89	18,614	542	165.48	8,685	162
	人工林計	2,779.92	809,437	13,199	1,760.40	308,037	6,082	9,834.47	2,239,802	45,480	2,298.14	485,399	11,514
天然林	スギ				0.19	46	0	0.77	115	3			
	ヒノキ												
	マツ	1,425.84	388,796	4,155	2,874.02	480,982	7,151	7,865.83	1,423,921	22,900	3,914.19	339,136	11,971
	他針	0.14	58	0	6.89	1,165	18	531.37	84,415	2,899	6.34	1,834	14
	天針計	1,425.98	388,854	4,155	2,881.10	482,193	7,168	8,397.97	1,508,451	25,801	3,920.53	340,971	11,985
	その他広	5,124.31	413,158	1,196	3,495.55	236,334	1,270	39,357.54	2,701,210	15,493	12,474.68	778,249	8,679
	クヌギ	1.17	89		68.63	6,234	26	468.24	35,655	84	0.31	22	0
	天然林計	6,551.46	802,100	5,351	6,445.28	724,761	8,465	48,223.75	4,245,316	41,378	16,395.52	1,119,242	20,663
計	スギ	271.06	102,047	842	42.51	9,193	116	556.31	195,051	1,883	99.16	31,393	297
	ヒノキ	2,405.53	691,842	11,992	1,649.90	291,383	5,862	8,480.68	1,955,032	41,643	2,006.36	442,024	10,948
	マツ	1,497.10	403,288	4,459	2,931.98	487,710	7,249	8,263.02	1,493,488	24,273	3,930.35	341,027	12,031
	他針	0.29	114	1	6.89	1,165	18	540.54	86,070	2,942	17.32	3,241	61
	針葉樹計	4,173.98	1,197,291	17,294	4,631.28	789,451	13,245	17,840.55	3,729,639	70,740	6,053.19	817,685	23,337
	その他広	5,154.63	414,102	1,252	3,505.59	237,099	1,275	39,730.18	2,718,979	15,990	12,640.12	786,930	8,841
	クヌギ	2.77	144	4	68.81	6,248	26	487.49	36,500	128	0.35	25	0
	広葉樹計	5,157.40	414,246	1,256	3,574.40	243,347	1,302	40,217.67	2,755,479	16,118	12,640.47	786,956	8,841
立木地計	9,331.38	1,611,537	18,550	8,205.68	1,032,798	14,547	58,058.22	6,485,119	86,858	18,693.66	1,604,641	32,177	
竹林	131.18			65.90			1,458.57			94.42			
伐跡	7.59			4.06			57.08			12.44			
未立木地	113.98			90.52			1,620.49			205.96			
更新困難地	0.46			0.65			49.91			22.04			
合計	9,584.59	1,611,537	18,550	8,366.81	1,032,798	14,547	61,244.27	6,485,119	86,858	19,028.52	1,604,641	32,177	

単位 面積:ha 材積:m3

市町村		備前市									赤磐市		
		(旧備前市)			(旧日生町)			(旧吉永町)			計		
区分		面積	材積	成長量	面積	材積	成長量	面積	材積	成長量	面積	材積	成長量
人工林	スギ	21.50	6,721	61	0.03	6	0	77.63	24,667	236	59.75	19,853	240
	ヒノキ	282.01	60,148	1,380	49.34	7,386	298	1,675.01	374,490	9,270	1,837.86	368,774	10,681
	マツ	9.42	624	32	0.41	41	0	6.33	1,227	28	50.04	5,598	143
	他針	7.59	919	36	1.20	245	9	2.19	243	1	2.28	753	5
	人針計	320.52	68,411	1,509	50.98	7,677	307	1,761.16	400,626	9,535	1,949.93	394,978	11,069
	その他広	126.05	6,772	109	18.29	887	20	21.10	1,022	32	51.43	2,491	74
	クヌギ	0.04	3								1.94	120	3
	人広計	126.09	6,775	109	18.29	887	20	21.10	1,022	32	53.37	2,611	77
	人工林計	446.61	75,186	1,619	69.27	8,565	327	1,782.26	401,648	9,567	2,003.30	397,590	11,146
天然林	スギ										0.46	150	2
	ヒノキ												
	マツ	2,683.30	226,939	8,059	579.38	37,045	1,266	651.51	75,152	2,646	2,427.99	324,359	12,469
	他針	1.59	239	6				4.75	1,595	8	1.69	319	13
	天針計	2,684.89	227,178	8,065	579.38	37,045	1,266	656.26	76,748	2,654	2,430.14	324,829	12,484
	その他広	6,374.84	379,321	4,801	1,403.65	79,410	1,407	4,696.19	319,518	2,470	7,588.66	501,585	5,633
	クヌギ	0.12	9		0.19	13	0				53.88	4,018	10
	天広計	6,374.96	379,331	4,801	1,403.84	79,423	1,407	4,696.19	319,518	2,470	7,642.54	505,603	5,644
	天然林計	9,059.85	606,509	12,866	1,983.22	116,468	2,673	5,352.45	396,266	5,124	10,072.68	830,433	18,127
計	スギ	21.50	6,721	61	0.03	6	0	77.63	24,667	236	60.21	20,003	242
	ヒノキ	282.01	60,148	1,380	49.34	7,386	298	1,675.01	374,490	9,270	1,837.86	368,774	10,681
	マツ	2,692.72	227,563	8,091	579.79	37,085	1,266	657.84	76,379	2,674	2,478.03	329,958	12,612
	他針	9.18	1,158	43	1.20	245	9	6.94	1,839	9	3.97	1,073	17
	針葉樹計	3,005.41	295,589	9,575	630.36	44,722	1,573	2,417.42	477,374	12,189	4,380.07	719,808	23,553
	その他広	6,500.89	386,094	4,911	1,421.94	80,297	1,428	4,717.29	320,540	2,502	7,640.09	504,076	5,707
	クヌギ	0.16	12		0.19	13	0				55.82	4,138	13
	広葉樹計	6,501.05	386,106	4,911	1,422.13	80,310	1,428	4,717.29	320,540	2,502	7,695.91	508,215	5,721
立木地計	9,506.46	681,695	14,485	2,052.49	125,032	3,001	7,134.71	797,914	14,691	12,075.98	1,228,022	29,273	
竹林	50.66			8.60			35.16			292.69			
伐跡	1.24			0.97			10.23			22.91			
未立木地	90.22			57.36			58.38			254.14			
更新困難地	3.95			9.82			8.27			2.23			
合計	9,652.53	681,695	14,485	2,129.24	125,032	3,001	7,246.75	797,914	14,691	12,647.95	1,228,022	29,273	

単位 面積:ha 材積:m3

市町村		赤 磐 市											
		(旧山陽町)			(旧赤坂町)			(旧熊山町)			(旧吉井町)		
区 分		面 積	材 積	成長量	面 積	材 積	成長量	面 積	材 積	成長量	面 積	材 積	成長量
人 工 林	スギ	2.16	553	6	2.75	773	7	3.40	791	5	51.44	17,735	222
	ヒノキ	162.36	34,406	1,063	369.86	79,388	2,457	41.08	7,565	220	1,264.56	247,415	6,942
	マツ				2.76	464	10	5.43	636	15	41.85	4,497	117
	他針	0.96	299	3							1.32	455	2
	人針計	165.48	35,258	1,072	375.37	80,626	2,474	49.91	8,993	240	1,359.17	270,102	7,283
	その他広	3.68	243	1	12.56	679	18	3.68	214	3	31.51	1,355	52
	クヌギ										1.94	120	3
	人広計	3.68	243	1	12.56	679	18	3.68	214	3	33.45	1,475	55
	人工林計	169.16	35,500	1,074	387.93	81,305	2,493	53.59	9,207	242	1,392.62	271,577	7,338
天 然 林	スギ										0.46	150	2
	ヒノキ												
	マツ	324.17	41,753	1,677	450.27	53,554	2,124	741.07	86,049	3,429	912.48	143,004	5,239
	他針				0.06	17	0				1.63	302	12
	天針計	324.17	41,753	1,677	450.33	53,571	2,124	741.07	86,049	3,429	914.57	143,457	5,254
	その他広	749.47	50,764	471	1,655.63	110,350	1,316	1,559.37	93,326	1,368	3,624.19	247,145	2,479
	クヌギ	2.49	197	0	6.90	562	1	12.09	872	2	32.40	2,387	7
	天然林計	1,076.13	92,714	2,147	2,112.86	164,482	3,441	2,312.53	180,246	4,799	4,571.16	392,990	7,739
計	スギ	2.16	553	6	2.75	773	7	3.40	791	5	51.90	17,885	224
	ヒノキ	162.36	34,406	1,063	369.86	79,388	2,457	41.08	7,565	220	1,264.56	247,415	6,942
	マツ	324.17	41,753	1,677	453.03	54,018	2,134	746.50	86,685	3,444	954.33	147,502	5,356
	他針	0.96	299	3	0.06	17	0				2.95	757	14
	針葉樹計	489.65	77,010	2,749	825.70	134,196	4,598	790.98	95,042	3,669	2,273.74	413,559	12,537
	その他広	753.15	51,007	472	1,668.19	111,029	1,334	1,563.05	93,540	1,370	3,655.70	248,501	2,531
	クヌギ	2.49	197	0	6.90	562	1	12.09	872	2	34.34	2,508	10
	広葉樹計	755.64	51,204	472	1,675.09	111,591	1,336	1,575.14	94,412	1,373	3,690.04	251,008	2,540
立木地計	1,245.29	128,214	3,221	2,500.79	245,787	5,934	2,366.12	189,453	5,042	5,963.78	664,567	15,077	
竹林	44.28			75.89			64.52			108.00			
伐跡	0.74			1.73			4.09			16.35			
未立木地	59.69			41.24			74.69			78.52			
更新困難地							1.36			0.87			
合計	1,350.00	128,214	3,221	2,619.65	245,787	5,934	2,510.78	189,453	5,042	6,167.52	664,567	15,077	

単位 面積:ha 材積:m3

市町村		和 気 町									備前県民局(東備地域) 計		
		計			(旧佐伯町)			(旧和気町)					
区 分		面積	材 積	成長量	面積	材 積	成長量	面積	材 積	成長量	面積	材 積	成長量
人 工 林	スギ	26.00	7,242	85	10.05	2,925	29	15.95	4,317	56	184.91	58,488	622
	ヒノキ	658.48	143,406	3,942	334.75	76,968	2,318	323.73	66,438	1,624	4,502.70	954,204	25,571
	マツ	7.11	696	22	3.64	466	13	3.47	230	9	73.31	8,185	225
	他 針										13.26	2,160	51
	人針計	691.59	151,344	4,049	348.44	80,359	2,360	343.15	70,985	1,689	4,774.18	1,023,037	26,470
	その他広	40.24	2,127	57	8.37	454	15	31.87	1,673	43	257.11	13,300	293
	クヌギ										1.98	123	3
	人広計	40.24	2,127	57	8.37	454	15	31.87	1,673	43	259.09	13,423	296
	人工林計	731.83	153,471	4,106	356.81	80,814	2,375	375.02	72,657	1,732	5,033.27	1,036,460	26,766
天 然 林	スギ										0.46	150	2
	ヒノキ												
	マツ	2,296.13	245,340	8,572	767.12	101,932	3,596	1,529.01	143,408	4,977	8,638.31	908,836	33,012
	他 針	14.09	2,700	96	0.53	75	3	13.56	2,624	93	22.12	4,853	123
	天針計	2,310.22	248,040	8,669	767.65	102,007	3,599	1,542.57	146,033	5,070	8,660.89	913,839	33,137
	その他広	6,132.04	421,746	4,321	2,539.57	183,007	1,617	3,592.47	238,739	2,704	26,195.38	1,701,580	18,633
	クヌギ	201.36	15,985	40	201.36	15,985	40				255.55	20,026	51
	天広計	6,333.40	437,731	4,361	2,740.93	198,992	1,658	3,592.47	238,739	2,704	26,450.93	1,721,606	18,684
天然林計	8,643.62	685,771	13,030	3,508.58	300,999	5,256	5,135.04	384,772	7,774	35,111.82	2,635,445	51,821	
計	スギ	26.00	7,242	85	10.05	2,925	29	15.95	4,317	56	185.37	58,638	624
	ヒノキ	658.48	143,406	3,942	334.75	76,968	2,318	323.73	66,438	1,624	4,502.70	954,204	25,571
	マツ	2,303.24	246,036	8,594	770.76	102,398	3,609	1,532.48	143,638	4,985	8,711.62	917,020	33,237
	他 針	14.09	2,700	96	0.53	75	3	13.56	2,624	93	35.38	7,013	174
	針葉樹計	3,001.81	399,383	12,718	1,116.09	182,366	5,959	1,885.72	217,017	6,759	13,435.07	1,936,876	59,607
	その他広	6,172.28	423,873	4,378	2,547.94	183,462	1,632	3,624.34	240,412	2,746	26,452.49	1,714,880	18,926
	クヌギ	201.36	15,985	40	201.36	15,985	40				257.53	20,149	54
	広葉樹計	6,373.64	439,859	4,419	2,749.30	199,447	1,672	3,624.34	240,412	2,746	26,710.02	1,735,029	18,980
立木地計	9,375.45	839,242	17,136	3,865.39	381,813	7,631	5,510.06	457,429	9,505	40,145.09	3,671,905	78,587	
竹 林	107.22			62.76			44.46			494.33			
伐 跡	13.56			8.06			5.50			48.91			
未立木地	80.67			42.52			38.15			540.77			
更新困難地	18.37			2.93			15.44			42.64			
合 計	9,595.27	839,242	17,136	3,981.66	381,813	7,631	5,613.61	457,429	9,505	41,271.74	3,671,905	78,587	

単位 面積:ha 材積:m3

市町村		備前県民局計			倉敷市								
					計			(旧倉敷市)			(旧船穂町)		
区分	面積	材積	成長量	面積	材積	成長量	面積	材積	成長量	面積	材積	成長量	
人工林	スギ	740.45	253,423	2,502	12.27	2,572	45	7.78	1,642	28			
	ヒノキ	12,983.38	2,909,236	67,214	192.78	32,531	804	86.73	15,728	334	1.06	204	
	マツ	470.50	77,752	1,598	41.35	1,958	86	36.63	1,732	74			
	他針	22.43	3,815	94	1.09	168	5	1.09	168	5			
	人針計	14,216.76	3,244,225	71,408	247.49	37,229	939	132.23	19,270	441	1.06	204	
	その他広	629.75	31,069	791	56.73	3,262	22	56.58	3,251	22			
	クヌギ	21.23	968	47	1.60	141	1						
	人広計	650.98	32,037	838	58.33	3,403	22	56.58	3,251	22			
	人工林計	14,867.74	3,276,262	72,246	305.82	40,632	961	188.81	22,522	462	1.06	204	
天然林	スギ	1.23	266	5									
	ヒノキ												
	マツ	16,504.14	2,332,756	55,912	521.21	89,771	614	375.60	59,299	395	2.14	719	
	他針	553.49	89,268	3,022	82.25	17,496	97	80.95	17,190	96	0.21	48	
	天針計	17,058.86	2,422,290	58,938	603.46	107,267	711	456.55	76,489	492	2.35	767	
	その他広	65,552.92	4,402,790	34,125	7,821.41	499,753	1,273	6,349.88	402,130	1,069	88.62	6,225	
	クヌギ	723.79	55,681	135	96.57	7,623	32	44.29	3,306	14			
	天広計	66,276.71	4,458,472	34,260	7,917.98	507,376	1,305	6,394.17	405,435	1,083	88.62	6,225	
天然林計	83,335.57	6,880,762	93,199	8,521.44	614,643	2,016	6,850.72	481,924	1,575	90.97	6,992		
計	スギ	741.68	253,689	2,507	12.27	2,572	45	7.78	1,642	28			
	ヒノキ	12,983.38	2,909,236	67,214	192.78	32,531	804	86.73	15,728	334	1.06	204	
	マツ	16,974.64	2,410,508	57,510	562.56	91,729	700	412.23	61,030	469	2.14	719	
	他針	575.92	93,083	3,116	83.34	17,664	102	82.04	17,358	101	0.21	48	
	針葉樹計	31,275.62	5,666,516	130,346	850.95	144,496	1,650	588.78	95,759	933	3.41	972	
	その他広	66,182.67	4,433,860	34,916	7,878.14	503,015	1,295	6,406.46	405,381	1,090	88.62	6,225	
	クヌギ	745.02	56,649	182	98.17	7,764	32	44.29	3,306	14			
	広葉樹計	66,927.69	4,490,508	35,098	7,976.31	510,779	1,327	6,450.75	408,687	1,105	88.62	6,225	
立木地計	98,203.31	10,157,024	165,445	8,827.26	655,275	2,978	7,039.53	504,446	2,037	92.03	7,196		
竹林	1,952.90			317.73			198.27			8.44			
伐跡	105.99			20.68			14.66			0.58			
未立木地	2,161.26			475.76			420.68			5.63			
更新困難地	92.55			2.58			2.37						
合計	102,516.01	10,157,024	165,445	9,644.01	655,275	2,978	7,675.51	504,446	2,037	106.68	7,196		

単位 面積:ha 材積:m3

市町村		倉敷市			総社市								
		(旧真備町)			計			(旧総社市)			(旧山手村)		
区分		面積	材積	成長量	面積	材積	成長量	面積	材積	成長量	面積	材積	成長量
人工林	スギ	4.49	930	17	83.98	23,442	227	81.84	22,962	222	0.17	32	1
	ヒノキ	104.99	16,599	465	1,158.45	180,894	5,038	1,119.83	174,999	4,891	9.69	1,443	36
	マツ	4.72	227	12	6.09	861	14	5.48	755	13	0.61	106	2
	他針				0.88	103	6	0.88	103	6			
	人針計	114.20	17,755	494	1,249.40	205,300	5,285	1,208.03	198,819	5,132	10.47	1,580	38
	その他広	0.15	11		63.40	3,532	90	62.70	3,484	90			
	クヌギ	1.60	141	1	0.31	22	0	0.31	22	0			
	人広計	1.75	151	1	63.71	3,553	90	63.01	3,505	90			
	人工林計	115.95	17,906	495	1,313.11	208,853	5,375	1,271.04	202,324	5,222	10.47	1,580	38
天然林	スギ												
	ヒノキ												
	マツ	143.47	29,753	213	1,519.91	289,862	1,448	1,430.10	272,424	1,365	71.58	14,752	71
	他針	1.09	258	1	102.54	20,839	78	63.17	13,170	53	37.15	7,244	23
	天針計	144.56	30,011	214	1,622.45	310,701	1,526	1,493.27	285,594	1,418	108.73	21,996	94
	その他広	1,382.91	91,398	189	9,803.17	619,602	1,130	9,095.63	580,878	1,064	363.09	19,245	35
	クヌギ	52.28	4,318	17	7.74	550	2	7.64	543	2	0.10	6	0
	天広計	1,435.19	95,716	207	9,810.91	620,151	1,132	9,103.27	581,422	1,066	363.19	19,251	35
天然林計	1,579.75	125,727	421	11,433.36	930,852	2,658	10,596.54	867,016	2,484	471.92	41,247	129	
計	スギ	4.49	930	17	83.98	23,442	227	81.84	22,962	222	0.17	32	1
	ヒノキ	104.99	16,599	465	1,158.45	180,894	5,038	1,119.83	174,999	4,891	9.69	1,443	36
	マツ	148.19	29,979	225	1,526.00	290,723	1,463	1,435.58	273,179	1,378	72.19	14,858	72
	他針	1.09	258	1	103.42	20,942	84	64.05	13,274	58	37.15	7,244	23
	針葉樹計	258.76	47,766	708	2,871.85	516,001	6,811	2,701.30	484,414	6,549	119.20	23,576	132
	その他広	1,383.06	91,409	189	9,866.57	623,133	1,220	9,158.33	584,362	1,154	363.09	19,245	35
	クヌギ	53.88	4,458	18	8.05	571	2	7.95	565	2	0.10	6	0
	広葉樹計	1,436.94	95,867	207	9,874.62	623,705	1,222	9,166.28	584,927	1,156	363.19	19,251	35
立木地計	1,695.70	143,633	915	12,746.47	1,139,705	8,033	11,867.58	1,069,341	7,706	482.39	42,827	167	
竹林	111.02			288.61			261.91			9.78			
伐跡	5.44			69.05			68.50			0.38			
未立木地	49.45			168.73			157.68			7.06			
更新困難地	0.21			1.92			1.62			0.22			
合計	1,861.82	143,633	915	13,274.78	1,139,705	8,033	12,357.29	1,069,341	7,706	499.83	42,827	167	

単位 面積:ha 材積:m3

市町村		総社市 (旧清音村)			早島町			備中県民局(倉敷地域)計			笠岡市		
		面積	材積	成長量	面積	材積	成長量	面積	材積	成長量	面積	材積	成長量
人工林	スギ	1.97	448	5	0.32	54	2	96.57	26,068	273	10.76	2,214	39
	ヒノキ	28.93	4,453	111	0.09	17	0	1,351.32	213,442	5,842	113.61	19,604	532
	マツ							47.44	2,819	101	38.15	6,774	131
	他針							1.97	271	11	4.73	1,050	9
	人針計	30.90	4,901	115	0.41	71	2	1,497.30	242,600	6,226	167.25	29,642	711
	その他広	0.70	48	0	4.05	178	6	124.18	6,972	118	65.15	3,433	85
	クヌギ							1.91	162	1	0.83	62	1
	人広計	0.70	48	0	4.05	178	6	126.09	7,134	118	65.98	3,494	86
	人工林計	31.60	4,949	116	4.46	249	8	1,623.39	249,734	6,345	233.23	33,136	797
天然林	スギ												
	ヒノキ												
	マツ	18.23	2,686	12	2.39	634	4	2,043.51	380,266	2,066	662.58	115,515	511
	他針	2.22	425	2				184.79	38,335	175	405.17	90,624	333
	天針計	20.45	3,111	14	2.39	634	4	2,228.30	418,602	2,241	1,067.75	206,139	844
	その他広	344.45	19,479	30	57.93	4,186	7	17,682.51	1,123,540	2,410	3,426.76	229,169	248
	クヌギ							104.31	8,173	34			
	天広計	344.45	19,479	30	57.93	4,186	7	17,786.82	1,131,713	2,444	3,426.76	229,169	248
天然林計	364.90	22,589	44	60.32	4,819	11	20,015.12	1,550,315	4,685	4,494.51	435,307	1,092	
計	スギ	1.97	448	5	0.32	54	2	96.57	26,068	273	10.76	2,214	39
	ヒノキ	28.93	4,453	111	0.09	17	0	1,351.32	213,442	5,842	113.61	19,604	532
	マツ	18.23	2,686	12	2.39	634	4	2,090.95	383,086	2,167	700.73	122,289	643
	他針	2.22	425	2				186.76	38,606	186	409.90	91,674	343
	針葉樹計	51.35	8,012	130	2.80	705	6	3,725.60	661,202	8,467	1,235.00	235,780	1,556
	その他広	345.15	19,527	30	61.98	4,364	13	17,806.69	1,130,512	2,528	3,491.91	232,601	333
	クヌギ							106.22	8,335	35	0.83	62	1
	広葉樹計	345.15	19,527	30	61.98	4,364	13	17,912.91	1,138,847	2,562	3,492.74	232,663	333
立木地計	396.50	27,538	160	64.78	5,069	20	21,638.51	1,800,049	11,030	4,727.74	468,443	1,889	
竹林	16.92			5.77			612.11			90.76			
伐跡	0.17			0.28			90.01			3.76			
未立木地	3.99			3.81			648.30			213.13			
更新困難地	0.08						4.50			7.69			
合計	417.66	27,538	160	74.64	5,069	20	22,993.43	1,800,049	11,030	5,043.08	468,443	1,889	

単位 面積:ha 材積:m3

市町村		井 原 市											
		計			(旧井原市)			(旧美星町)			(旧芳井町)		
区	分	面積	材積	成長量	面積	材積	成長量	面積	材積	成長量	面積	材積	成長量
人 工 林	スギ	501.49	165,547	1,206	34.84	10,971	74	70.98	26,321	188	395.67	128,255	944
	ヒノキ	1,817.55	322,454	9,744	378.19	76,502	1,796	542.97	79,811	3,683	896.39	166,141	4,265
	マツ	118.16	18,878	398	5.59	916	25	66.40	10,732	225	46.17	7,230	147
	他針												
	人針計	2,437.20	506,879	11,347	418.62	88,389	1,895	680.35	116,864	4,096	1,338.23	301,626	5,357
	その他広	60.58	4,787	48	7.15	529	4	3.64	189	7	49.79	4,069	37
	クヌギ	2.06	175	1				0.34	22	0	1.72	153	1
	人広計	62.64	4,961	49	7.15	529	4	3.98	211	7	51.51	4,222	38
	人工林計	2,499.84	511,841	11,396	425.77	88,918	1,899	684.33	117,074	4,103	1,389.74	305,848	5,395
天 然 林	スギ												
	ヒノキ												
	マツ	1,508.67	442,543	3,592	184.25	48,124	431	871.85	270,227	2,076	452.57	124,193	1,085
	他針	207.83	53,006	297	121.64	31,026	178	73.77	18,949	104	12.42	3,031	14
	天針計	1,716.50	495,549	3,889	305.89	79,150	609	945.62	289,175	2,180	464.99	127,224	1,099
	その他広	10,855.73	885,427	1,391	3,879.11	328,651	656	2,821.51	225,806	283	4,155.11	330,970	452
	クヌギ	1.16	121	1				0.36	36	0	0.80	86	1
	天然林計	12,573.39	1,381,097	5,281	4,185.00	407,801	1,266	3,767.49	515,017	2,464	4,620.90	458,280	1,551
計	スギ	501.49	165,547	1,206	34.84	10,971	74	70.98	26,321	188	395.67	128,255	944
	ヒノキ	1,817.55	322,454	9,744	378.19	76,502	1,796	542.97	79,811	3,683	896.39	166,141	4,265
	マツ	1,626.83	461,421	3,990	189.84	49,040	456	938.25	280,958	2,301	498.74	131,423	1,232
	他針	207.83	53,006	297	121.64	31,026	178	73.77	18,949	104	12.42	3,031	14
	針葉樹計	4,153.70	1,002,428	15,236	724.51	167,539	2,504	1,625.97	406,039	6,276	1,803.22	428,850	6,456
	その他広	10,916.31	890,214	1,439	3,886.26	329,180	661	2,825.15	225,994	290	4,204.90	335,039	488
	クヌギ	3.22	296	2				0.70	58	1	2.52	238	2
	広葉樹計	10,919.53	890,510	1,441	3,886.26	329,180	661	2,825.85	226,052	291	4,207.42	335,278	490
立木地計	15,073.23	1,892,938	16,677	4,610.77	496,719	3,164	4,451.82	632,091	6,567	6,010.64	764,128	6,946	
竹林	351.25			100.23			52.17			198.85			
伐跡	99.14			19.80			46.38			32.96			
未立木地	300.96			60.94			180.20			59.82			
更新困難地	0.35			0.16			0.12			0.07			
合計	15,824.93	1,892,938	16,677	4,791.90	496,719	3,164	4,730.69	632,091	6,567	6,302.34	764,128	6,946	

単位 面積:ha 材積:m3

市町村		浅口市											
		計			(旧金光町)			(旧鴨方町)			(旧寄島町)		
区分		面積	材積	成長量	面積	材積	成長量	面積	材積	成長量	面積	材積	成長量
人工林	スギ	2.59	527	8	0.18	32	1	2.24	452	7	0.17	43	0
	ヒノキ	77.69	10,971	404	12.12	1,843	63	64.94	9,018	338	0.63	110	2
	マツ	0.05	9	0	0.05	9	0						
	他針												
	人針計	80.33	11,506	412	12.35	1,884	64	67.18	9,470	345	0.80	153	3
	その他広	15.96	882	19	4.74	291	4	8.47	485	8	2.75	106	8
	クヌギ												
	人広計	15.96	882	19	4.74	291	4	8.47	485	8	2.75	106	8
	人工林計	96.29	12,388	431	17.09	2,175	68	75.65	9,955	353	3.55	258	10
天然林	スギ												
	ヒノキ												
	マツ	446.90	103,720	573	162.52	34,345	192	276.54	67,438	370	7.84	1,937	11
	他針	9.18	2,200	4	0.56	136	0	5.32	1,241	3	3.30	822	2
	天針計	456.08	105,920	577	163.08	34,482	192	281.86	68,679	373	11.14	2,759	12
	その他広	2,163.75	153,323	391	555.18	40,041	82	1,364.96	96,486	138	243.61	16,797	171
	クヌギ												
	天広計	2,163.75	153,323	391	555.18	40,041	82	1,364.96	96,486	138	243.61	16,797	171
天然林計	2,619.83	259,243	968	718.26	74,522	274	1,646.82	165,165	510	254.75	19,556	183	
計	スギ	2.59	527	8	0.18	32	1	2.24	452	7	0.17	43	0
	ヒノキ	77.69	10,971	404	12.12	1,843	63	64.94	9,018	338	0.63	110	2
	マツ	446.95	103,729	573	162.57	34,354	192	276.54	67,438	370	7.84	1,937	11
	他針	9.18	2,200	4	0.56	136	0	5.32	1,241	3	3.30	822	2
	針葉樹計	536.41	117,426	989	175.43	36,365	256	349.04	78,148	718	11.94	2,912	15
	その他広	2,179.71	154,205	410	559.92	40,332	86	1,373.43	96,971	145	246.36	16,902	179
	クヌギ												
	広葉樹計	2,179.71	154,205	410	559.92	40,332	86	1,373.43	96,971	145	246.36	16,902	179
立木地計	2,716.12	271,631	1,399	735.35	76,697	342	1,722.47	175,120	864	258.30	19,814	194	
竹林	55.73			24.15			29.60			1.98			
伐跡	19.88			1.59			18.29						
未立木地	41.89			10.14			30.04			1.71			
更新困難地	0.23						0.03			0.20			
合計	2,833.85	271,631	1,399	771.23	76,697	342	1,800.43	175,120	864	262.19	19,814	194	

単位 面積:ha 材積:m3

市町村		里庄町			矢掛町			備中県民局(井笠地域)計			高梁市		
		面積	材積	成長量	面積	材積	成長量	面積	材積	成長量	面積	材積	成長量
人工林	スギ	0.22	49	1	15.40	3,923	55	530.46	172,260	1,308	1,802.16	627,579	6,515
	ヒノキ	2.44	478	8	723.17	109,562	4,206	2,734.46	463,068	14,893	7,158.20	1,488,275	32,716
	マツ	6.41	895	16	18.28	2,311	40	181.05	28,866	585	212.07	59,856	862
	他針							4.73	1,050	9	0.08	23	0
	人針計	9.07	1,421	25	756.85	115,797	4,300	3,450.70	665,245	16,795	9,172.51	2,175,733	40,094
	その他広	3.61	203	5	10.23	763	3	155.53	10,067	159	81.44	4,080	136
	クヌギ				1.21	85	1	4.10	322	3	20.80	1,798	29
	人広計	3.61	203	5	11.44	848	4	159.63	10,388	163	102.24	5,878	165
	人工林計	12.68	1,624	29	768.29	116,645	4,304	3,610.33	675,633	16,958	9,274.75	2,181,611	40,258
天然林	スギ										0.24	16	0
	ヒノキ												
	マツ	78.49	17,205	156	315.70	78,472	564	3,012.34	757,454	5,397	3,173.90	1,133,305	7,768
	他針	35.76	8,259	39	269.69	64,710	272	927.63	218,798	945	12.03	2,877	28
	天針計	114.25	25,464	195	585.39	143,182	836	3,939.97	976,253	6,342	3,186.17	1,136,198	7,796
	その他広	241.56	15,953	97	4,195.34	302,625	292	20,883.14	1,586,497	2,419	27,843.87	2,094,464	5,847
	クヌギ							1.16	121	1	459.40	47,681	95
	天然林計	355.81	41,416	292	4,780.73	445,807	1,129	24,824.27	2,562,871	8,762	31,489.44	3,278,343	13,738
計	スギ	0.22	49	1	15.40	3,923	55	530.46	172,260	1,308	1,802.40	627,595	6,516
	ヒノキ	2.44	478	8	723.17	109,562	4,206	2,734.46	463,068	14,893	7,158.20	1,488,275	32,716
	マツ	84.90	18,099	172	333.98	80,783	604	3,193.39	786,321	5,982	3,385.97	1,193,160	8,630
	他針	35.76	8,259	39	269.69	64,710	272	932.36	219,848	955	12.11	2,900	28
	針葉樹計	123.32	26,885	220	1,342.24	258,978	5,136	7,390.67	1,641,497	23,137	12,358.68	3,311,931	47,890
	その他広	245.17	16,156	102	4,205.57	303,388	295	21,038.67	1,596,564	2,579	27,925.31	2,098,544	5,982
	クヌギ				1.21	85	1	5.26	443	4	480.20	49,479	124
	広葉樹計	245.17	16,156	102	4,206.78	303,473	296	21,043.93	1,597,007	2,583	28,405.51	2,148,024	6,106
立木地計	368.49	43,040	322	5,549.02	562,452	5,432	28,434.60	3,238,504	25,720	40,764.19	5,459,955	53,996	
竹林	4.08			60.75			562.57			500.57			
伐跡	0.42			32.69			155.89			97.31			
未立木地	10.44			74.92			641.34			380.54			
更新困難地				0.14			8.41			8.40			
合計	383.43	43,040	322	5,717.52	562,452	5,432	29,802.81	3,238,504	25,720	41,751.01	5,459,955	53,996	

単位 面積:ha 材積:m3

市町村		高 梁 市											
		(旧高梁市)			(旧有漢町)			(旧成羽町)			(旧川上町)		
区	分	面積	材積	成長量	面積	材積	成長量	面積	材積	成長量	面積	材積	成長量
人 工 林	スギ	423.48	125,353	1,262	61.85	19,235	218	260.03	71,913	793	431.01	137,017	1,651
	ヒノキ	2,336.24	490,976	10,629	887.75	209,186	3,616	965.23	154,194	3,730	1,441.55	297,861	7,535
	マツ	110.56	24,381	344	13.99	2,819	57	57.59	23,184	307	20.11	6,610	103
	他針	0.08	23	0									
	人針計	2,870.36	640,733	12,235	963.59	231,240	3,891	1,282.85	249,292	4,830	1,892.67	441,488	9,289
	その他広	21.26	1,153	33	8.83	552	14	11.17	350	28	12.91	547	18
	クヌギ	2.47	232	1	0.26	19	0	2.59	222	5	9.80	853	13
	人広計	23.73	1,385	34	9.09	571	15	13.76	572	32	22.71	1,400	31
	人工林計	2,894.09	642,118	12,270	972.68	231,811	3,906	1,296.61	249,863	4,863	1,915.38	442,888	9,320
天 然 林	スギ							0.22	8	0			
	ヒノキ												
	マツ	1,650.57	595,584	4,088	192.83	55,532	410	464.69	186,879	1,207	478.08	169,945	1,220
	他針	3.02	652	4	0.20	67	0	1.83	456	8	5.46	1,293	14
	天針計	1,653.59	596,236	4,092	193.03	55,599	410	466.74	187,343	1,215	483.54	171,237	1,234
	その他広	11,746.79	875,895	2,427	1,882.80	174,718	239	4,702.19	316,713	928	4,508.04	337,983	1,104
	クヌギ	374.31	39,043	53	84.45	8,570	42				0.51	59	0
	天広計	12,121.10	914,938	2,480	1,967.25	183,288	281	4,702.19	316,713	928	4,508.55	338,042	1,104
天然林計	13,774.69	1,511,173	6,572	2,160.28	238,887	691	5,168.93	504,056	2,143	4,992.09	509,279	2,338	
計	スギ	423.48	125,353	1,262	61.85	19,235	218	260.25	71,921	793	431.01	137,017	1,651
	ヒノキ	2,336.24	490,976	10,629	887.75	209,186	3,616	965.23	154,194	3,730	1,441.55	297,861	7,535
	マツ	1,761.13	619,965	4,433	206.82	58,351	467	522.28	210,063	1,515	498.19	176,555	1,323
	他針	3.10	675	4	0.20	67	0	1.83	456	8	5.46	1,293	14
	針葉樹計	4,523.95	1,236,969	16,327	1,156.62	286,839	4,301	1,749.59	436,634	6,045	2,376.21	612,726	10,523
	その他広	11,768.05	877,048	2,460	1,891.63	175,270	253	4,713.36	317,063	956	4,520.95	338,530	1,121
	クヌギ	376.78	39,275	54	84.71	8,589	42	2.59	222	5	10.31	912	13
	広葉樹計	12,144.83	916,323	2,515	1,976.34	183,859	295	4,715.95	317,285	960	4,531.26	339,442	1,135
立木地計	16,668.78	2,153,292	18,842	3,132.96	470,698	4,596	6,465.54	753,919	7,006	6,907.47	952,167	11,658	
竹林	249.82			35.03			58.46			85.84			
伐跡	20.65			12.51			10.85			13.27			
未立木地	148.90			46.72			49.16			71.82			
更新困難地	0.89			0.55			1.14			1.58			
合計	17,089.04	2,153,292	18,842	3,227.77	470,698	4,596	6,585.15	753,919	7,006	7,079.98	952,167	11,658	

単位 面積:ha 材積:m3

市町村		高 梁 市			備 中 県 民 局 (高 梁 地 域) 計			新 見 市					
		(旧 備 中 町)						計			(旧 新 見 市)		
区 分		面 積	材 積	成 長 量	面 積	材 積	成 長 量	面 積	材 積	成 長 量	面 積	材 積	成 長 量
人 工 林	スギ	625.79	274,061	2,592	1,802.16	627,579	6,515	8,017.19	3,014,220	34,118	3,933.04	1,556,009	17,002
	ヒノキ	1,527.43	336,057	7,206	7,158.20	1,488,275	32,716	22,890.70	6,184,067	109,255	8,583.51	2,495,305	41,669
	マツ	9.82	2,862	50	212.07	59,856	862	529.40	196,838	2,297	264.05	106,344	1,235
	他 針				0.08	23	0	0.98	256	3	0.95	245	3
	人針計	2,163.04	612,980	9,848	9,172.51	2,175,733	40,094	31,438.27	9,395,382	145,673	12,781.55	4,157,903	59,909
	その他広	27.27	1,479	43	81.44	4,080	136	234.97	11,669	593	57.57	3,795	87
	クヌギ	5.68	472	10	20.80	1,798	29	67.64	5,903	181	18.21	1,915	25
	人広計	32.95	1,951	52	102.24	5,878	165	302.61	17,572	774	75.78	5,710	112
	人工林計	2,195.99	614,931	9,901	9,274.75	2,181,611	40,258	31,740.88	9,412,954	146,447	12,857.33	4,163,613	60,021
天 然 林	スギ	0.02	8	0	0.24	16	0	0.76	367	3	0.76	367	3
	ヒノキ												
	マツ	387.73	125,365	843	3,173.90	1,133,305	7,768	1,219.42	474,725	3,017	702.19	288,100	1,858
	他 針	1.52	410	2	12.03	2,877	28	1.41	451	6	0.76	253	2
	天針計	389.27	125,783	844	3,186.17	1,136,198	7,796	1,221.59	475,543	3,026	703.71	288,720	1,863
	その他広	5,004.05	389,155	1,149	27,843.87	2,094,464	5,847	24,328.65	2,057,879	5,590	11,733.41	1,024,071	2,520
	クヌギ	0.13	10	0	459.40	47,681	95	474.55	56,532	121	419.33	49,645	106
	天広計	5,004.18	389,165	1,149	28,303.27	2,142,145	5,942	24,803.20	2,114,411	5,712	12,152.74	1,073,715	2,626
天然林計	5,393.45	514,948	1,993	31,489.44	3,278,343	13,738	26,024.79	2,589,954	8,738	12,856.45	1,362,436	4,489	
計	スギ	625.81	274,069	2,592	1,802.40	627,595	6,516	8,017.95	3,014,587	34,121	3,933.80	1,556,376	17,005
	ヒノキ	1,527.43	336,057	7,206	7,158.20	1,488,275	32,716	22,890.70	6,184,067	109,255	8,583.51	2,495,305	41,669
	マツ	397.55	128,227	893	3,385.97	1,193,160	8,630	1,748.82	671,563	5,315	966.24	394,444	3,093
	他 針	1.52	410	2	12.11	2,900	28	2.39	708	9	1.71	498	5
	針葉樹計	2,552.31	738,763	10,692	12,358.68	3,311,931	47,890	32,659.86	9,870,925	148,699	13,485.26	4,446,623	61,772
	その他広	5,031.32	390,634	1,192	27,925.31	2,098,544	5,982	24,563.62	2,069,548	6,183	11,790.98	1,027,866	2,607
	クヌギ	5.81	482	10	480.20	49,479	124	542.19	62,436	303	437.54	51,560	131
	広葉樹計	5,037.13	391,116	1,202	28,405.51	2,148,024	6,106	25,105.81	2,131,984	6,485	12,228.52	1,079,426	2,738
立木地計	7,589.44	1,129,879	11,894	40,764.19	5,459,955	53,996	57,765.67	12,002,908	155,185	25,713.78	5,526,049	64,510	
竹 林	71.42			500.57			269.59			114.59			
伐 跡	40.03			97.31			215.82			50.94			
未立木地	63.94			380.54			849.33			554.01			
更新困難地	4.24			8.40			28.62			14.14			
合 計	7,769.07	1,129,879	11,894	41,751.01	5,459,955	53,996	59,129.03	12,002,908	155,185	26,447.46	5,526,049	64,510	

単位 面積:ha 材積:m3

市町村		新見市											
		(旧大佐町)			(旧神郷町)			(旧哲多町)			(旧哲西町)		
区分		面積	材積	成長量	面積	材積	成長量	面積	材積	成長量	面積	材積	成長量
人工林	スギ	1,416.21	548,142	6,362	1,809.23	624,566	7,446	447.28	150,967	1,774	411.43	134,537	1,534
	ヒノキ	4,146.29	1,168,851	19,377	4,678.75	1,147,996	20,526	2,565.20	582,346	13,027	2,916.95	789,569	14,657
	マツ	97.69	31,216	268	59.74	25,591	227	60.19	18,540	304	47.73	15,147	264
	他針	0.03	11	0									
	人針計	5,660.22	1,748,220	26,006	6,547.72	1,798,153	28,199	3,072.67	751,853	15,104	3,376.11	939,253	16,454
	その他広	104.65	4,622	350	15.96	802	33	23.81	869	42	32.98	1,580	81
	クヌギ	22.96	1,808	98	18.10	1,481	36	2.94	311	5	5.43	389	18
	人広計	127.61	6,430	448	34.06	2,283	69	26.75	1,180	47	38.41	1,969	98
	人工林計	5,787.83	1,754,650	26,454	6,581.78	1,800,437	28,268	3,099.42	753,033	15,151	3,414.52	941,221	16,553
天然林	スギ												
	ヒノキ												
	マツ	143.20	55,101	245	22.55	10,359	64	277.05	93,018	676	74.43	28,148	175
	他針	0.57	175	4				0.08	23	0			
	天針計	143.77	55,276	248	22.55	10,359	64	277.13	93,041	677	74.43	28,148	175
	その他広	2,613.85	228,134	597	3,199.43	252,115	806	4,697.53	377,114	1,069	2,084.43	176,445	599
	クヌギ	1.20	148	0	2.42	270	0				51.60	6,469	15
	天然林計	2,758.82	283,558	845	3,224.40	262,744	870	4,974.66	470,155	1,746	2,210.46	211,061	788
計	スギ	1,416.21	548,142	6,362	1,809.23	624,566	7,446	447.28	150,967	1,774	411.43	134,537	1,534
	ヒノキ	4,146.29	1,168,851	19,377	4,678.75	1,147,996	20,526	2,565.20	582,346	13,027	2,916.95	789,569	14,657
	マツ	240.89	86,317	512	82.29	35,950	291	337.24	111,558	980	122.16	43,294	438
	他針	0.60	186	4				0.08	23	0			
	針葉樹計	5,803.99	1,803,496	26,254	6,570.27	1,808,512	28,263	3,349.80	844,894	15,781	3,450.54	967,400	16,629
	その他広	2,718.50	232,756	946	3,215.39	252,918	839	4,721.34	377,983	1,111	2,117.41	178,025	679
	クヌギ	24.16	1,956	98	20.52	1,751	36	2.94	311	5	57.03	6,857	33
	広葉樹計	2,742.66	234,712	1,045	3,235.91	254,669	875	4,724.28	378,294	1,116	2,174.44	184,882	712
立木地計	8,546.65	2,038,208	27,299	9,806.18	2,063,181	29,138	8,074.08	1,223,188	16,897	5,624.98	1,152,282	17,341	
竹林	20.85			41.88			40.26			52.01			
伐跡	7.47			19.37			99.45			38.59			
未立木地	128.15			33.71			113.81			19.65			
更新困難地	5.77			4.95			2.54			1.22			
合計	8,708.89	2,038,208	27,299	9,906.09	2,063,181	29,138	8,330.14	1,223,188	16,897	5,736.45	1,152,282	17,341	

単位 面積:ha 材積:m3

市町村	備中県民局(新見地域)計			備中県民局計			津山市						
	区分	面積	材積	成長量	面積	材積	成長量	計			(旧津山市)		
面積								材積	成長量	面積	材積	成長量	
人工林	スギ	8,017.19	3,014,220	34,118	10,446.38	3,840,127	42,214	4,889.03	1,918,635	16,012	508.96	186,256	1,463
	ヒノキ	22,890.70	6,184,067	109,255	34,134.68	8,348,853	162,706	13,592.37	3,431,632	52,255	3,260.63	776,077	13,493
	マツ	529.40	196,838	2,297	969.96	288,379	3,845	320.46	88,983	1,104	7.65	1,886	22
	他針	0.98	256	3	7.76	1,601	23	0.53	14	10	0.32	10	9
	人針計	31,438.27	9,395,382	145,673	45,558.78	12,478,960	208,788	18,802.39	5,439,264	69,380	3,777.56	964,229	14,987
	その他広	234.97	11,669	593	596.12	32,788	1,005	642.06	20,885	1,751	269.28	7,715	792
	クヌギ	67.64	5,903	181	94.45	8,186	214	40.60	2,071	160	12.97	663	53
	人広計	302.61	17,572	774	690.57	40,973	1,219	682.66	22,956	1,911	282.25	8,378	845
	人工林計	31,740.88	9,412,954	146,447	46,249.35	12,519,933	210,007	19,485.05	5,462,220	71,291	4,059.81	972,607	15,832
天然林	スギ	0.76	367	3	1.00	383	3	8.28	2,990	13	3.49	1,286	6
	ヒノキ												
	マツ	1,219.42	474,725	3,017	9,449.17	2,745,750	18,249	367.48	96,507	782	230.88	55,491	487
	他針	1.41	451	6	1,125.86	260,462	1,154	11.40	3,381	31	8.58	2,697	19
	天針計	1,221.59	475,543	3,026	10,576.03	3,006,595	19,406	387.16	102,877	826	242.95	59,474	512
	その他広	24,328.65	2,057,879	5,590	90,738.17	6,862,381	16,266	10,315.46	758,244	2,346	4,661.17	333,531	993
	クヌギ	474.55	56,532	121	1,039.42	112,508	251	15.83	1,725	3	0.79	89	0
	天広計	24,803.20	2,114,411	5,712	91,777.59	6,974,888	16,517	10,331.29	759,970	2,349	4,661.96	333,620	993
天然林計	26,024.79	2,589,954	8,738	102,353.62	9,981,484	35,923	10,718.45	862,847	3,175	4,904.91	393,094	1,505	
計	スギ	8,017.95	3,014,587	34,121	10,447.38	3,840,509	42,217	4,897.31	1,921,625	16,025	512.45	187,542	1,469
	ヒノキ	22,890.70	6,184,067	109,255	34,134.68	8,348,853	162,706	13,592.37	3,431,632	52,255	3,260.63	776,077	13,493
	マツ	1,748.82	671,563	5,315	10,419.13	3,034,130	22,093	687.94	185,490	1,886	238.53	57,377	510
	他針	2.39	708	9	1,133.62	262,063	1,177	11.93	3,395	41	8.90	2,707	28
	針葉樹計	32,659.86	9,870,925	148,699	56,134.81	15,485,555	228,194	19,189.55	5,542,142	70,207	4,020.51	1,023,703	15,499
	その他広	24,563.62	2,069,548	6,183	91,334.29	6,895,168	17,271	10,957.52	779,129	4,097	4,930.45	341,246	1,784
	クヌギ	542.19	62,436	303	1,133.87	120,693	465	56.43	3,797	163	13.76	753	53
	広葉樹計	25,105.81	2,131,984	6,485	92,468.16	7,015,862	17,737	11,013.95	782,926	4,260	4,944.21	341,998	1,837
立木地計	57,765.67	12,002,908	155,185	148,602.97	22,501,416	245,930	30,203.50	6,325,067	74,466	8,964.72	1,365,701	17,337	
竹林	269.59			1,944.84			473.73			337.70			
伐跡	215.82			559.03			108.19			39.77			
未立木地	849.33			2,519.51			717.60			277.76			
更新困難地	28.62			49.93			4.02			1.02			
合計	59,129.03	12,002,908	155,185	153,676.28	22,501,416	245,930	31,507.04	6,325,067	74,466	9,620.97	1,365,701	17,337	

単位 面積:ha 材積:m3

市町村		津山市											
		(旧加茂町)			(旧阿波村)			(旧勝北町)			(旧久米町)		
区分		面積	材積	成長量	面積	材積	成長量	面積	材積	成長量	面積	材積	成長量
人工林	スギ	2,533.72	1,016,703	8,220	1,548.83	596,320	5,389	112.27	47,173	311	185.25	72,183	629
	ヒノキ	6,101.10	1,628,947	23,875	1,350.50	354,232	5,161	843.19	217,470	3,035	2,036.95	454,906	6,690
	マツ	274.52	75,694	970	16.05	5,016	22	12.28	3,347	44	9.96	3,040	45
	他針							0.21	4	1			
	人針計	8,909.34	2,721,345	33,065	2,915.38	955,568	10,572	967.95	267,994	3,392	2,232.16	530,129	7,364
	その他広	245.09	8,554	692	29.35	817	76	65.80	2,674	131	32.54	1,125	61
	クヌギ	18.38	909	75				4.53	310	14	4.72	189	17
	人広計	263.47	9,463	767	29.35	817	76	70.33	2,984	145	37.26	1,314	77
	人工林計	9,172.81	2,730,808	33,833	2,944.73	956,385	10,648	1,038.28	270,978	3,537	2,269.42	531,442	7,441
天然林	スギ	3.90	1,308	5	0.89	396	1						
	ヒノキ												
	マツ	53.30	15,563	130	2.15	617	5	9.49	2,769	21	71.66	22,066	139
	他針	0.11	30	0	0.59	149	2	1.69	455	7	0.43	51	3
	天針計	57.31	16,901	135	3.63	1,162	8	11.18	3,224	28	72.09	22,117	142
	その他広	2,003.14	161,498	400	718.93	60,170	128	501.52	37,105	109	2,430.70	165,941	716
	クヌギ	0.25	34	0							14.79	1,602	3
	天然林計	2,060.70	178,433	536	722.56	61,332	136	512.70	40,329	138	2,517.58	189,659	860
計	スギ	2,537.62	1,018,012	8,225	1,549.72	596,716	5,390	112.27	47,173	311	185.25	72,183	629
	ヒノキ	6,101.10	1,628,947	23,875	1,350.50	354,232	5,161	843.19	217,470	3,035	2,036.95	454,906	6,690
	マツ	327.82	91,257	1,100	18.20	5,633	27	21.77	6,116	66	81.62	25,107	184
	他針	0.11	30	0	0.59	149	2	1.90	459	8	0.43	51	3
	針葉樹計	8,966.65	2,738,246	33,201	2,919.01	956,729	10,580	979.13	271,218	3,420	2,304.25	552,246	7,506
	その他広	2,248.23	170,052	1,092	748.28	60,987	204	567.32	39,779	240	2,463.24	167,065	776
	クヌギ	18.63	944	76				4.53	310	14	19.51	1,791	20
	広葉樹計	2,266.86	170,995	1,167	748.28	60,987	204	571.85	40,089	255	2,482.75	168,856	796
立木地計	11,233.51	2,909,241	34,368	3,667.29	1,017,716	10,784	1,550.98	311,307	3,675	4,787.00	721,102	8,302	
竹林	31.08			5.61			9.25			90.09			
伐跡	48.57			0.08			15.10			4.67			
未立木地	233.08			118.88			47.91			39.97			
更新困難地	0.77						2.06			0.17			
合計	11,547.01	2,909,241	34,368	3,791.86	1,017,716	10,784	1,625.30	311,307	3,675	4,921.90	721,102	8,302	

単位 面積:ha 材積:m3

市町村		鏡 野 町											
		計			(旧富村)			(旧奥津町)			(旧上斎原村)		
区 分		面積	材 積	成長量	面積	材 積	成長量	面積	材 積	成長量	面積	材 積	成長量
人 工 林	スギ	6,196.73	2,247,271	22,836	1,217.41	479,969	4,793	2,322.08	791,397	8,202	1,519.23	543,260	6,245
	ヒノキ	14,789.64	3,850,387	59,829	2,907.64	796,204	12,387	5,284.87	1,335,238	20,052	2,094.01	533,837	10,459
	マツ	498.67	131,789	1,474	20.14	5,498	59	342.72	85,290	1,098	109.59	34,256	235
	他 針	0.04	1	0				0.04	1	0			
	人針計	21,485.08	6,229,448	84,139	4,145.19	1,281,671	17,239	7,949.71	2,211,926	29,352	3,722.83	1,111,353	16,939
	その他広	190.43	7,084	506	32.27	1,368	88	84.25	2,823	236	16.30	770	36
	クヌギ	25.24	1,587	97	6.43	518	20	11.06	682	44			
	人広計	215.67	8,671	602	38.70	1,887	108	95.31	3,505	280	16.30	770	36
	人工林計	21,700.75	6,238,119	84,741	4,183.89	1,283,557	17,347	8,045.02	2,215,431	29,632	3,739.13	1,112,124	16,976
天 然 林	スギ	39.93	15,718	48	0.23	93	1				39.70	15,624	47
	ヒノキ												
	マツ	69.71	18,937	153	1.74	483	2	14.71	3,842	27	11.21	3,091	27
	他 針	6.18	1,726	26	0.03	9	0	3.10	743	13			
	天針計	115.82	36,381	227	2.00	586	3	17.81	4,585	39	50.91	18,716	74
	その他広	8,284.01	668,060	1,760	1,331.59	110,448	308	2,376.22	184,888	602	2,254.91	191,696	420
	クヌギ	39.00	4,723	8	10.34	1,226	2	10.71	1,253	2	0.91	104	0
	天広計	8,323.01	672,783	1,768	1,341.93	111,674	310	2,386.93	186,141	604	2,255.82	191,800	420
天然林計	8,438.83	709,164	1,995	1,343.93	112,260	314	2,404.74	190,726	643	2,306.73	210,516	494	
計	スギ	6,236.66	2,262,989	22,884	1,217.64	480,062	4,794	2,322.08	791,397	8,202	1,558.93	558,885	6,292
	ヒノキ	14,789.64	3,850,387	59,829	2,907.64	796,204	12,387	5,284.87	1,335,238	20,052	2,094.01	533,837	10,459
	マツ	568.38	150,725	1,627	21.88	5,981	61	357.43	89,132	1,125	120.80	37,347	262
	他 針	6.22	1,727	26	0.03	9	0	3.14	744	13			
	針葉樹計	21,600.90	6,265,829	84,366	4,147.19	1,282,257	17,242	7,967.52	2,216,511	29,391	3,773.74	1,130,069	17,014
	その他広	8,474.44	675,144	2,266	1,363.86	111,817	396	2,460.47	187,711	838	2,271.21	192,466	456
	クヌギ	64.24	6,310	105	16.77	1,744	22	21.77	1,936	46	0.91	104	0
	広葉樹計	8,538.68	681,454	2,370	1,380.63	113,561	418	2,482.24	189,647	884	2,272.12	192,570	457
立木地計	30,139.58	6,947,283	86,736	5,527.82	1,395,818	17,661	10,449.76	2,406,157	30,275	6,045.86	1,322,639	17,470	
竹 林	175.50			15.15			34.11			2.69			
伐 跡	183.84			45.27			108.43			2.01			
未立木地	1,415.35			244.99			570.00			347.63			
更新困難地	17.63			2.35			12.81			0.88			
合 計	31,931.90	6,947,283	86,736	5,835.58	1,395,818	17,661	11,175.11	2,406,157	30,275	6,399.07	1,322,639	17,470	

単位 面積:ha 材積:m3

市町村		鏡野町			久米南町			美咲町					
		(旧鏡野町)						計			(旧中央町)		
区分		面積	材積	成長量	面積	材積	成長量	面積	材積	成長量	面積	材積	成長量
人工林	スギ	1,138.01	432,645	3,595	64.75	15,587	186	388.88	135,608	1,091	48.82	15,156	84
	ヒノキ	4,503.12	1,185,109	16,931	1,559.18	309,535	6,041	5,065.39	1,070,415	17,646	1,718.22	368,241	6,357
	マツ	26.22	6,745	82	61.36	14,573	233	58.85	16,276	269	1.70	392	9
	他針							1.91	445	5	0.44	62	3
	人針計	5,667.35	1,624,498	20,609	1,685.29	339,694	6,460	5,515.03	1,222,744	19,010	1,769.18	383,851	6,453
	その他広	57.61	2,122	145	11.90	468	13	35.76	1,322	58	4.46	146	9
	クヌギ	7.75	387	33	0.69	52	1	5.73	389	12	1.29	78	3
	人広計	65.36	2,509	178	12.59	520	14	41.49	1,711	70	5.75	224	12
	人工林計	5,732.71	1,627,006	20,786	1,697.88	340,214	6,474	5,556.52	1,224,455	19,080	1,774.93	384,075	6,465
天然林	スギ												
	ヒノキ												
	マツ	42.05	11,521	97	245.81	66,795	388	355.13	101,256	520	82.52	20,719	89
	他針	3.05	974	13	4.26	832	14	0.91	238	1	0.34	86	0
	天針計	45.10	12,495	110	250.07	67,627	402	356.04	101,494	521	82.86	20,805	89
	その他広	2,321.29	181,028	430	2,950.28	171,844	637	8,321.39	522,899	1,896	2,044.09	131,688	439
	クヌギ	17.04	2,140	4	0.10	9	0	326.10	33,753	60			
	天広計	2,338.33	183,168	434	2,950.38	171,853	637	8,647.49	556,652	1,956	2,044.09	131,688	439
天然林計	2,383.43	195,662	544	3,200.45	239,480	1,039	9,003.53	658,146	2,477	2,126.95	152,493	528	
計	スギ	1,138.01	432,645	3,595	64.75	15,587	186	388.88	135,608	1,091	48.82	15,156	84
	ヒノキ	4,503.12	1,185,109	16,931	1,559.18	309,535	6,041	5,065.39	1,070,415	17,646	1,718.22	368,241	6,357
	マツ	68.27	18,265	179	307.17	81,367	621	413.98	117,532	788	84.22	21,111	97
	他針	3.05	974	13	4.26	832	14	2.82	684	7	0.78	148	3
	針葉樹計	5,712.45	1,636,992	20,719	1,935.36	407,321	6,862	5,871.07	1,324,239	19,531	1,852.04	404,656	6,542
	その他広	2,378.90	183,150	575	2,962.18	172,312	650	8,357.15	524,221	1,954	2,048.55	131,834	448
	クヌギ	24.79	2,526	36	0.79	61	1	331.83	34,141	71	1.29	78	3
	広葉樹計	2,403.69	185,676	612	2,962.97	172,373	651	8,688.98	558,362	2,026	2,049.84	131,912	451
立木地計	8,116.14	1,822,669	21,330	4,898.33	579,695	7,513	14,560.05	1,882,601	21,557	3,901.88	536,568	6,993	
竹林	123.55			106.45			396.62			150.44			
伐跡	28.13			16.67			67.01			9.66			
未立木地	252.73			106.81			459.11			103.91			
更新困難地	1.59			1.08			6.46			1.08			
合計	8,522.14	1,822,669	21,330	5,129.34	579,695	7,513	15,489.25	1,882,601	21,557	4,166.97	536,568	6,993	

単位 面積:ha 材積:m3

市町村		美 咲 町						美作県民局(津山地域) 計			真 庭 市		
		(旧旭町)			(旧柵原町)						計		
区 分		面 積	材 積	成 長 量	面 積	材 積	成 長 量	面 積	材 積	成 長 量	面 積	材 積	成 長 量
人 工 林	スギ	297.72	106,376	841	42.34	14,076	166	11,539.39	4,317,101	40,124	7,551.78	3,086,434	25,602
	ヒノキ	1,941.38	398,679	6,438	1,405.79	303,496	4,850	35,006.58	8,661,969	135,770	25,313.43	6,287,167	81,689
	マツ	45.14	13,247	217	12.01	2,637	43	939.34	251,620	3,079	500.08	144,236	1,769
	他針	0.37	85	1	1.10	299	2	2.48	461	15	1.37	222	2
	人針計	2,284.61	518,387	7,496	1,461.24	320,507	5,061	47,487.79	13,231,151	178,989	33,366.66	9,518,060	109,062
	その他広	23.05	745	42	8.25	431	7	880.15	29,758	2,328	314.02	14,934	592
	クヌギ	2.81	168	6	1.63	143	2	72.26	4,100	269	143.27	9,234	439
	人広計	25.86	913	49	9.88	574	9	952.41	33,858	2,597	457.29	24,168	1,031
	人工林計	2,310.47	519,300	7,545	1,471.12	321,081	5,070	48,440.20	13,265,008	181,586	33,823.95	9,542,228	110,093
天 然 林	スギ							48.21	18,708	61	1.56	657	4
	ヒノキ												
	マツ	115.09	37,617	168	157.52	42,919	263	1,038.13	283,494	1,843	689.00	197,577	1,480
	他針				0.57	152	1	22.75	6,178	72	12.34	3,373	10
	天針計	115.09	37,617	168	158.09	43,071	264	1,109.09	308,380	1,976	702.90	201,606	1,493
	その他広	3,267.28	196,568	624	3,010.02	194,643	833	29,871.14	2,121,048	6,639	21,133.54	1,746,510	6,745
	クヌギ	27.87	2,782	3	298.23	30,970	57	381.03	40,210	71	1,287.32	142,604	333
	天広計	3,295.15	199,350	628	3,308.25	225,614	890	30,252.17	2,161,258	6,710	22,420.86	1,889,114	7,078
天然林計	3,410.24	236,968	795	3,466.34	268,685	1,153	31,361.26	2,469,637	8,686	23,123.76	2,090,720	8,572	
計	スギ	297.72	106,376	841	42.34	14,076	166	11,587.60	4,335,809	40,186	7,553.34	3,087,091	25,605
	ヒノキ	1,941.38	398,679	6,438	1,405.79	303,496	4,850	35,006.58	8,661,969	135,770	25,313.43	6,287,167	81,689
	マツ	160.23	50,864	385	169.53	45,556	306	1,977.47	535,114	4,922	1,189.08	341,813	3,249
	他針	0.37	85	1	1.67	451	3	25.23	6,638	88	13.71	3,595	12
	針葉樹計	2,399.70	556,004	7,664	1,619.33	363,579	5,325	48,596.88	13,539,530	180,966	34,069.56	9,719,666	110,556
	その他広	3,290.33	197,313	666	3,018.27	195,074	840	30,751.29	2,150,806	8,967	21,447.56	1,761,445	7,337
	クヌギ	30.68	2,950	10	299.86	31,113	58	453.29	44,310	340	1,430.59	151,837	772
	広葉樹計	3,321.01	200,263	676	3,318.13	226,188	899	31,204.58	2,195,116	9,307	22,878.15	1,913,282	8,109
立木地計	5,720.71	756,267	8,340	4,937.46	589,766	6,224	79,801.46	15,734,646	190,272	56,947.71	11,632,948	118,665	
竹 林	185.38			60.80			1,152.30			327.66			
伐 跡	46.10			11.25			375.71			174.62			
未立木地	258.28			96.92			2,698.87			1,352.71			
更新困難地	2.31			3.07			29.19			76.13			
合 計	6,212.78	756,267	8,340	5,109.50	589,766	6,224	84,057.53	15,734,646	190,272	58,878.83	11,632,948	118,665	

単位 面積:ha 材積:m3

市町村		真庭市											
		(旧北房町)			(旧勝山町)			(旧落合町)			(旧湯原町)		
区分		面積	材積	成長量	面積	材積	成長量	面積	材積	成長量	面積	材積	成長量
人工林	スギ	169.08	60,151	508	1,997.25	872,967	6,926	688.64	278,482	1,869	1,364.82	576,972	4,721
	ヒノキ	1,464.54	361,264	4,699	5,761.61	1,361,618	16,872	5,507.72	1,382,339	15,344	4,177.24	1,081,399	14,393
	マツ	38.04	9,634	180	66.42	19,455	275	52.49	14,265	207	71.63	20,777	240
	他針				0.71	2	0				0.41	163	1
	人針計	1,671.66	431,050	5,388	7,825.99	2,254,043	24,073	6,248.85	1,675,086	17,421	5,614.10	1,679,310	19,354
	その他広	16.22	1,573	13	82.44	2,923	180	54.82	2,593	98	30.93	1,695	60
	クヌギ	1.47	132	1	51.56	3,504	140	21.45	1,286	74	4.76	296	14
	人広計	17.69	1,705	15	134.00	6,427	320	76.27	3,879	172	35.69	1,991	74
	人工林計	1,689.35	432,755	5,403	7,959.99	2,260,470	24,393	6,325.12	1,678,965	17,593	5,649.79	1,681,301	19,429
天然林	スギ	0.02	8	0	1.39	602	2						
	ヒノキ												
	マツ	325.16	86,787	720	25.94	8,252	41	186.63	57,010	375	11.88	3,896	17
	他針	0.25	54	0				3.30	769	7			
	天針計	325.43	86,848	721	27.33	8,854	43	189.93	57,779	382	11.88	3,896	17
	その他広	3,002.99	277,460	437	2,181.30	173,783	771	4,046.10	303,403	1,453	3,868.41	327,644	1,221
	クヌギ	66.25	6,605	32	821.55	90,645	225	225.82	25,140	35	0.40	46	0
	天広計	3,069.24	284,066	470	3,002.85	264,427	996	4,271.92	328,543	1,488	3,868.81	327,689	1,221
天然林計	3,394.67	370,914	1,190	3,030.18	273,281	1,040	4,461.85	386,322	1,870	3,880.69	331,585	1,238	
計	スギ	169.10	60,159	508	1,998.64	873,569	6,928	688.64	278,482	1,869	1,364.82	576,972	4,721
	ヒノキ	1,464.54	361,264	4,699	5,761.61	1,361,618	16,872	5,507.72	1,382,339	15,344	4,177.24	1,081,399	14,393
	マツ	363.20	96,421	901	92.36	27,707	316	239.12	71,275	582	83.51	24,673	257
	他針	0.25	54	0	0.71	2	0	3.30	769	7	0.41	163	1
	針葉樹計	1,997.09	517,898	6,108	7,853.32	2,262,896	24,117	6,438.78	1,732,865	17,803	5,625.98	1,683,206	19,372
	その他広	3,019.21	279,034	451	2,263.74	176,706	952	4,100.92	305,996	1,551	3,899.34	329,338	1,280
	クヌギ	67.72	6,737	34	873.11	94,149	365	247.27	26,426	109	5.16	341	14
	広葉樹計	3,086.93	285,771	485	3,136.85	270,855	1,316	4,348.19	332,423	1,660	3,904.50	329,680	1,295
立木地計	5,084.02	803,669	6,593	10,990.17	2,533,751	25,433	10,786.97	2,065,288	19,463	9,530.48	2,012,886	20,667	
竹林	22.78			49.36			100.43			45.21			
伐跡	17.50			29.15			16.11			13.64			
未立木地	23.20			147.17			33.90			144.48			
更新困難地	3.11			0.52			4.80			5.28			
合計	5,150.61	803,669	6,593	11,216.37	2,533,751	25,433	10,942.21	2,065,288	19,463	9,739.09	2,012,886	20,667	

単位 面積:ha 材積:m3

市町村		真庭市											
		(旧久世町)			(旧美甘村)			(旧川上村)			(旧八束村)		
区分	面積	材積	成長量	面積	材積	成長量	面積	材積	成長量	面積	材積	成長量	
人工林	スギ	769.48	346,324	3,124	1,577.96	598,350	4,959	440.81	157,868	1,302	232.69	79,922	739
	ヒノキ	2,997.60	732,339	11,850	2,328.69	602,248	6,141	1,217.67	319,600	4,747	879.18	206,857	3,961
	マツ	5.58	1,910	10	56.06	17,007	207	86.41	26,229	258	37.93	9,915	32
	他針							0.16	33	1	0.09	25	0
	人針計	3,772.66	1,080,573	14,983	3,962.71	1,217,605	11,307	1,745.05	503,730	6,309	1,149.89	296,718	4,733
	その他広	21.25	993	43	39.16	1,655	80	47.50	2,946	82	2.85	110	8
	クヌギ	44.37	2,560	160	5.73	371	18	8.16	859	14	0.47	41	0
	人広計	65.62	3,553	203	44.89	2,025	98	55.66	3,805	96	3.32	151	8
	人工林計	3,838.28	1,084,126	15,187	4,007.60	1,219,630	11,406	1,800.71	507,535	6,405	1,153.21	296,869	4,741
天然林	スギ	0.15	47	2									
	ヒノキ												
	マツ	50.13	14,127	120	4.42	1,382	11	15.09	4,660	32	49.95	15,216	129
	他針							8.27	2,388	2	0.52	162	1
	天針計	50.28	14,173	121	4.42	1,382	11	23.36	7,048	33	50.47	15,378	130
	その他広	1,559.79	133,178	703	986.09	79,068	322	1,973.12	177,734	632	2,038.04	151,499	786
	クヌギ	7.55	797	10	160.34	18,746	29						
	天広計	1,567.34	133,975	713	1,146.43	97,814	352	1,973.12	177,734	632	2,038.04	151,499	786
天然林計	1,617.62	148,148	834	1,150.85	99,196	363	1,996.48	184,782	665	2,088.51	166,877	917	
計	スギ	769.63	346,371	3,125	1,577.96	598,350	4,959	440.81	157,868	1,302	232.69	79,922	739
	ヒノキ	2,997.60	732,339	11,850	2,328.69	602,248	6,141	1,217.67	319,600	4,747	879.18	206,857	3,961
	マツ	55.71	16,036	129	60.48	18,389	218	101.50	30,889	290	87.88	25,131	162
	他針							8.43	2,421	3	0.61	187	1
	針葉樹計	3,822.94	1,094,746	15,104	3,967.13	1,218,987	11,318	1,768.41	510,778	6,342	1,200.36	312,097	4,863
	その他広	1,581.04	134,171	746	1,025.25	80,723	403	2,020.62	180,680	714	2,040.89	151,609	794
	クヌギ	51.92	3,357	170	166.07	19,117	47	8.16	859	14	0.47	41	0
	広葉樹計	1,632.96	137,528	916	1,191.32	99,839	450	2,028.78	181,539	728	2,041.36	151,649	794
立木地計	5,455.90	1,232,274	16,021	5,158.45	1,318,826	11,768	3,797.19	692,318	7,070	3,241.72	463,746	5,657	
竹林	78.06			18.46			8.02			3.67			
伐跡	11.79			24.78			21.18			6.74			
未立木地	49.84			474.20			296.12			114.94			
更新困難地				0.32			0.22			50.69			
合計	5,595.59	1,232,274	16,021	5,676.21	1,318,826	11,768	4,122.73	692,318	7,070	3,417.76	463,746	5,657	

単位 面積:ha 材積:m3

市町村		真庭市			新庄村			美作県民局(真庭地域)計			美作市		
		(旧中和村)									計		
区分		面積	材積	成長量	面積	材積	成長量	面積	材積	成長量	面積	材積	成長量
人 工 林	スギ	311.05	115,398	1,452	1,282.62	498,789	4,679	8,834.40	3,585,224	30,281	3,232.92	1,203,139	9,746
	ヒノキ	979.18	239,502	3,681	1,665.57	405,608	6,115	26,979.00	6,692,775	87,804	10,641.42	2,483,715	42,184
	マツ	85.52	25,044	360	62.07	16,895	176	562.15	161,131	1,946	122.92	30,667	313
	他針							1.37	222	2	0.10	18	1
	人針計	1,375.75	379,945	5,494	3,010.26	921,292	10,970	36,376.92	10,439,352	120,033	13,997.36	3,717,539	52,244
	その他広	18.85	446	27	25.59	1,112	34	339.61	16,047	626	195.12	8,388	399
	クヌギ	5.30	185	18	6.88	591	13	150.15	9,825	452	61.48	3,803	207
	人広計	24.15	631	45	32.47	1,704	47	489.76	25,871	1,078	256.60	12,191	606
	人工林計	1,399.90	380,576	5,538	3,042.73	922,996	11,017	36,866.68	10,465,224	121,110	14,253.96	3,729,730	52,850
天 然 林	スギ				83.00	32,135	50	84.56	32,792	53	0.95	367	4
	ヒノキ												
	マツ	19.80	6,247	34	3.82	1,236	4	692.82	198,813	1,484	328.52	88,632	562
	他針				0.42	118	1	12.76	3,491	10	5.36	1,489	8
	天針計	19.80	6,247	34	87.24	33,489	54	790.14	235,095	1,548	334.83	90,488	574
	その他広	1,477.70	122,742	420	2,222.66	156,410	672	23,356.20	1,902,920	7,417	16,093.17	1,099,572	2,852
	クヌギ	5.41	625	1	51.55	6,108	14	1,338.87	148,712	347	163.53	17,381	33
	天広計	1,483.11	123,367	421	2,274.21	162,518	686	24,695.07	2,051,632	7,765	16,256.70	1,116,953	2,885
	天然林計	1,502.91	129,614	455	2,361.45	196,007	740	25,485.21	2,286,727	9,312	16,591.53	1,207,441	3,459
計	スギ	311.05	115,398	1,452	1,365.62	530,925	4,729	8,918.96	3,618,016	30,334	3,233.87	1,203,506	9,750
	ヒノキ	979.18	239,502	3,681	1,665.57	405,608	6,115	26,979.00	6,692,775	87,804	10,641.42	2,483,715	42,184
	マツ	105.32	31,292	395	65.89	18,131	180	1,254.97	359,944	3,429	451.44	119,299	875
	他針				0.42	118	1	14.13	3,713	13	5.46	1,507	9
	針葉樹計	1,395.55	386,192	5,528	3,097.50	954,781	11,025	37,167.06	10,674,448	121,580	14,332.19	3,808,026	52,818
	その他広	1,496.55	123,188	446	2,248.25	157,522	707	23,695.81	1,918,967	8,043	16,288.29	1,107,960	3,251
	クヌギ	10.71	810	19	58.43	6,699	27	1,489.02	158,536	799	225.01	21,184	240
	広葉樹計	1,507.26	123,997	465	2,306.68	164,221	733	25,184.83	2,077,503	8,842	16,513.30	1,129,145	3,491
立木地計	2,902.81	510,190	5,993	5,404.18	1,119,003	11,758	62,351.89	12,751,951	130,422	30,845.49	4,937,171	56,309	
竹林	1.67			11.72			339.38			332.66			
伐跡	33.73			10.60			185.22			48.48			
未立木地	68.86			267.87			1,620.58			684.81			
更新困難地	11.19			26.74			102.87			13.70			
合計	3,018.26	510,190	5,993	5,721.11	1,119,003	11,758	64,599.94	12,751,951	130,422	31,925.14	4,937,171	56,309	

単位 面積:ha 材積:m3

市町村		美作市											
		(旧勝田町)			(旧大原町)			(旧東粟倉村)			(旧美作町)		
区分		面積	材積	成長量	面積	材積	成長量	面積	材積	成長量	面積	材積	成長量
人工林	スギ	1,530.26	601,645	4,644	468.41	166,297	1,372	606.99	227,278	1,750	134.36	44,858	434
	ヒノキ	2,490.76	603,376	10,373	1,866.86	422,536	7,715	944.66	248,581	3,411	1,747.11	430,746	7,248
	マツ	49.53	12,540	125	15.33	3,533	39	35.88	8,790	80	10.19	2,788	32
	他針							0.10	18	1			
	人針計	4,070.55	1,217,561	15,142	2,350.60	592,366	9,126	1,587.63	484,667	5,242	1,891.66	478,392	7,714
	その他広	28.99	1,372	67	17.64	571	39	88.95	3,044	222	32.23	2,043	48
	クヌギ	23.97	1,653	75	19.92	1,096	66	12.98	725	54	1.73	95	7
	人広計	52.96	3,024	142	37.56	1,667	105	101.93	3,769	276	33.96	2,138	55
	人工林計	4,123.51	1,220,585	15,285	2,388.16	594,032	9,231	1,689.56	488,436	5,518	1,925.62	480,530	7,769
天然林	スギ	0.95	367	4									
	ヒノキ												
	マツ	29.98	7,698	46	3.97	965	5	1.27	344	2	117.72	31,331	270
	他針	1.62	466	2				0.34	106	1	0.42	116	1
	天針計	32.55	8,531	53	3.97	965	5	1.61	450	3	118.14	31,446	271
	その他広	2,195.54	166,409	388	1,548.07	109,043	314	629.51	47,739	133	3,368.36	254,121	682
	クヌギ				40.97	4,551	8	9.95	1,157	6			
	天広計	2,195.54	166,409	388	1,589.04	113,594	322	639.46	48,895	139	3,368.36	254,121	682
天然林計	2,228.09	174,941	441	1,593.01	114,559	327	641.07	49,346	142	3,486.50	285,568	953	
計	スギ	1,531.21	602,012	4,648	468.41	166,297	1,372	606.99	227,278	1,750	134.36	44,858	434
	ヒノキ	2,490.76	603,376	10,373	1,866.86	422,536	7,715	944.66	248,581	3,411	1,747.11	430,746	7,248
	マツ	79.51	20,238	171	19.30	4,498	45	37.15	9,134	82	127.91	34,119	302
	他針	1.62	466	2				0.44	124	1	0.42	116	1
	針葉樹計	4,103.10	1,226,092	15,195	2,354.57	593,331	9,131	1,589.24	485,117	5,245	2,009.80	509,839	7,985
	その他広	2,224.53	167,781	455	1,565.71	109,614	353	718.46	50,783	355	3,400.59	256,164	730
	クヌギ	23.97	1,653	75	60.89	5,647	74	22.93	1,882	60	1.73	95	7
	広葉樹計	2,248.50	169,434	531	1,626.60	115,261	426	741.39	52,664	415	3,402.32	256,259	737
立木地計	6,351.60	1,395,526	15,725	3,981.17	708,591	9,558	2,330.63	537,781	5,660	5,412.12	766,098	8,722	
竹林	69.00			40.54			18.83			57.03			
伐跡	7.37			11.38			1.12			15.71			
未立木地	90.36			72.31			45.15			134.16			
更新困難地	0.20			0.65			0.74			2.83			
合計	6,518.53	1,395,526	15,725	4,106.05	708,591	9,558	2,396.47	537,781	5,660	5,621.85	766,098	8,722	

単位 面積:ha 材積:m3

市町村		美 作 市						勝 央 町			奈 義 町		
		(旧作東町)			(旧英田町)								
区 分		面 積	材 積	成 長 量	面 積	材 積	成 長 量	面 積	材 積	成 長 量	面 積	材 積	成 長 量
人 工 林	スギ	232.51	78,334	686	260.39	84,727	861	14.37	4,664	47	346.43	126,524	1,252
	ヒノキ	2,264.26	491,213	8,085	1,327.77	287,264	5,352	1,094.39	223,240	4,842	1,614.74	364,742	6,389
	マツ	8.11	2,003	24	3.88	1,013	13				29.90	6,416	50
	他針										0.06	2	0
	人針計	2,504.88	571,550	8,795	1,592.04	373,003	6,225	1,108.76	227,904	4,889	1,991.13	497,683	7,690
	その他広	11.63	564	8	15.68	795	14	55.63	1,481	136	91.38	2,009	207
	クヌギ	1.42	104	3	1.46	132	1	0.26	11	1	12.61	519	47
	人広計	13.05	667	12	17.14	927	16	55.89	1,492	137	103.99	2,528	254
	人工林計	2,517.93	572,217	8,807	1,609.18	373,930	6,241	1,164.65	229,396	5,026	2,095.12	500,212	7,944
天 然 林	スギ												
	ヒノキ												
	マツ	96.60	26,800	125	78.98	21,494	113	25.48	6,458	58	7.77	1,884	6
	他針	0.65	179	1	2.33	622	3	1.74	445	5	1.37	339	4
	天針計	97.25	26,979	125	81.31	22,116	117	27.22	6,902	63	9.14	2,223	10
	その他広	4,970.17	313,700	847	3,381.52	208,559	487	1,050.91	71,117	247	754.35	50,073	215
	クヌギ	100.61	10,363	17	12.00	1,310	2				0.60	23	2
	天広計	5,070.78	324,064	864	3,393.52	209,869	489	1,050.91	71,117	247	754.95	50,095	217
天然林計	5,168.03	351,043	990	3,474.83	231,985	606	1,078.13	78,019	310	764.09	52,319	227	
計	スギ	232.51	78,334	686	260.39	84,727	861	14.37	4,664	47	346.43	126,524	1,252
	ヒノキ	2,264.26	491,213	8,085	1,327.77	287,264	5,352	1,094.39	223,240	4,842	1,614.74	364,742	6,389
	マツ	104.71	28,803	149	82.86	22,507	126	25.48	6,458	58	37.67	8,300	56
	他針	0.65	179	1	2.33	622	3	1.74	445	5	1.43	340	4
	針葉樹計	2,602.13	598,529	8,920	1,673.35	395,119	6,342	1,135.98	234,806	4,952	2,000.27	499,907	7,700
	その他広	4,981.80	314,264	856	3,397.20	209,354	501	1,106.54	72,598	383	845.73	52,082	422
	クヌギ	102.03	10,467	20	13.46	1,442	4	0.26	11	1	13.21	542	50
	広葉樹計	5,083.83	324,731	876	3,410.66	210,796	505	1,106.80	72,609	384	858.94	52,624	471
立木地計	7,685.96	923,260	9,796	5,084.01	605,915	6,848	2,242.78	307,415	5,336	2,859.21	552,531	8,171	
竹林	100.51			46.75			28.01			45.76			
伐跡	4.67			8.23			6.97			8.35			
未立木地	292.30			50.53			51.46			147.02			
更新困難地	0.25			9.03						0.18			
合計	8,083.69	923,260	9,796	5,198.55	605,915	6,848	2,329.22	307,415	5,336	3,060.52	552,531	8,171	

単位 面積:ha 材積:m3

市町村		西 栗 倉 村			美作県民局(勝英地域) 計			美 作 県 民 局 計		
区 分		面 積	材 積	成 長 量	面 積	材 積	成 長 量	面 積	材 積	成 長 量
人 工 林	スギ	2,153.07	821,549	6,673	5,746.79	2,155,876	17,717	26,120.58	10,058,200	88,122
	ヒノキ	2,263.60	644,701	8,498	15,614.15	3,716,397	61,913	77,599.73	19,071,142	285,488
	マツ	37.48	11,017	111	190.30	48,100	474	1,691.79	460,851	5,498
	他 針	0.70	75	5	0.86	94	6	4.71	777	24
	人針計	4,454.85	1,477,341	15,287	21,552.10	5,920,467	80,110	105,416.81	29,590,970	379,132
	その他広	39.38	1,569	126	381.51	13,447	868	1,601.27	59,252	3,822
	クヌギ	7.17	487	31	81.52	4,821	287	303.93	18,745	1,007
	人広計	46.55	2,056	158	463.03	18,268	1,155	1,905.20	77,997	4,830
	人工林計	4,501.40	1,479,397	15,444	22,015.13	5,938,735	81,265	107,322.01	29,668,967	383,961
天 然 林	スギ	27.63	12,205	41	28.58	12,572	46	161.35	64,072	160
	ヒノキ									
	マツ	9.95	2,893	15	371.72	99,867	640	2,102.67	582,174	3,967
	他 針	0.89	282	4	9.36	2,554	21	44.87	12,222	104
	天針計	38.47	15,379	60	409.66	114,993	707	2,308.89	658,468	4,231
	その他広	721.06	61,947	86	18,619.49	1,282,708	3,399	71,846.83	5,306,676	17,455
	クヌギ				164.13	17,404	35	1,884.03	206,325	453
	天広計	721.06	61,947	86	18,783.62	1,300,112	3,434	73,730.86	5,513,001	17,909
天然林計	759.53	77,326	146	19,193.28	1,415,105	4,141	76,039.75	6,171,469	22,140	
計	スギ	2,180.70	833,754	6,714	5,775.37	2,168,448	17,762	26,281.93	10,122,272	88,282
	ヒノキ	2,263.60	644,701	8,498	15,614.15	3,716,397	61,913	77,599.73	19,071,142	285,488
	マツ	47.43	13,910	126	562.02	147,966	1,114	3,794.46	1,043,024	9,465
	他 針	1.59	357	9	10.22	2,648	28	49.58	12,999	128
	針葉樹計	4,493.32	1,492,720	15,347	21,961.76	6,035,460	80,817	107,725.70	30,249,438	383,363
	その他広	760.44	63,516	212	19,001.00	1,296,155	4,268	73,448.10	5,365,928	21,278
	クヌギ	7.17	487	31	245.65	22,225	322	2,187.96	225,071	1,461
	広葉樹計	767.61	64,003	243	19,246.65	1,318,380	4,589	75,636.06	5,590,998	22,738
立木地計	5,260.93	1,556,723	15,590	41,208.41	7,353,839	85,406	183,361.76	35,840,436	406,101	
竹 林	9.69			416.12			1,907.80			
伐 跡	62.99			126.79			687.72			
未立木地	32.47			915.76			5,235.21			
更新困難地	2.34			16.22			148.28			
合 計	5,368.42	1,556,723	15,590	42,683.30	7,353,839	85,406	191,340.77	35,840,436	406,101	

単位 面積:ha 材積:m3

市町村		高梁川下流森林計画区			旭川森林計画区			吉井川森林計画区			県計		
区分		面積	材積	成長量	面積	材積	成長量	面積	材積	成長量	面積	材積	成長量
人工林	スギ	10,446.38	3,840,127	42,214	9,452.53	3,795,193	32,343	17,408.50	6,516,430	58,281	37,307.41	14,151,749	132,838
	ヒノキ	34,134.68	8,348,853	162,706	36,667.25	8,897,980	133,517	53,915.86	13,082,398	219,184	124,717.79	30,329,230	515,407
	マツ	969.96	288,379	3,845	1,008.07	243,341	3,524	1,154.22	295,262	3,572	3,132.25	826,982	10,941
	他針	7.76	1,601	23	9.34	1,677	42	17.80	2,915	77	34.90	6,193	141
	人針計	45,558.78	12,478,960	208,788	47,137.19	12,938,191	169,426	72,496.38	19,897,005	281,114	165,192.35	45,314,155	659,327
	その他広	596.12	32,788	1,005	699.55	33,194	1,103	1,531.47	57,128	3,511	2,827.14	123,109	5,619
	クヌギ	94.45	8,186	214	169.86	10,711	496	155.30	9,002	558	419.61	27,898	1,268
	人広計	690.57	40,973	1,219	869.41	43,905	1,599	1,686.77	66,129	4,069	3,246.75	151,007	6,887
	人工林計	46,249.35	12,519,933	210,007	48,006.60	12,982,095	171,025	74,183.15	19,963,134	285,183	168,439.10	45,465,162	666,214
天然林	スギ	1.00	383	3	85.33	32,907	56	77.25	31,431	109	163.58	64,721	168
	ヒノキ												
	マツ	9,449.17	2,745,750	18,249	7,719.74	1,582,211	20,513	10,887.07	1,332,719	39,366	28,055.98	5,660,680	78,128
	他針	1,125.86	260,462	1,154	158.66	31,184	642	439.70	70,306	2,484	1,724.22	361,952	4,280
	天針計	10,576.03	3,006,595	19,406	7,963.73	1,646,303	21,210	11,404.02	1,434,455	41,959	29,943.78	6,087,353	82,576
	その他広	90,738.17	6,862,381	16,266	62,749.17	4,597,744	21,424	74,650.58	5,111,722	30,157	228,137.92	16,571,847	67,847
	クヌギ	1,039.42	112,508	251	1,729.39	178,890	424	878.43	83,116	165	3,647.24	374,515	839
	天広計	91,777.59	6,974,888	16,517	64,478.56	4,776,635	21,848	75,529.01	5,194,838	30,321	231,785.16	16,946,361	68,686
天然林計	102,353.62	9,981,484	35,923	72,442.29	6,422,937	43,058	86,933.03	6,629,293	72,280	261,728.94	23,033,714	151,262	
計	スギ	10,447.38	3,840,509	42,217	9,537.86	3,828,101	32,399	17,485.75	6,547,860	58,390	37,470.99	14,216,470	133,006
	ヒノキ	34,134.68	8,348,853	162,706	36,667.25	8,897,980	133,517	53,915.86	13,082,398	219,184	124,717.79	30,329,230	515,407
	マツ	10,419.13	3,034,130	22,093	8,727.81	1,825,552	24,037	12,041.29	1,627,981	42,938	31,188.23	6,487,662	89,068
	他針	1,133.62	262,063	1,177	168.00	32,861	683	457.50	73,221	2,561	1,759.12	368,145	4,421
	針葉樹計	56,134.81	15,485,555	228,194	55,100.92	14,584,494	190,636	83,900.40	21,331,460	323,073	195,136.13	51,401,508	741,903
	その他広	91,334.29	6,895,168	17,271	63,448.72	4,630,938	22,527	76,182.05	5,168,849	33,667	230,965.06	16,694,956	73,466
	クヌギ	1,133.87	120,693	465	1,899.25	189,601	920	1,033.73	92,118	723	4,066.85	402,413	2,108
	広葉樹計	92,468.16	7,015,862	17,737	65,347.97	4,820,539	23,447	77,215.78	5,260,967	34,390	235,031.91	17,097,368	75,573
立木地計	148,602.97	22,501,416	245,930	120,448.89	19,405,033	214,083	161,116.18	26,592,427	357,463	430,168.04	68,498,876	817,476	
竹林	1,944.84			1,753.80			2,106.90			5,805.54			
伐跡	559.03			258.77			534.94			1,352.74			
未立木地	2,519.51			3,249.30			4,147.17			9,915.98			
更新困難地	49.93			127.49			113.34			290.76			
合計	153,676.28	22,501,416	245,930	125,838.25	19,405,033	214,083	168,018.53	26,592,427	357,463	447,533.06	68,498,876	817,476	



岡山県マスコット ももっち・うらっち