

岡山県の森林資源

(平成29年3月31日現在)

平成30年3月

岡山県農林水産部林政課

目 次

利用上の注意	-----	1
岡山県の森林資源の概要	-----	2
・ 森林の現況	-----	2
・ 民有林の推移	-----	4
・ 民有林の齢級別人工林森林資源構成表	-----	5
・ 森林計画区別齢級別人工林森林資源構成表	-----	5
・ 市町村別林野率	-----	6
・ 市町村別人工林率	-----	7
表－1 岡山県の森林面積表	-----	8
表－2 市町村別森林面積表	-----	9
表－3 市町村別人工林・天然林面積表	-----	11
表－4 所有形態別森林資源表	-----	13
表－5 地域森林計画対象民有林齢級別森林資源構成表	-----	14
表－6 市町村別地域森林計画対象民有林森林資源構成表	-----	20

1 目 的

森林行政の推進に資するため、岡山県の森林資源の現況（平成29年3月31日現在）を地域森林計画樹立資料等により取りまとめた。

2 調査資料

- ・民有林に関する数値：平成29年における吉井川地域森林計画の樹立、旭川地域森林計画及び高梁川下流地域森林計画の変更に伴い得られた基礎資料を使用した。
- ・林野庁の所管する国有林に関する数値：「国有林の地域別の森林計画書」より
- ・林野庁以外の省庁が所管する国有林に関する数値：「2015年農林業センサス」より
- ・市町村別の総面積：「平成28年全国都道府県市区町村別面積調」より
- ・また民有林の天然マツ林については、平成20年度から空中写真判読を主体にした「マツ林資源量調査」を実施し、樹種、林齢等を修正した内容を反映している。

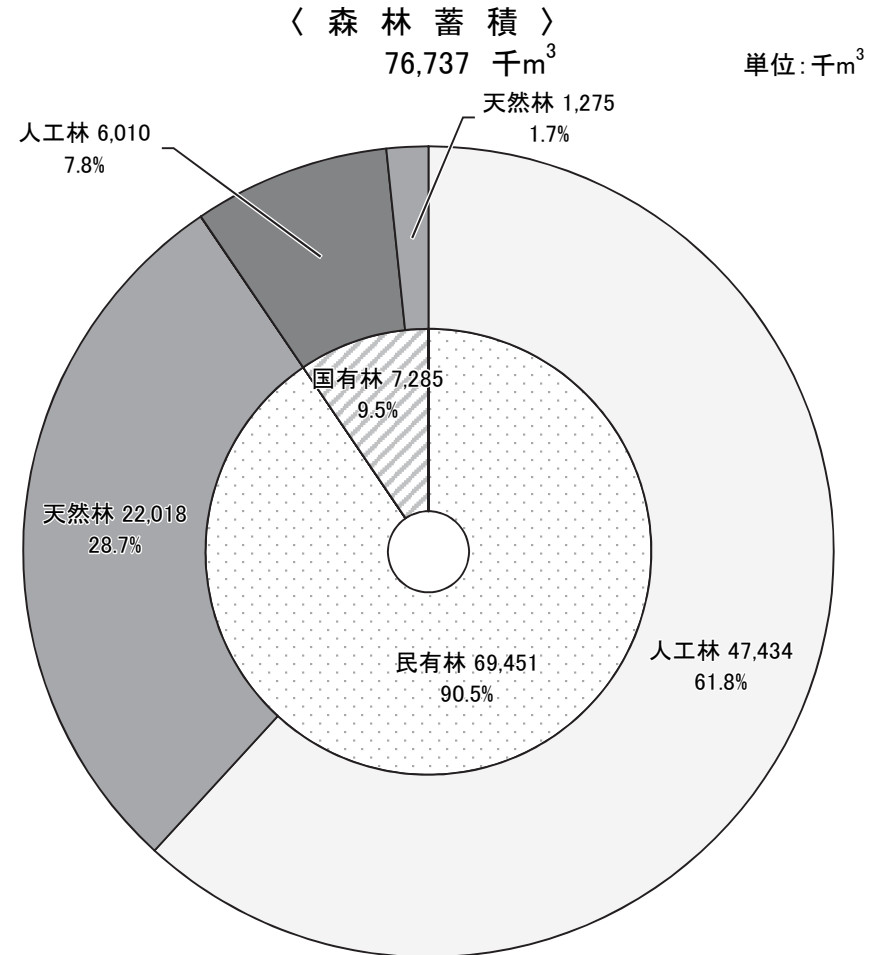
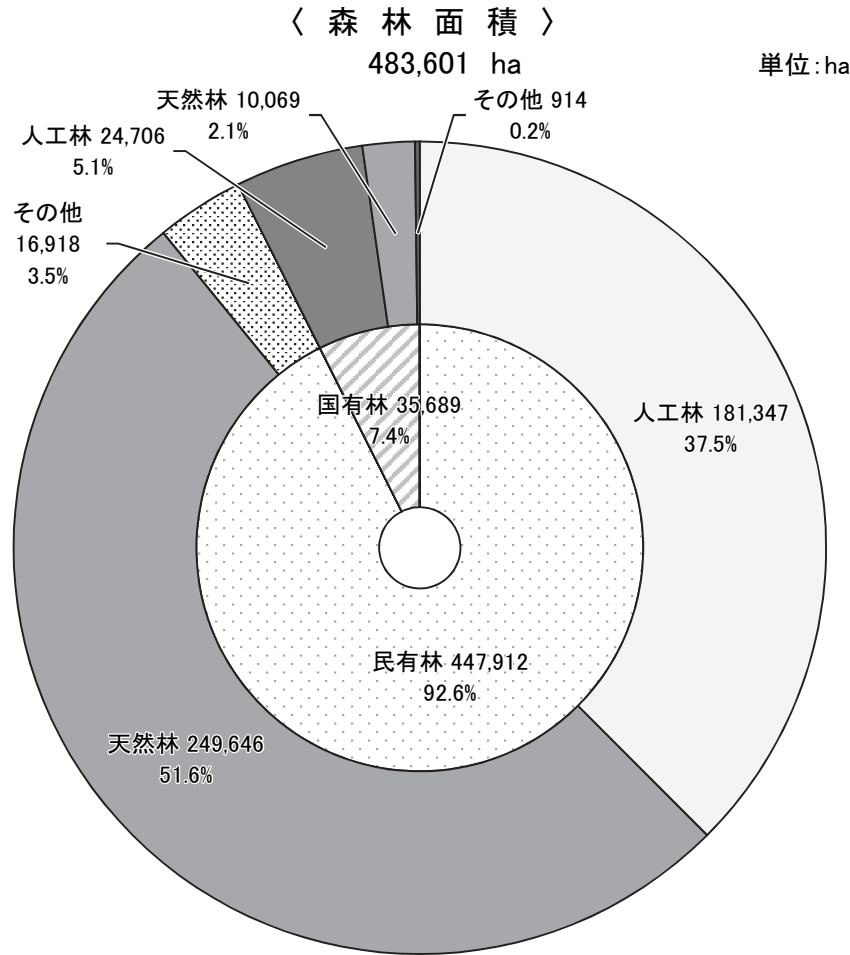
調査年度	調査済み市町村	反映時点
H20	備前市、瀬戸内市、赤磐市、和気町	「岡山県の森林資源」H22年3月
H21	岡山市（旧岡山市）、玉野市、吉備中央町	「岡山県の森林資源」H23年3月
H22	岡山市（旧岡山市以外）、倉敷市、早島町	「岡山県の森林資源」H24年3月
H23	総社市、浅口市	「岡山県の森林資源」H25年3月
H25	笠岡市、井原市、里庄町、矢掛町、高梁市（旧備中町、旧川上町）	「岡山県の森林資源」H27年3月
H26	高梁市（旧高梁市、旧成羽町、旧有漢町） 新見市、久米南町、美咲町（旧旭町、旧柵原町）	「岡山県の森林資源」H28年3月
H27	津山市、鏡野町、美咲町（旧中央町）、真庭市、新庄村、美作市、勝央町、奈義町、西粟倉村	「岡山県の森林資源」H29年3月

3 主な用語の定義

- (1) 森 林 森林法第2条第1項に規定する森林をいう。
- (2) 立 木 地 無立木地、竹林以外の森林をいう。
- (3) 無立木地 一時的に林木の生立していない林分及び樹冠疎密度が3/10未満の林分をいう。
- (4) 竹 林 森林簿上の区分における竹林をいう。
- (5) クヌギ アベマキを含む。
- (6) 人 工 林 植栽または人工播種により成立した林分で目的樹種歩合が50%以上占めるものをいう。ただし次のものは天然林として取り扱う。
 - ア 人工植栽されたクヌギ林等で伐採後萌芽更新された二次林
 - イ アカマツ林等で伐採後、地かき、一部植栽を行った人工補正林
 - ウ 人工造林後、気象条件、自然立地要因等の理由により目的とする樹種の生育状態が悪く、人工林として取り扱うことが不適当な林分
- (7) 天 然 林 人工林以外の立木地をいう。
- (8) 更 新 困 難 地 湿地、風衝地等で林木の更新が著しく困難な森林をいう。
- (9) 林 野 庁 所 管 国 有 林 国有林野法第2条第1項及び第2項に規定する国有林野及び（旧）公有林野等官行造林法第1条の規定に基づく造林地をいう。
- (10) そ の 他 省 庁 所 管 国 有 林 国家行政組織法第3条に定める行政機関（林野庁を除く）の所管する国有林野をいう。
- (11) 民 有 林 国有林以外の森林をいう。
- (12) 公 有 林 県、市町村及び財産区が保有する森林をいう。
- (13) 地域森林計画対象森林 森林法第5条に基づく地域森林計画の対象とする民有林をいう。
- (14) 地域森林計画対象外森林 地域森林計画対象森林以外の森林をいう。
- (15) 齢 級 1年生から5年生までを1齢級、6年生から10年生までを2齢級、以下順次5年ごとに括約区分する。101年生以上については一括21齢級で計上した。（ただしマツ林資源量調査を実施した箇所は表－5の下注に留意すること。）

岡山県の森林資源の概要

〔森林の現況〕

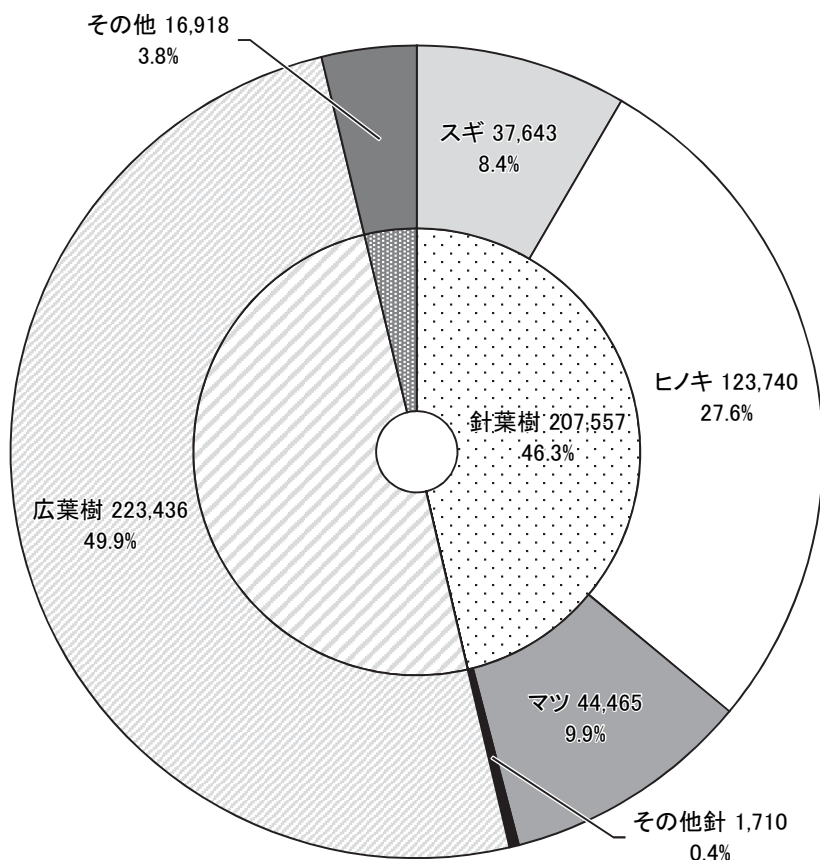


(注) 地域森林計画対象森林及び国有林の地域別の森林計画対象森林のみ。
四捨五入のため計が合わない場合がある。

〈 民有林面積 〉

447,912 ha

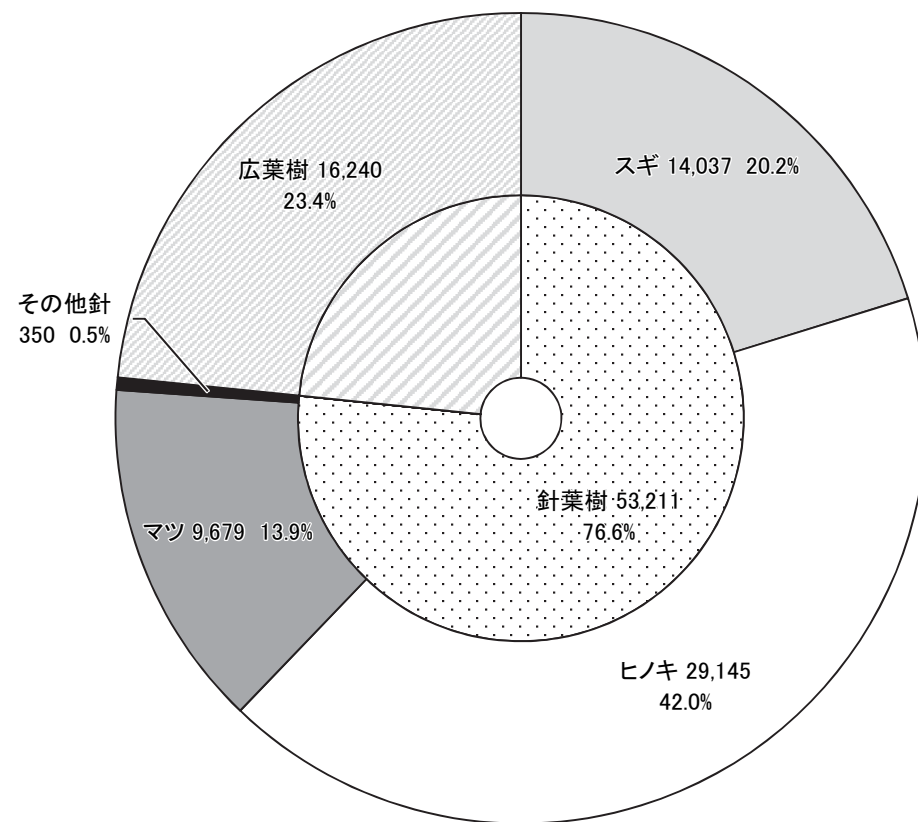
単位: ha



〈 民有林蓄積 〉

69,451 千m³

単位: 千m³

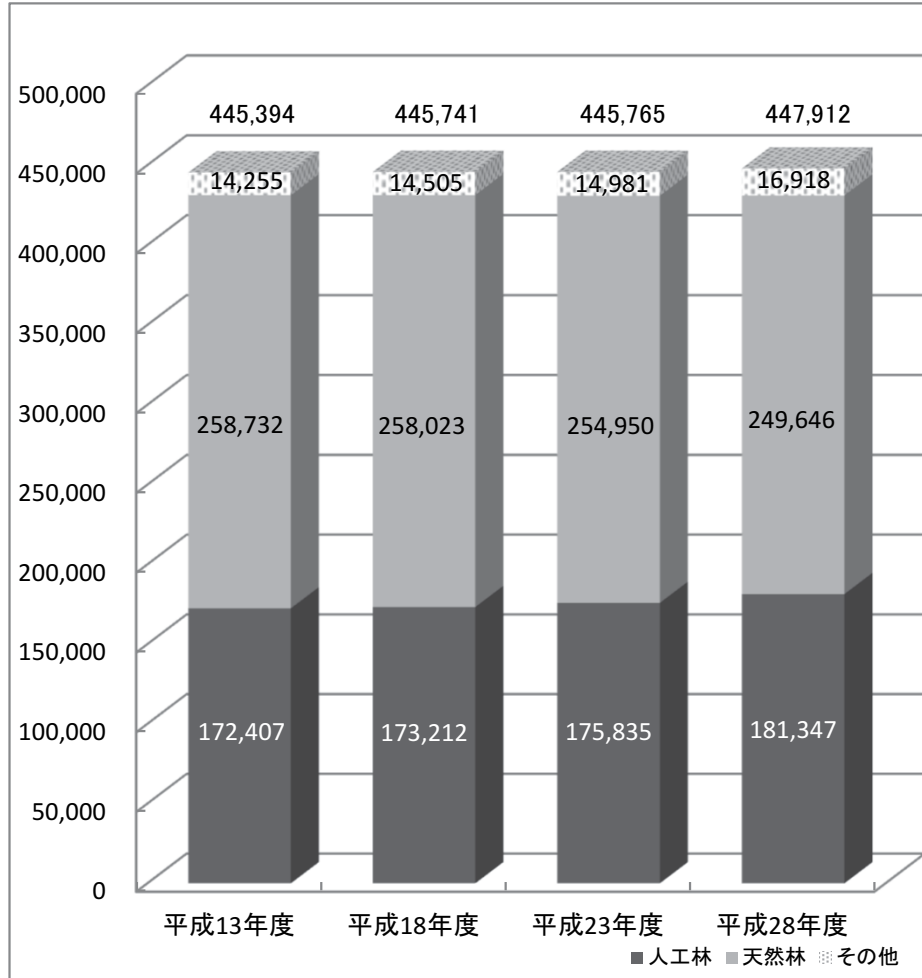


(注) 地域森林計画対象森林のみ。
四捨五入のため計が合わない場合がある。

〔民有林の推移〕

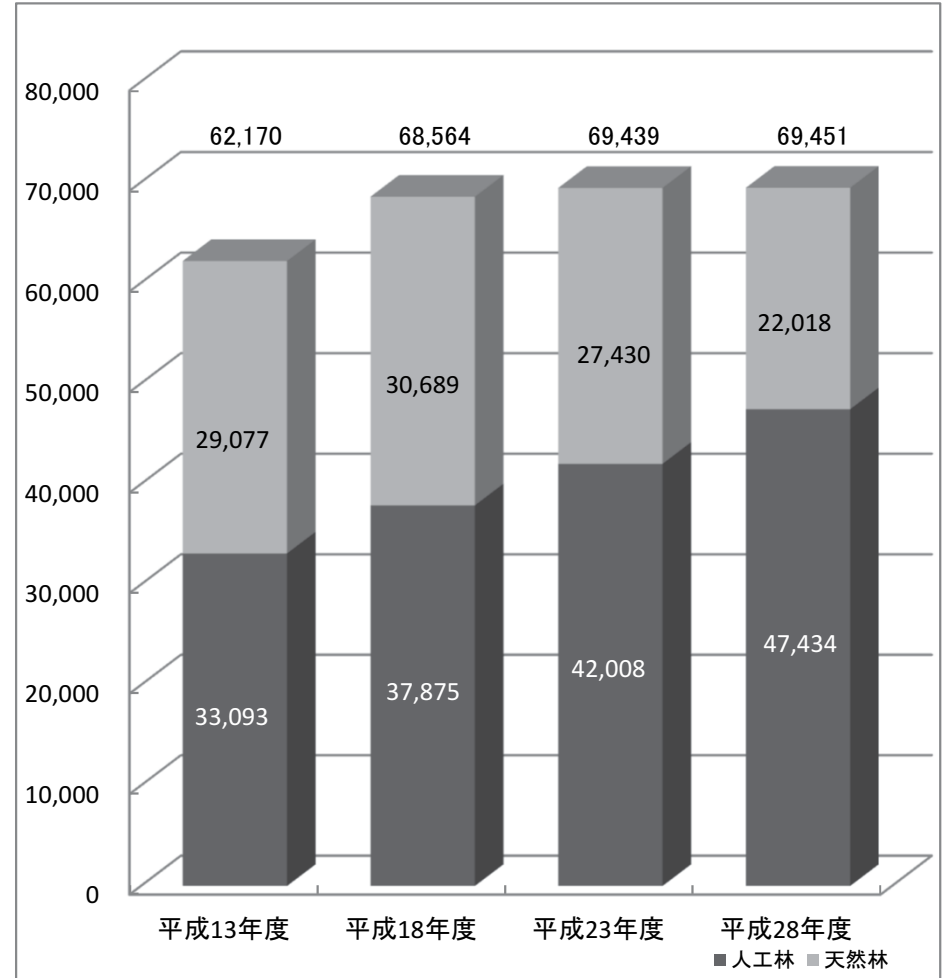
〈面積〉

単位:ha



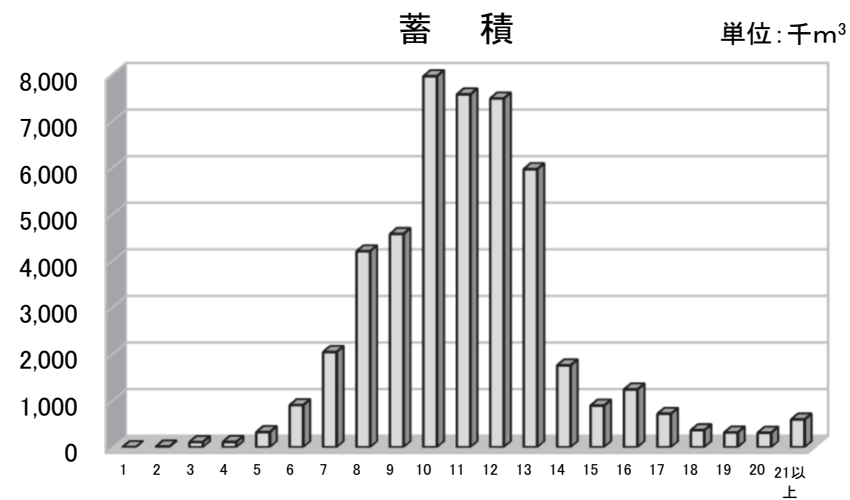
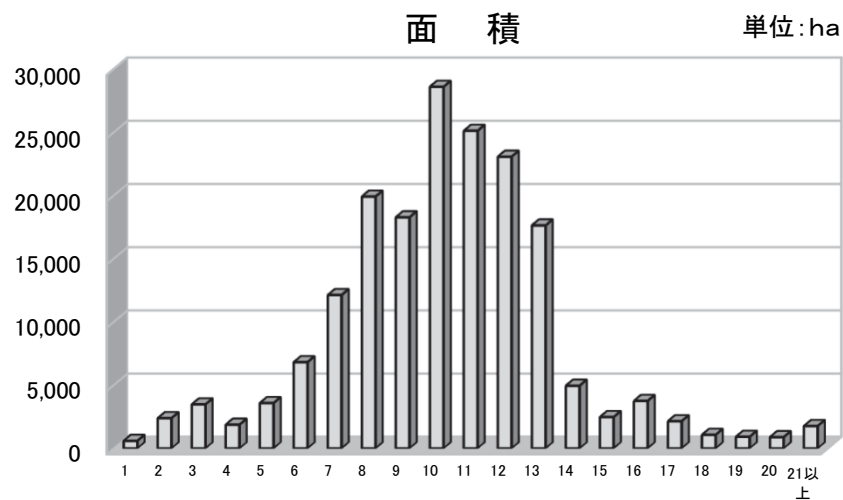
〈蓄積〉

単位:千m³

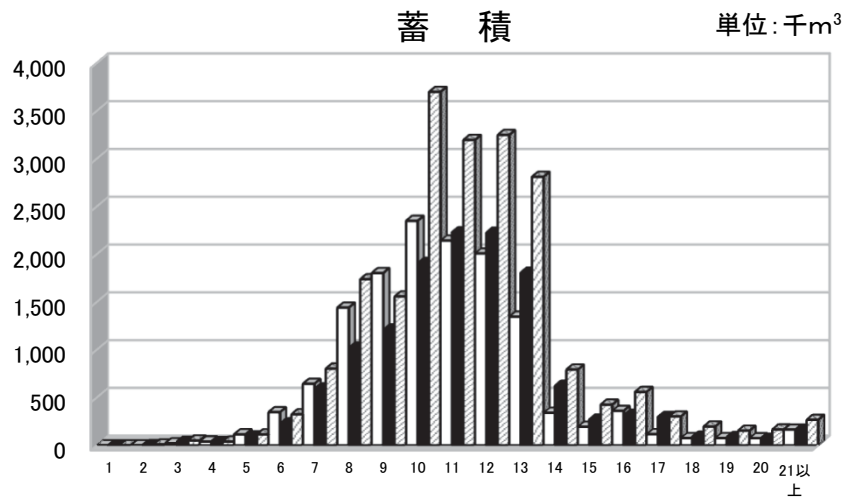
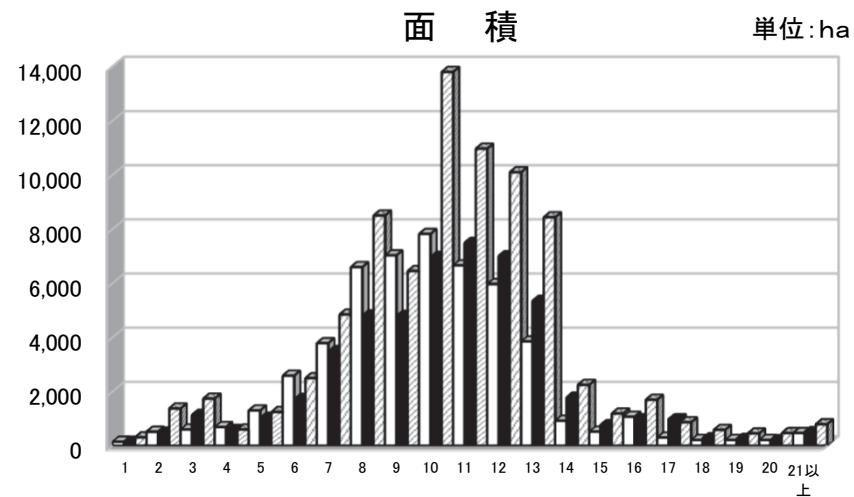


(注) 地域森林計画対象森林のみ。
四捨五入のため計が合わない場合がある。

〔民有林の齢級別人工林森林資源構成表〕



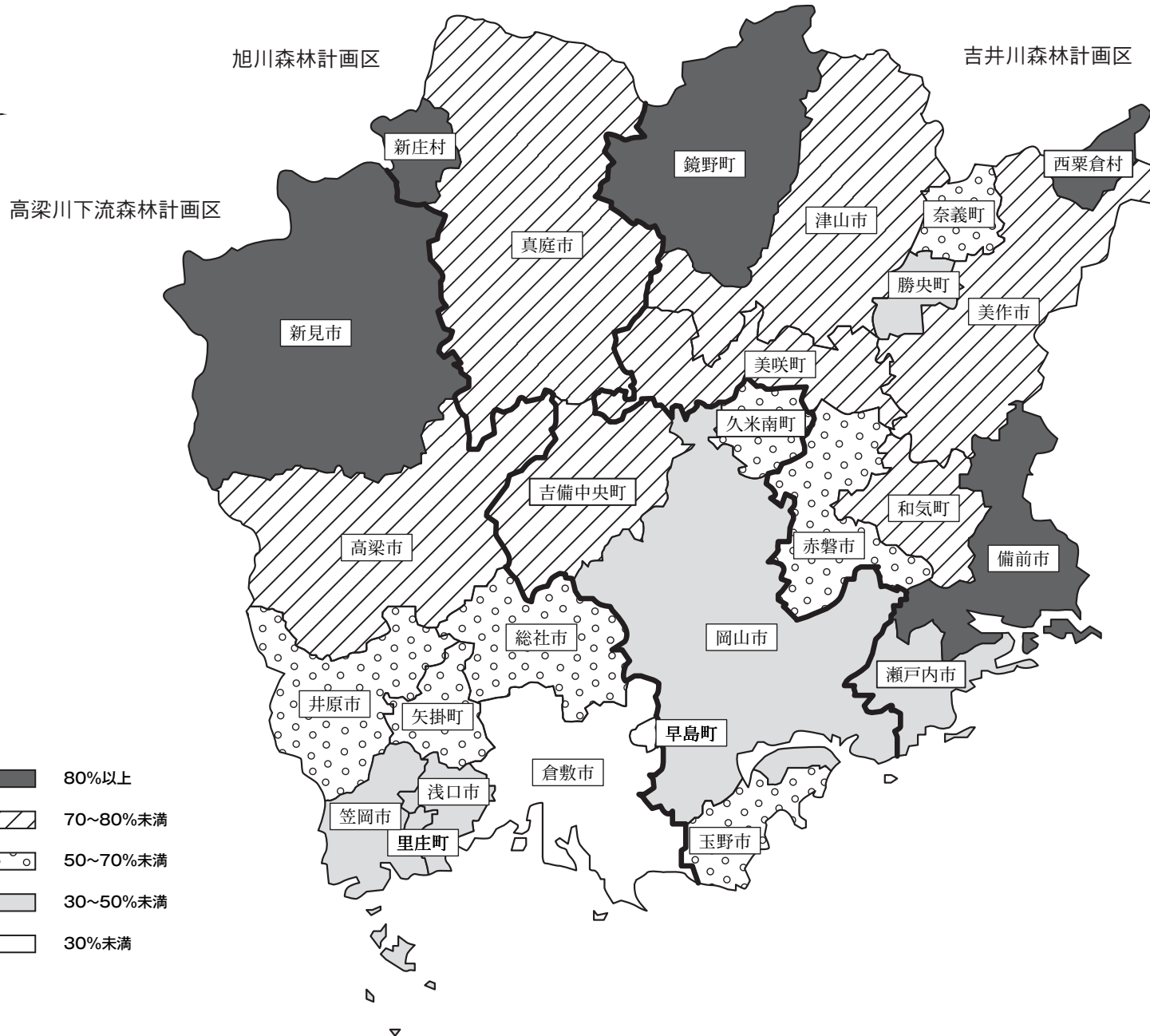
〔森林計画区別齢級別人工林森林資源構成表〕



(注) 地域森林計画対象森林のみ。

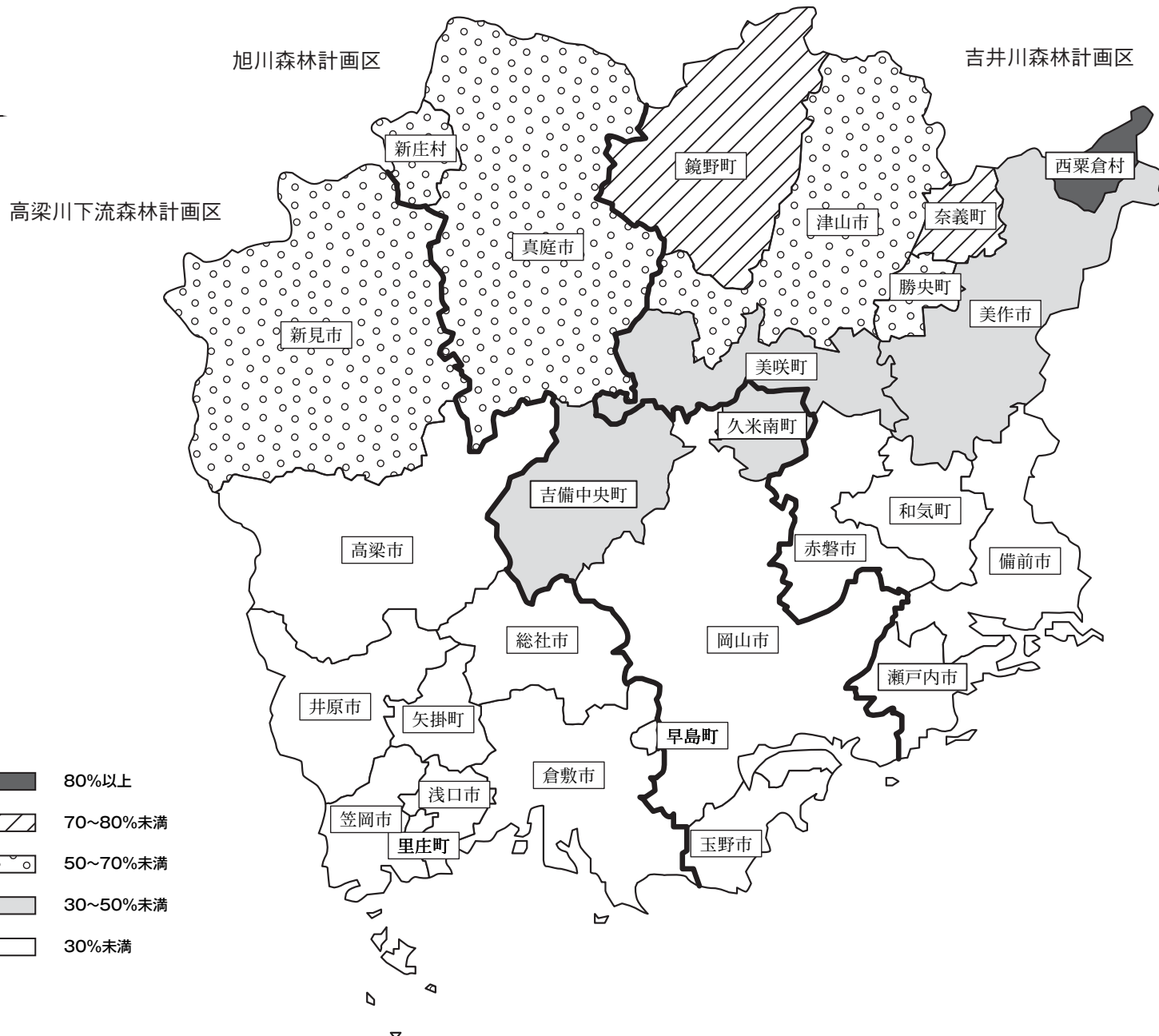
□ 高梁川下流 ■ 旭川 ▨ 吉井川

市町村別林野率



市町村別林野率(%)		
上位10市町村		
順位	市町村	林野率
1	西粟倉村	92.8%
2	新庄村	90.2%
3	鏡野町	86.7%
4	新見市	86.1%
5	備前市	81.6%
6	真庭市	79.5%
7	高梁市	78.3%
8	美作市	77.3%
9	和気町	75.8%
10	吉備中央町	71.6%

市町村別人工林率



市町村別人工林率(%) 上位10市町村		
順位	市町村	人工林率
1	西粟倉村	84.4%
2	奈義町	74.0%
3	鏡野町	72.0%
4	津山市	65.2%
5	真庭市	59.7%
6	新見市	58.9%
7	新庄村	56.0%
8	勝央町	50.2%
9	美作市	48.5%
10	美咲町	39.9%

表-1 岡山県の森林面積表

単位 面積:ha

区 分		面 積	備 考
国 有 林	林野庁所管のもの	35,689	地域別の森林計画対象森林 35,689
	その他省庁所管のもの	1,684	
	計	37,373	
民 有 林	公 有 林	県	林政課所管のもの 5,221 他所管のもの 1,694
		市 町 村	35,310
		財 産 区	12,008
		計	54,234
	私 有 林	393,678	
	計	448,522	地域森林計画対象森林 447,912 地域森林計画対象外森林 610
	合 計	485,894	

(注) 四捨五入のため計が合わない場合がある。

表一2 市町村別森林面積表

単位 面積:ha

計 画 区	県 民 局	市 町 村	総 面 積	森 林 面 積								
				総 数		国 有 林			民 有 林			
				面 積	林野率 (%)	計	林野庁所管	その他省庁	計	森林計画 対象森林	森林計画 対象外森林	
高 梁 川 下 流	備 中	(倉敷)	倉敷市	35,563	9,926	27.9	85	85		9,842	9,661	180
			総社市	21,190	13,333	62.9	43	42	1	13,291	13,281	10
			早島町	762	91	12.0				91	74	17
		計	57,515	23,351		127	126	1	23,224	23,017	207	
		(井笠)	笠岡市	13,639	5,164	37.9	54	52	2	5,110	5,045	65
			井原市	24,354	15,871	65.2				15,871	15,828	43
			浅口市	6,646	2,941	44.2	67	65	2	2,873	2,835	39
			里庄町	1,223	384	31.4				384	384	0
			矢掛町	9,062	5,801	64.0	76	76		5,725	5,718	8
		計	54,924	30,161		198	194	4	29,963	29,809	154	
	(高梁)	高梁市	54,699	42,841	⑦ 78.3	1,067	1,067		41,775	41,754	21	
		計	54,699	42,841		1,067	1,067		41,775	41,754	21	
	(新見)	新見市	79,329	68,335	④ 86.1	9,113	9,113		59,222	59,208	14	
		計	79,329	68,335		9,113	9,113		59,222	59,208	14	
計 画 区 計			246,467	164,688	66.8	10,505	10,500	5	154,183	153,787	396	
旭 川	備 前	(岡山)	岡山市 a)	78,995	34,908	44.2	2,521	2,357	164	32,388	32,340	47
			玉野市 a,b)	10,358	5,839	56.4				5,839	5,838	1
			吉備中央町	26,878	19,232	⑩ 71.6	1,248	1,248		17,984	17,957	26
		計 b,c)	116,936	59,979		3,769	3,605	164	56,210	56,135	75	
	美 作	(津山)	久米南町	7,865	5,221	66.4	91	91		5,130	5,130	
			計	7,865	5,221		91	91		5,130	5,130	
		(真庭)	真庭市	82,853	65,852	⑥ 79.5	6,956	6,606	350	58,896	58,882	14
			新庄村	6,711	6,053	② 90.2	331	331		5,721	5,721	
		計	89,564	71,904		7,287	6,937	350	64,617	64,603	14	
	計 画 区 計 b,c)			214,365	137,104	64.0	11,147	10,633	514	125,957	125,868	89
吉 井 川	備 前	(岡山)	瀬戸内市	12,545	5,456	43.5	314	105	209	5,142	5,137	5
			計	12,545	5,456		314	105	209	5,142	5,137	5
		(東備)	備前市	25,814	21,071	⑤ 81.6	2,032	2,031	1	19,040	19,031	8
			赤磐市	20,936	13,181	63.0	503	503		12,678	12,655	23
			和気町	14,421	10,937	⑨ 75.8	1,335	1,334	1	9,602	9,596	7
		計	61,171	45,190		3,870	3,868	2	41,320	41,282	38	

計 画 区	県 民 局		市 町 村	総 面 積	森 林 面 積							
					総 数		国 有 林			民 有 林		
					面 積	林野率 (%)	計	林野庁所管	その他省庁	計	森林計画 対象森林	森林計画 対象外森林
吉 井 川	美 作	(津山)	津山市	50,633	35,431	70.0	3,851	3,641	210	31,580	31,534	46
			鏡野町	41,968	36,371	③ 86.7	4,435	4,435		31,936	31,933	4
			美咲町	23,217	16,348	70.4	795	773	22	15,553	15,550	3
			計	115,818	88,150		9,081	8,849	232	79,069	79,017	52
	(勝英)	美作市	42,929	33,166	⑧ 77.3	1,101	1,101		32,065	32,047	18	
		勝央町	5,405	2,334	43.2				2,334	2,333	1	
		奈義町	6,952	4,426	63.7	1,356	634	722	3,070	3,061	10	
		西栗倉村	5,797	5,379	① 92.8				5,379	5,379		
	計	61,083	45,305		2,456	1,734	722	42,849	42,820	29		
	計画区計	250,617	184,102	73.5	15,721	14,556	1,165	168,381	168,257	124		
県 計			b,c)	711,447	485,895	68.3	37,373	35,689	1,684	448,522	447,912	610
備前県民局計			b,c)	190,652	110,625	58.0	7,953	7,578	375	102,673	102,555	118
岡山地域			b,c)	129,481	65,436	50.5	4,083	3,710	373	61,353	61,273	80
東備地域				61,171	45,190	73.9	3,870	3,868	2	41,320	41,282	38
備中県民局計				246,467	164,688	66.8	10,505	10,500	5	154,183	153,787	396
倉敷地域				57,515	23,351	40.6	127	126	1	23,224	23,017	207
井笠地域				54,924	30,161	54.9	198	194	4	29,963	29,809	154
高梁地域				54,699	42,841	78.3	1,067	1,067		41,775	41,754	21
新見地域				79,329	68,335	86.1	9,113	9,113		59,222	59,208	14
美作県民局計				274,330	210,580	76.8	18,915	17,611	1,304	191,665	191,570	95
津山地域				123,683	93,371	75.5	9,172	8,940	232	84,199	84,147	52
真庭地域				89,564	71,904	80.3	7,287	6,937	350	64,617	64,603	14
勝英地域				61,083	45,305	74.2	2,456	1,734	722	42,849	42,820	29
県 計 (再 計)			b,c)	711,447	485,894	68.3	37,373	35,689	1,684	448,522	447,912	610

- (注) 1. 林野率①～⑩の番号は、市町村別に林野率の高い順に付した番号である。
 2. 四捨五入のため計が合わない場合がある。
 3. 総面積は、平成28年10月1日現在の「全国都道府県市区町村別面積調」(国土交通省国土地理院)による。
 面積の境界未定に関する注意
 a 児島湖(705ha)は、水面が境界未定のため、岡山市及び玉野市の面積に含まない。
 b 岡山県玉野市と香川県香川郡直島町の境界未定のため推定。
 c 児島湖(705ha)を含む。

表-3 市町村別人工林・天然林面積表

単位 面積:ha 人工林率:%

計画区	県民局		市町村	総数					国有林					民有林				
				総数	人工林	天然林	その他	人工林率	総数	人工林	天然林	その他	人工林率	総数	人工林	天然林	その他	人工林率
高梁川下流	(倉敷)	倉敷市	9,746	810	8,136	800	8.3	85		81	3		9,661	810	8,054	797	8.4	
		総社市	13,323	2,313	10,490	520	17.4	42		41	0		13,281	2,313	10,448	520	17.4	
		早島町	74	4	60	10	6.1						74	4	60	10	6.1	
		計	23,143	3,127	18,685	1,330		126		123	4		23,017	3,127	18,563	1,326		
	(井笠)	笠岡市	5,097	354	4,430	312	6.9	52		52	0		5,045	354	4,378	312	7.0	
		井原市	15,828	3,028	12,086	715	19.1						15,828	3,028	12,086	715	19.1	
		浅口市	2,900	112	2,671	118	3.8	65		65	1		2,835	112	2,606	117	3.9	
		里庄町	384	17	352	14	4.6						384	17	352	14	4.6	
		矢掛町	5,794	1,081	4,554	159	18.7	76		76	0		5,718	1,081	4,479	158	18.9	
		計	30,003	4,592	24,093	1,318		194		192	1		29,809	4,592	23,901	1,317		
	(高梁)	高梁市	42,820	11,626	30,195	1,000	27.2	1,067	637	377	53	60	41,754	10,990	29,817	946	26.3	
		計	42,820	11,626	30,195	1,000		1,067	637	377	53		41,754	10,990	29,817	946		
	(新見)	新見市	68,321	40,229	26,476	1,616	⑥ 58.9	9,113	7,487	1,341	284	82	59,208	32,742	25,135	1,331	55.3	
		計	68,321	40,229	26,476	1,616		9,113	7,487	1,341	284		59,208	32,742	25,135	1,331		
計画区計			164,287	59,575	99,449	5,263	36.3	10,500	8,124	2,033	342	77	153,787	51,450	97,416	4,921	33.5	
旭川	(岡山)	岡山市	34,697	6,251	26,541	1,905	18.0	2,357	1,068	1,242	47	45	32,340	5,183	25,299	1,858	16.0	
		玉野市	5,838	859	4,377	602	14.7						5,838	859	4,377	602	14.7	
		吉備中央町	19,206	5,828	12,925	452	30.3	1,248	893	313	43	71.5	17,957	4,935	12,613	410	27.5	
		計	59,740	12,938	43,843	2,959		3,605	1,961	1,555	90		56,135	10,977	42,289	2,870		
	(美作)	(津山)	久米南町	5,221	1,995	3,004	222	38.2	91	50	41	0	54.9	5,130	1,945	2,963	222	37.9
			計	5,221	1,995	3,004	222		91	50	41	0		5,130	1,945	2,963	222	
		(真庭)	真庭市	65,487	39,124	24,301	2,063	⑤ 59.7	6,606	4,388	2,045	173	66.4	58,882	34,736	22,256	1,890	59.0
			新庄村	6,053	3,387	2,351	315	⑦ 56.0	331	295	33	4	88.9	5,721	3,092	2,318	311	54.0
		計	71,540	42,510	26,652	2,378		6,937	4,683	2,078	176		64,603	37,828	24,574	2,202		
		計画区計			136,501	57,443	73,499	5,559	42.1	10,633	6,693	3,673	266	62.9	125,868	50,750	69,825	5,293
吉井川	(備前)	(岡山)	瀬戸内市	5,242	813	4,159	271	15.5	105	45	60	1	42.5	5,137	768	4,099	270	14.9
			計	5,242	813	4,159	271		105	45	60	1		5,137	768	4,099	270	
		(東備)	備前市	21,062	4,033	16,660	369	19.1	2,031	384	1,608	38	18.9	19,031	3,648	15,052	331	19.2
			赤磐市	13,158	2,563	10,021	575	19.5	503	132	361	10	26.2	12,655	2,431	9,660	564	19.2
			和気町	10,930	1,472	9,215	242	13.5	1,334	400	907	28	30.0	9,596	1,073	8,308	215	11.2
			計	45,150	8,068	35,896	1,186		3,868	916	2,876	76		41,282	7,152	33,020	1,110	

計画区	県民局		市町村	総数					国有林					民有林					
				総数	人工林	天然林	その他	人工林率	総数	人工林	天然林	その他	人工林率	総数	人工林	天然林	その他	人工林率	
吉井川	美作	(津山)	津山市	35,175	22,950	10,892	1,332	④	65.2	3,641	3,078	507	56	84.5	31,534	19,873	10,385	1,276	63.0
			鏡野町	36,367	26,170	8,425	1,773	③	72.0	4,435	3,808	530	97	85.9	31,933	22,362	7,895	1,676	70.0
			美咲町	16,324	6,516	8,886	922	⑩	39.9	773	537	206	30	69.5	15,550	5,978	8,680	892	38.4
			計	87,866	55,636	28,204	4,027			8,849	7,423	1,243	183		79,017	48,213	26,960	3,844	
	(勝英)	美作市	33,148	16,074	15,966	1,108	⑨	48.5	1,101	992	89	20	90.1	32,047	15,083	15,877	1,088	47.1	
		勝央町	2,333	1,172	1,074	87	⑧	50.2						2,333	1,172	1,074	87	50.2	
		奈義町	3,694	2,736	736	223	②	74.0	634	514	94	25	81.1	3,061	2,222	642	197	72.6	
		西粟倉村	5,379	4,538	733	108	①	84.4						5,379	4,538	733	108	84.4	
	計	44,554	24,519	18,509	1,526			1,734	1,506	183	45		42,820	23,014	18,326	1,481			
	計画区計			182,813	89,035	86,768	7,010		48.7	14,556	9,889	4,362	305	67.9	168,257	79,147	82,406	6,705	47.0
県計			483,601	206,053	259,715	17,832		42.6	35,689	24,706	10,069	914	69.2	447,912	181,347	249,646	16,918	40.5	
備前	県民局計		110,132	21,818	83,898	4,416		19.8	7,578	2,921	4,491	166	77.7	102,555	18,897	79,408	4,250	18.4	
	岡山地域		64,983	13,750	48,002	3,230		21.2	3,710	2,005	1,614	91	54.0	61,273	11,745	46,388	3,140	19.2	
	東備地域		45,150	8,068	35,896	1,186		17.9	3,868	916	2,876	76	23.7	41,282	7,152	33,020	1,110	17.3	
備中	県民局計		164,287	59,575	99,449	5,263		36.3	10,500	8,124	2,033	342	77.4	153,787	51,450	97,416	4,921	33.5	
	倉敷地域		23,143	3,127	18,685	1,330		13.5	126		123	4		23,017	3,127	18,563	1,326	13.6	
	井笠地域		30,003	4,592	24,093	1,318		15.3	194		192	1		29,809	4,592	23,901	1,317	15.4	
	高梁地域		42,820	11,626	30,195	1,000		27.2	1,067	637	377	53	59.7	41,754	10,990	29,817	946	26.3	
	新見地域		68,321	40,229	26,476	1,616		58.9	9,113	7,487	1,341	284	82.2	59,208	32,742	25,135	1,331	55.3	
美作	県民局計		209,181	124,661	76,368	8,153		59.6	17,611	13,661	3,545	405	77.6	191,570	110,999	72,823	7,748	57.9	
	津山地域		93,087	57,631	31,207	4,249		61.9	8,940	7,473	1,284	183	83.6	84,147	50,158	29,924	4,065	59.6	
	真庭地域		71,540	42,510	26,652	2,378		59.4	6,937	4,683	2,078	176	67.5	64,603	37,828	24,574	2,202	58.6	
	勝英地域		44,554	24,519	18,509	1,526		55.0	1,734	1,506	183	45	86.8	42,820	23,014	18,326	1,481	53.7	
県計(再計)			483,601	206,053	259,715	17,832		42.6	35,689	24,706	10,069	914	69.2	447,912	181,347	249,646	16,918	40.5	

- (注)
1. 人工林率①～⑩の番号は、市町村別に人工林率の高い順に付した番号である。
 2. 四捨五入のため計が合わない場合がある。
 3. その他には、竹林、伐採跡地、未立木地及び更新困難地を含み、国有林においては林地以外の土地を含む。
 4. 国有林の地域別の森林計画対象森林及び地域森林計画対象森林のみ。

表－4 所有形態別森林資源表

単位 面積:ha 材積:千m3

区 分		総 数	立 木 地									その他		
			総 数			人 工 林			天 然 林					
			総 数	針葉樹	広葉樹	総 数	針葉樹	広葉樹	総 数	針葉樹	広葉樹			
国 有 林		面積	35,689	34,775	25,665	9,110	24,706	22,439	2,268	10,069	3,226	6,843	914	
		材積	7,285	7,285	6,194	1,091	6,010	5,744	267	1,275	450	824	—	
民 有 林	公 有 林	都道府県	面積	6,916	6,553	5,318	1,235	5,117	5,073	43	1,437	244	1,192	363
			材積	1,659	1,659	1,564	95	1,518	1,515	3	141	49	92	—
		市町村	面積	35,310	33,558	18,661	14,896	16,674	16,215	459	16,884	2,446	14,438	1,752
			材積	6,230	6,230	5,128	1,102	4,715	4,693	22	1,515	435	1,080	—
		財産区	面積	12,008	11,544	5,630	5,914	4,340	4,175	165	7,204	1,454	5,749	464
			材積	1,709	1,709	1,306	404	1,012	1,003	9	698	303	395	—
	小 計		面積	54,234	51,655	29,609	22,046	26,131	25,464	667	25,524	4,145	21,379	2,579
			材積	9,598	9,598	7,998	1,600	7,245	7,211	33	2,353	787	1,567	—
	私 有 林	公社有林	面積	25,398	24,986	24,206	779	24,133	24,106	27	852	100	753	412
			材積	5,398	5,398	5,343	55	5,320	5,319	1	78	24	54	—
		機構有林	面積	6,624	6,601	6,138	463	6,200	6,116	84	401	22	379	23
			材積	1,387	1,387	1,357	30	1,354	1,351	2	34	6	28	—
		会社有林	面積	22,978	21,923	9,308	12,615	7,465	7,229	236	14,458	2,079	12,379	1,055
			材積	3,381	3,381	2,515	866	2,157	2,147	10	1,224	368	856	—
		その他	面積	37,096	35,559	15,756	19,802	12,602	12,151	451	22,957	3,605	19,352	1,537
			材積	5,153	5,153	3,767	1,386	3,150	3,129	21	2,003	638	1,365	—
		個人有林	面積	301,582	290,270	122,540	167,730	104,817	102,546	2,271	185,453	19,994	165,459	11,312
			材積	44,534	44,534	32,232	12,302	28,208	28,109	99	16,326	4,122	12,203	—
小 計		面積	393,678	379,338	177,948	201,390	155,216	152,148	3,068	224,122	25,801	198,321	14,339	
		材積	59,853	59,853	45,213	14,640	40,189	40,055	134	19,664	5,158	14,507	—	
民 有 林 計		面積	447,912	430,993	207,557	223,436	181,347	177,612	3,735	249,646	29,946	219,701	16,918	
		材積	69,451	69,451	53,211	16,240	47,434	47,267	167	22,018	5,944	16,073	—	
総 数		面積	483,601	465,769	233,222	232,547	206,053	200,050	6,003	259,715	33,172	226,544	17,832	
		材積	76,737	76,737	59,405	17,331	53,444	53,010	434	23,293	6,395	16,898	—	

- (注) 1. 国有林については国有林の地域別の森林計画対象森林のみ、民有林については地域森林計画対象森林のみを示す。
 2. 立木地以外のその他には、竹林、伐採跡地、未立木地及び更新困難地を含み、国有林においては林地以外の土地を含む。
 3. 四捨五入のため計は合わない場合がある。

表-5 地域森林計画対象民有林齢級別森林資源構成表

単位 面積:ha 材積:m3

区分	総数			1 齢 級			2 齢 級			3 齢 級		
	面積	材積	成長量	面積	材積	成長量	面積	材積	成長量	面積	材積	成長量
人工林	スギ	37,478.72	13,972,519	146,572	15.64		68.29			111.83	4,726	1,837
	ヒノキ	123,740.14	29,144,798	551,062	512.26		1,600.05			2,221.42	71,813	27,478
	マツ	16,355.55	4,143,024	56,477	16.27		47.06			125.11	3,053	454
	他針	37.26	6,365	155	1.97		1.08			0.57	19	15
	人針計	177,611.67	47,266,706	754,265	546.14		1,716.48			2,458.93	79,610	29,783
	その他広	3,316.04	141,690	6,302	38.11		559.54	9,692	1,809	882.69	24,104	2,590
	クヌギ	419.41	25,402	1,279	7.30		104.22	3,547	469	131.13	5,706	539
	人広計	3,735.45	167,092	7,581	45.41		663.76	13,239	2,278	1,013.82	29,810	3,129
	人工林計	181,347.12	47,433,798	761,846	591.55		2,380.24	13,239	2,278	3,472.75	109,420	32,912
天然林	スギ	164.08	64,816	176								
	ヒノキ											
	マツ	28,109.16	5,536,315	78,895			10.40			320.74	6,095	565
	他針	1,672.33	343,218	4,176			0.25			19.94	723	74
	天針計	29,945.57	5,944,349	83,247			10.65			340.68	6,818	639
	その他広	216,043.29	15,699,284	67,926	1.27		239.32	3,581	689	215.55	5,103	502
	クヌギ	3,657.51	374,026	963			1.49	58	6			
	天広計	219,700.80	16,073,310	68,889	1.27		240.81	3,639	695	215.55	5,103	502
	天然林計	249,646.37	22,017,659	152,136	1.27		251.46	3,639	695	556.23	11,921	1,141
計	スギ	37,642.80	14,037,335	146,748	15.64		68.29			111.83	4,726	1,837
	ヒノキ	123,740.14	29,144,798	551,062	512.26		1,600.05			2,221.42	71,813	27,478
	マツ	44,464.71	9,679,338	135,372	16.27		57.46			445.85	9,147	1,019
	他針	1,709.59	349,583	4,330	1.97		1.33			20.51	742	89
	針葉樹計	207,557.24	53,211,055	837,512	546.14		1,727.13			2,799.61	86,428	30,422
	その他広	219,359.33	15,840,974	74,229	39.38		798.86	13,272	2,498	1,098.24	29,207	3,092
	クヌギ	4,076.92	399,429	2,242	7.30		105.71	3,606	476	131.13	5,706	539
	広葉樹計	223,436.25	16,240,402	76,471	46.68		904.57	16,878	2,973	1,229.37	34,914	3,631
立木地計	430,993.49	69,451,457	913,982	592.82		2,631.70	16,878	2,973	4,028.98	121,342	34,053	
竹林	5,750.42											
伐跡	1,040.76											
未立木地	9,838.00											
更新困難地	289.28											
合計	447,911.95											

(注)マツ林資源量調査を実施した箇所については、林齢が1年生から9年生までを5年生、10年生から32年生までを25年生、33年生から62年生までを50年生、63年生から99年生までを75年生、100年生以上を100年生に活約して計上している。

単位 面積:ha 材積:m3

区分	4 齡 級			5 齡 級			6 齡 級			7 齡 級			
	面積	材積	成長量	面積	材積	成長量	面積	材積	成長量	面積	材積	成長量	
人工林	スギ	83.33	7,563	745	94.38	11,821	833	376.67	62,785	3,439	720.77	162,860	6,887
	ヒノキ	1,487.77	93,162	8,978	3,197.83	297,400	21,782	6,091.07	816,883	47,064	10,816.92	1,832,128	77,737
	マツ	37.86	1,968	189	10.77	908	61	112.78	8,886	474	309.87	27,687	1,154
	他針				0.24	28	2	2.89	324	18	11.43	1,319	62
	人針計	1,608.96	102,693	9,912	3,303.22	310,157	22,677	6,583.41	888,878	50,996	11,858.99	2,023,993	85,841
	その他広	241.65	9,455	546	259.32	12,256	489	195.51	10,175	298	205.99	12,527	248
	クヌギ	16.80	794	47	13.70	1,070	33	35.80	3,123	66	53.82	5,187	85
	人広計	258.45	10,249	593	273.02	13,326	522	231.31	13,298	364	259.81	17,713	333
	人工林計	1,867.41	112,942	10,504	3,576.24	323,484	23,199	6,814.72	902,176	51,360	12,118.80	2,041,707	86,174
天然林	スギ						0.30	51	3	0.57	62	3	
	ヒノキ												
	マツ						83.06	8,917	457	11,545.27	1,116,024	47,568	
	他針	4.80	165	15	0.36	30	3	4.01	532	31	429.04	58,746	2,606
	天針計	4.80	165	15	0.36	30	3	87.37	9,500	491	11,974.88	1,174,832	50,177
	その他広	71.66	2,778	184	690.69	33,707	1,197	2,051.33	113,383	3,088	19,003.12	1,080,501	24,806
	クヌギ				1.80	137	4	21.10	1,687	40	65.04	5,693	96
	天広計	71.66	2,778	184	692.49	33,843	1,201	2,072.43	115,071	3,128	19,068.16	1,086,194	24,902
	天然林計	76.46	2,943	200	692.85	33,873	1,203	2,159.80	124,571	3,619	31,043.04	2,261,026	75,080
計	スギ	83.33	7,563	745	94.38	11,821	833	376.97	62,836	3,441	721.34	162,922	6,890
	ヒノキ	1,487.77	93,162	8,978	3,197.83	297,400	21,782	6,091.07	816,883	47,064	10,816.92	1,832,128	77,737
	マツ	37.86	1,968	189	10.77	908	61	195.84	17,803	931	11,855.14	1,143,711	48,723
	他針	4.80	165	15	0.60	57	4	6.90	855	50	440.47	60,064	2,669
	針葉樹計	1,613.76	102,858	9,927	3,303.58	310,187	22,680	6,670.78	898,378	51,486	23,833.87	3,198,825	136,019
	その他広	313.31	12,233	730	950.01	45,963	1,686	2,246.84	123,559	3,386	19,209.11	1,093,028	25,054
	クヌギ	16.80	794	47	15.50	1,207	36	56.90	4,810	106	118.86	10,880	181
	広葉樹計	330.11	13,026	777	965.51	47,170	1,722	2,303.74	128,368	3,492	19,327.97	1,103,907	25,235
立木地計	1,943.87	115,885	10,704	4,269.09	357,357	24,402	8,974.52	1,026,746	54,978	43,161.84	4,302,733	161,254	

単位 面積:ha 材積:m3

区分	8 齡 級			9 齡 級			10 齡 級			11 齡 級			
	面積	材積	成長量	面積	材積	成長量	面積	材積	成長量	面積	材積	成長量	
人工林	スギ	1,287.78	351,118	11,241	1,877.66	598,561	13,722	5,584.19	1,926,991	32,008	6,407.60	2,393,992	29,371
	ヒノキ	18,181.42	3,805,627	123,941	15,298.07	3,778,301	81,364	18,108.92	4,833,211	76,021	13,176.64	3,707,479	38,567
	マツ	263.65	33,117	1,149	979.77	189,419	4,947	4,737.94	1,187,126	20,625	5,328.40	1,451,243	17,991
	他針	1.20	227	9	0.63	115	3				12.51	2,893	35
	人針計	19,734.05	4,190,089	136,341	18,156.13	4,566,396	100,035	28,431.05	7,947,329	128,654	24,925.15	7,555,606	85,964
	その他広	151.83	9,393	143	116.07	7,007	58	163.05	10,639	42	189.69	12,734	36
	クヌギ	25.78	2,647	33	2.70	292	2	1.61	179	1	1.98	212	1
	人広計	177.61	12,040	176	118.77	7,299	61	164.66	10,819	43	191.67	12,946	37
	人工林計	19,911.66	4,202,128	136,517	18,274.90	4,573,695	100,096	28,595.71	7,958,148	128,697	25,116.82	7,568,552	86,000
天然林	スギ	0.15	44	2	0.18	37	1	2.15	667	10	0.21	73	1
	ヒノキ												
	マツ	13.92	1,403	50	68.54	6,175	179	33.25	4,019	76	4,492.96	1,339,409	15,623
	他針	1.77	241	9	14.18	2,548	71	31.73	6,932	176	400.30	93,604	787
	天針計	15.84	1,687	61	82.90	8,760	251	67.13	11,617	262	4,893.47	1,433,087	16,411
	その他広	4,378.36	288,782	4,265	7,332.98	506,933	4,567	12,069.66	873,368	4,816	33,705.87	2,503,850	7,238
	クヌギ	70.60	6,769	84	59.21	5,936	44	99.92	10,224	56	315.73	31,527	124
	天広計	4,448.96	295,551	4,349	7,392.19	512,868	4,611	12,169.58	883,592	4,872	34,021.60	2,535,377	7,362
	天然林計	4,464.80	297,238	4,410	7,475.09	521,628	4,862	12,236.71	895,209	5,134	38,915.07	3,968,463	23,773
計	スギ	1,287.93	351,161	11,243	1,877.84	598,598	13,723	5,586.34	1,927,658	32,018	6,407.81	2,394,065	29,371
	ヒノキ	18,181.42	3,805,627	123,941	15,298.07	3,778,301	81,364	18,108.92	4,833,211	76,021	13,176.64	3,707,479	38,567
	マツ	277.57	34,520	1,200	1,048.31	195,594	5,126	4,771.19	1,191,145	20,701	9,821.36	2,790,652	33,615
	他針	2.97	468	19	14.81	2,663	74	31.73	6,932	176	412.81	96,497	822
	針葉樹計	19,749.89	4,191,776	136,402	18,239.03	4,575,156	100,287	28,498.18	7,958,946	128,916	29,818.62	8,988,693	102,375
	その他広	4,530.19	298,174	4,407	7,449.05	513,939	4,625	12,232.71	884,008	4,858	33,895.56	2,516,584	7,274
	クヌギ	96.38	9,416	117	61.91	6,227	46	101.53	10,403	57	317.71	31,739	125
	広葉樹計	4,626.57	307,590	4,525	7,510.96	520,167	4,672	12,334.24	894,411	4,915	34,213.27	2,548,323	7,398
立木地計	24,376.46	4,499,366	140,927	25,749.99	5,095,323	104,958	40,832.42	8,853,357	133,831	64,031.89	11,537,016	109,773	

単位 面積:ha 材積:m3

区分	12 齢 級			13 齢 級			14 齢 級			15 齢 級			
	面積	材積	成長量	面積	材積	成長量	面積	材積	成長量	面積	材積	成長量	
人工林	スギ	7,236.85	2,853,207	23,685	6,524.72	2,661,961	13,860	2,258.78	948,386	3,075	1,193.79	502,790	1,444
	ヒノキ	12,920.95	3,824,600	27,155	10,058.88	3,039,377	13,726	2,369.85	728,093	1,978	1,143.63	353,593	800
	マツ	2,798.67	795,272	7,221	910.80	252,876	1,578	277.07	75,635	263	114.48	33,050	104
	他針	2.39	698	7	0.13	33	0						
	人針計	22,958.86	7,473,777	58,068	17,494.53	5,954,247	29,163	4,905.70	1,752,115	5,316	2,451.90	889,433	2,349
	その他広	104.87	8,088	20	128.36	9,254	14	36.28	2,829	4	13.87	1,208	2
	クヌギ	4.08	460	1	8.34	872	1	6.65	703	1	3.93	440	0
	人広計	108.95	8,548	21	136.70	10,126	15	42.93	3,532	5	17.80	1,648	3
	人工林計	23,067.81	7,482,326	58,089	17,631.23	5,964,373	29,178	4,948.63	1,755,647	5,321	2,469.70	891,081	2,351
天然林	スギ	3.36	1,231	11	2.16	968	4				0.02	8	0
	ヒノキ												
	マツ	1,643.86	331,272	3,902	100.68	20,090	191	141.15	27,314	165	63.07	11,698	66
	他針	106.21	23,117	167	3.31	927	5	1.43	423	1	1.74	438	2
	天針計	1,753.43	355,621	4,079	106.15	21,985	200	142.58	27,738	166	64.83	12,143	67
	その他広	33,006.15	2,412,495	5,595	27,642.45	2,106,409	3,010	20,150.26	1,545,985	2,336	11,110.75	867,792	1,378
	クヌギ	692.98	71,405	185	911.93	95,558	122	645.73	66,930	93	490.31	50,598	67
	天広計	33,699.13	2,483,900	5,781	28,554.38	2,201,967	3,132	20,795.99	1,612,914	2,429	11,601.06	918,389	1,446
	天然林計	35,452.56	2,839,521	9,860	28,660.53	2,223,952	3,332	20,938.57	1,640,652	2,594	11,665.89	930,533	1,513
計	スギ	7,240.21	2,854,439	23,695	6,526.88	2,662,929	13,864	2,258.78	948,386	3,075	1,193.81	502,798	1,444
	ヒノキ	12,920.95	3,824,600	27,155	10,058.88	3,039,377	13,726	2,369.85	728,093	1,978	1,143.63	353,593	800
	マツ	4,442.53	1,126,544	11,123	1,011.48	272,966	1,768	418.22	102,950	428	177.55	44,747	170
	他針	108.60	23,815	174	3.44	960	6	1.43	423	1	1.74	438	2
	針葉樹計	24,712.29	7,829,398	62,147	17,600.68	5,976,232	29,363	5,048.28	1,779,852	5,482	2,516.73	901,576	2,416
	その他広	33,111.02	2,420,583	5,615	27,770.81	2,115,664	3,024	20,186.54	1,548,814	2,340	11,124.62	869,000	1,380
	クヌギ	697.06	71,865	187	920.27	96,430	123	652.38	67,632	94	494.24	51,037	68
	広葉樹計	33,808.08	2,492,449	5,802	28,691.08	2,212,093	3,147	20,838.92	1,616,446	2,434	11,618.86	920,038	1,448
立木地計	58,520.37	10,321,847	67,949	46,291.76	8,188,325	32,511	25,887.20	3,396,299	7,916	14,135.59	1,821,613	3,864	

単位 面積:ha 材積:m3

区分	16 齢 級			17 齢 級			18 齢 級			19 齢 級			
	面積	材積	成長量	面積	材積	成長量	面積	材積	成長量	面積	材積	成長量	
人工林	スギ	1,131.78	465,097	1,376	592.66	250,248	736	392.87	160,052	468	352.16	144,000	431
	ヒノキ	2,552.05	757,819	1,617	1,478.18	445,230	1,080	602.08	184,083	436	537.40	164,665	396
	マツ	44.01	13,400	46	61.81	18,942	51	70.53	19,274	71	23.10	6,506	25
	他針												
	人針計	3,727.84	1,236,316	3,040	2,132.65	714,421	1,868	1,065.48	363,409	975	912.66	315,171	851
	その他広	15.98	1,363	1	8.31	594	1	0.62	52	0	0.56	40	0
	クヌギ	0.90	90	0	0.31	40	0	0.20	24		0.04	3	
	人広計	16.88	1,453	1	8.62	634	1	0.82	76	0	0.60	43	0
	人工林計	3,744.72	1,237,769	3,041	2,141.27	715,055	1,869	1,066.30	363,485	975	913.26	315,213	851
天然林	スギ				0.82	364	1	0.29	112	0	3.25	1,303	4
	ヒノキ												
	マツ	3,705.53	1,276,876	3,065	4,845.98	1,133,456	6,288	38.19	7,917	27	33.42	6,224	17
	他針	443.95	105,725	126	86.62	20,352	57	0.54	136	0	0.48	154	0
	天針計	4,149.48	1,382,602	3,191	4,933.42	1,154,172	6,346	39.02	8,165	28	37.15	7,680	21
	その他広	23,009.18	1,777,683	2,243	14,018.72	1,011,880	1,348	1,541.96	124,508	212	870.26	70,200	113
	クヌギ	196.78	19,137	28	54.24	5,331	8	20.12	2,037	4	5.89	547	1
	天広計	23,205.96	1,796,819	2,271	14,072.96	1,017,211	1,356	1,562.08	126,545	215	876.15	70,747	114
	天然林計	27,355.44	3,179,421	5,462	19,006.38	2,171,384	7,702	1,601.10	134,711	243	913.30	78,427	136
計	スギ	1,131.78	465,097	1,376	593.48	250,612	738	393.16	160,164	469	355.41	145,302	435
	ヒノキ	2,552.05	757,819	1,617	1,478.18	445,230	1,080	602.08	184,083	436	537.40	164,665	396
	マツ	3,749.54	1,290,277	3,111	4,907.79	1,152,398	6,340	108.72	27,191	98	56.52	12,730	42
	他針	443.95	105,725	126	86.62	20,352	57	0.54	136	0	0.48	154	0
	針葉樹計	7,877.32	2,618,917	6,230	7,066.07	1,868,593	8,214	1,104.50	371,575	1,003	949.81	322,851	873
	その他広	23,025.16	1,779,045	2,245	14,027.03	1,012,474	1,349	1,542.58	124,560	212	870.82	70,240	113
	クヌギ	197.68	19,227	28	54.55	5,371	8	20.32	2,061	4	5.93	550	1
	広葉樹計	23,222.84	1,798,272	2,273	14,081.58	1,017,845	1,357	1,562.90	126,621	215	876.75	70,789	114
立木地計	31,100.16	4,417,190	8,503	21,147.65	2,886,438	9,571	2,667.40	498,196	1,218	1,826.56	393,640	987	

単位 面積:ha 材積:m3

区分	20 齡 級			21 齡 級 以 上			
	面 積	材 積	成 長 量	面 積	材 積	成 長 量	
人工林	スギ	416.34	169,812	528	750.63	296,549	887
	ヒノキ	422.91	128,052	294	961.84	283,282	648
	マツ	40.60	11,474	32	45.00	13,188	40
	他 針	0.24	67	0	1.98	642	3
	人 針 計	880.09	309,404	855	1,759.45	593,661	1,578
	その他広	0.71	52	0	3.03	228	0
	クヌギ	0.06	6	0	0.06	7	0
	人 広 計	0.77	58	0	3.09	235	0
	人工林計	880.86	309,462	855	1,762.54	593,896	1,579
天然林	スギ	9.49	3,843	12	141.13	56,053	124
	ヒノキ						
	マツ	58.97	10,246	24	910.17	229,179	631
	他 針	0.99	327	1	120.68	28,101	43
	天 針 計	69.45	14,416	38	1,171.98	313,332	799
	その他広	430.43	33,635	51	4,503.32	336,712	289
	クヌギ	2.62	264	0	2.02	190	0
	天 広 計	433.05	33,899	51	4,505.34	336,902	289
	天然林計	502.50	48,315	89	5,677.32	650,234	1,088
計	スギ	425.83	173,655	540	891.76	352,602	1,011
	ヒノキ	422.91	128,052	294	961.84	283,282	648
	マツ	99.57	21,719	57	955.17	242,367	671
	他 針	1.23	394	1	122.66	28,742	46
	針葉樹計	949.54	323,820	893	2,931.43	906,994	2,377
	その他広	431.14	33,687	51	4,506.35	336,940	289
	クヌギ	2.68	270	0	2.08	197	0
	広葉樹計	433.82	33,957	51	4,508.43	337,137	289
立木地計	1,383.36	357,777	944	7,439.86	1,244,131	2,666	

表-6 市町村別地域森林計画対象民有林森林資源構成表

単位 面積:ha 材積:m3

市町村		岡山市											
		計			(旧岡山市)			(旧御津町)			(旧建部町)		
区分		面積	材積	成長量	面積	材積	成長量	面積	材積	成長量	面積	材積	成長量
人工林	スギ	237.98	82,756	994	21.58	6,672	71	108.12	38,189	513	91.90	33,568	362
	ヒノキ	3,862.22	836,200	21,528	601.21	123,567	3,259	1,746.42	421,544	11,487	1,454.58	279,045	6,512
	マツ	942.07	205,554	3,609	299.80	52,312	928	139.47	28,187	575	419.94	107,622	1,797
	他針	7.35	1,401	34	4.83	805	26				2.52	596	8
	人針計	5,049.62	1,125,911	26,165	927.42	183,356	4,283	1,994.01	487,920	12,575	1,968.94	420,830	8,679
	その他広	125.54	6,185	186	64.41	3,328	75	35.80	1,850	74	22.41	823	36
	クヌギ	8.22	415	9	2.67	167	4	2.16	145	3	3.39	102	3
	人広計	133.76	6,600	195	67.08	3,496	79	37.96	1,995	76	25.80	925	39
	人工林計	5,183.38	1,132,510	26,360	994.50	186,852	4,362	2,031.97	489,915	12,652	1,994.74	421,755	8,717
天然林	スギ												
	ヒノキ												
	マツ	2,088.99	415,967	6,576	1,477.12	255,472	4,679	212.70	48,317	617	361.91	104,783	1,178
	他針	129.18	23,657	579	116.82	20,669	550	1.75	559	4	1.74	452	4
	天針計	2,218.17	439,623	7,155	1,593.94	276,140	5,229	214.45	48,876	621	363.65	105,235	1,181
	その他広	22,770.80	1,539,932	8,872	11,907.04	781,045	5,710	4,819.09	358,304	1,610	3,511.27	233,358	915
	クヌギ	310.03	22,946	60	164.88	12,582	32				22.33	1,621	4
	天広計	23,080.83	1,562,878	8,932	12,071.92	793,627	5,742	4,819.09	358,304	1,610	3,533.60	234,979	920
	天然林計	25,299.00	2,002,501	16,087	13,665.86	1,069,767	10,971	5,033.54	407,180	2,231	3,897.25	340,214	2,101
計	スギ	237.98	82,756	994	21.58	6,672	71	108.12	38,189	513	91.90	33,568	362
	ヒノキ	3,862.22	836,200	21,528	601.21	123,567	3,259	1,746.42	421,544	11,487	1,454.58	279,045	6,512
	マツ	3,031.06	621,521	10,184	1,776.92	307,784	5,607	352.17	76,504	1,193	781.85	212,405	2,975
	他針	136.53	25,057	613	121.65	21,473	576	1.75	559	4	4.26	1,048	12
	針葉樹計	7,267.79	1,565,534	33,320	2,521.36	459,497	9,513	2,208.46	536,796	13,196	2,332.59	526,066	9,860
	その他広	22,896.34	1,546,116	9,058	11,971.45	784,374	5,785	4,854.89	360,154	1,683	3,533.68	234,181	951
	クヌギ	318.25	23,361	70	167.55	12,749	36	2.16	145	3	25.72	1,723	7
	広葉樹計	23,214.59	1,569,477	9,127	12,139.00	797,123	5,820	4,857.05	360,299	1,686	3,559.40	235,904	958
立木地計	30,482.38	3,135,011	42,447	14,660.36	1,256,619	15,333	7,065.51	897,095	14,882	5,891.99	761,970	10,818	
竹林	1,001.72			570.66			162.55			134.58			
伐跡	26.28			1.82			3.26			18.72			
未立木地	819.23			460.47			196.82			94.56			
更新困難地	10.59			6.18			1.30			3.11			
合計	32,340.20	3,135,011	42,447	15,699.49	1,256,619	15,333	7,429.44	897,095	14,882	6,142.96	761,970	10,818	

単位 面積:ha 材積:m3

市町村	岡 山 市						玉 野 市			瀬 戸 内 市			
	(旧瀬戸町)			(旧灘崎町)			計			計			
区 分	面 積	材 積	成 長 量	面 積	材 積	成 長 量	面 積	材 積	成 長 量	面 積	材 積	成 長 量	
人 工 林	スギ	11.44	3,106	37	4.94	1,221	10	7.84	1,086	28	2.17	549	4
	ヒノキ	45.25	8,844	207	14.76	3,200	64	159.84	26,841	971	345.16	53,925	1,959
	マツ	62.38	12,071	233	20.48	5,363	76	362.62	39,205	911	381.02	43,858	974
	他 針							1.40	143	8	1.47	255	5
	人針計	119.07	24,020	478	40.18	9,783	149	531.70	67,274	1,918	729.82	98,587	2,942
	その他広	2.20	138	1	0.72	46	1	319.05	16,652	316	37.87	1,764	52
	クヌギ							7.83	244	17	0.23	10	0
	人広計	2.20	138	1	0.72	46	1	326.88	16,896	333	38.10	1,774	52
	人工林計	121.27	24,159	479	40.90	9,829	150	858.58	84,171	2,251	767.92	100,360	2,995
天 然 林	スギ							0.57	62	3			
	ヒノキ												
	マツ	33.47	6,534	89	3.79	860	12	400.09	21,780	798	1,094.97	99,869	4,290
	他 針	8.87	1,977	22				4.44	676	30	385.38	52,441	2,267
	天針計	42.34	8,512	112	3.79	860	12	405.10	22,518	831	1,480.35	152,311	6,557
	その他広	1,843.53	120,807	497	689.87	46,418	140	3,960.83	248,018	2,648	2,541.05	151,091	2,119
	クヌギ	95.00	6,666	20	27.82	2,076	4	11.06	835	2	77.82	5,470	12
	天広計	1,938.53	127,473	517	717.69	48,494	144	3,971.89	248,853	2,650	2,618.87	156,560	2,131
天然林計	1,980.87	135,985	629	721.48	49,354	156	4,376.99	271,371	3,481	4,099.22	308,871	8,688	
計	スギ	11.44	3,106	37	4.94	1,221	10	8.41	1,149	31	2.17	549	4
	ヒノキ	45.25	8,844	207	14.76	3,200	64	159.84	26,841	971	345.16	53,925	1,959
	マツ	95.85	18,605	323	24.27	6,223	88	762.71	60,985	1,709	1,475.99	143,727	5,264
	他 針	8.87	1,977	22				5.84	818	38	386.85	52,697	2,272
	針葉樹計	161.41	32,532	590	43.97	10,643	161	936.80	89,793	2,749	2,210.17	250,897	9,499
	その他広	1,845.73	120,945	498	690.59	46,463	141	4,279.88	264,670	2,963	2,578.92	152,855	2,171
	クヌギ	95.00	6,666	20	27.82	2,076	4	18.89	1,080	19	78.05	5,479	12
	広葉樹計	1,940.73	127,611	518	718.41	48,540	144	4,298.77	265,749	2,982	2,656.97	158,334	2,183
立木地計	2,102.14	160,144	1,108	762.38	59,183	306	5,235.57	355,542	5,732	4,867.14	409,231	11,682	
竹 林	64.49			69.44			95.63			149.01			
伐 跡	2.48												
未立木地	61.16			6.22			495.08			94.91			
更新困難地							11.50			26.37			
合 計	2,230.27	160,144	1,108	838.04	59,183	306	5,837.78	355,542	5,732	5,137.43	409,231	11,682	

単位 面積:ha 材積:m3

市町村	瀬戸内市									吉備中央町			
	(旧牛窓町)			(旧邑久町)			(旧長船町)			計			
区分	面積	材積	成長量	面積	材積	成長量	面積	材積	成長量	面積	材積	成長量	
人工林	スギ	0.26	40	1	1.25	265	3	0.66	244	1	312.62	109,317	1,065
	ヒノキ	52.33	8,577	290	230.90	35,853	1,304	61.93	9,495	365	4,018.49	948,142	18,758
	マツ	7.44	1,449	29	231.14	22,455	469	142.44	19,954	476	561.31	117,757	1,866
	他針	0.20	12	1	1.27	243	4				0.15	55	1
	人針計	60.23	10,077	321	464.56	58,817	1,779	205.03	29,692	842	4,892.57	1,175,272	21,690
	その他広	8.28	328	13	25.26	1,203	33	4.33	233	6	40.87	1,610	62
	クヌギ	0.23	10	0							1.79	64	4
	人広計	8.51	338	14	25.26	1,203	33	4.33	233	6	42.66	1,674	67
	人工林計	68.74	10,415	334	489.82	60,020	1,812	209.36	29,925	848	4,935.23	1,176,946	21,756
天然林	スギ										0.19	46	0
	ヒノキ												
	マツ	245.05	25,210	1,109	583.49	45,624	1,902	266.43	29,035	1,278	4,307.45	856,147	11,328
	他針	56.77	7,427	308	211.80	28,851	1,224	116.81	16,163	735	7.16	1,218	18
	天針計	301.82	32,637	1,417	795.29	74,475	3,127	383.24	45,198	2,013	4,314.80	857,412	11,346
	その他広	499.72	28,318	445	1,374.97	82,149	1,075	666.36	40,623	599	8,227.92	621,795	2,532
	クヌギ	13.93	878	6	63.81	4,586	6	0.08	5		69.79	6,293	27
	天広計	513.65	29,196	451	1,438.78	86,736	1,081	666.44	40,628	599	8,297.71	628,088	2,559
	天然林計	815.47	61,833	1,868	2,234.07	161,211	4,207	1,049.68	85,827	2,612	12,612.51	1,485,499	13,905
計	スギ	0.26	40	1	1.25	265	3	0.66	244	1	312.81	109,364	1,065
	ヒノキ	52.33	8,577	290	230.90	35,853	1,304	61.93	9,495	365	4,018.49	948,142	18,758
	マツ	252.49	26,658	1,139	814.63	68,080	2,371	408.87	48,990	1,754	4,868.76	973,904	13,194
	他針	56.97	7,440	309	213.07	29,094	1,228	116.81	16,163	735	7.31	1,273	19
	針葉樹計	362.05	42,714	1,738	1,259.85	133,292	4,906	588.27	74,891	2,855	9,207.37	2,032,683	33,036
	その他広	508.00	28,647	458	1,400.23	83,352	1,108	670.69	40,856	605	8,268.79	623,405	2,595
	クヌギ	14.16	888	6	63.81	4,586	6	0.08	5		71.58	6,357	31
	広葉樹計	522.16	29,534	465	1,464.04	87,938	1,113	670.77	40,861	605	8,340.37	629,762	2,626
立木地計	884.21	72,248	2,203	2,723.89	221,231	6,019	1,259.04	115,752	3,460	17,547.74	2,662,445	35,662	
竹林	28.23			76.94			43.84			196.61			
伐跡										8.68			
未立木地	22.87			30.56			41.48			203.28			
更新困難地				26.33			0.04			0.97			
合計	935.31	72,248	2,203	2,857.72	221,231	6,019	1,344.40	115,752	3,460	17,957.28	2,662,445	35,662	

単位 面積:ha 材積:m3

市町村	吉備中央町						備前県民局(岡山地域)計			備前市			
	(旧加茂川町)			(旧賀陽町)			面積	材積	成長量	計			
区分	面積	材積	成長量	面積	材積	成長量				面積	材積	成長量	面積
人工林	スギ	271.15	100,496	942	41.47	8,821	123	560.61	193,708	2,091	101.73	31,819	332
	ヒノキ	2,390.85	669,578	12,865	1,627.64	278,564	5,893	8,385.71	1,865,108	43,217	1,972.98	414,803	10,904
	マツ	297.26	66,953	1,225	264.05	50,804	641	2,247.02	406,374	7,360	1,281.61	187,954	3,873
	他針	0.15	55	1				10.37	1,854	47	10.99	1,318	48
	人針計	2,959.41	837,082	15,032	1,933.16	338,190	6,657	11,203.71	2,467,043	52,715	3,367.31	635,893	15,156
	その他広	30.82	856	55	10.05	754	7	523.33	26,211	616	281.06	15,616	236
	クヌギ	1.58	47	4	0.21	17	0	18.07	733	31	0.04	3	
	人広計	32.40	903	59	10.26	771	7	541.40	26,944	647	281.10	15,619	236
	人工林計	2,991.81	837,985	15,092	1,943.42	338,961	6,665	11,745.11	2,493,987	53,362	3,648.41	651,512	15,392
天然林	スギ				0.19	46	0	0.76	109	3			
	ヒノキ												
	マツ	1,428.08	386,920	4,161	2,879.37	469,227	7,167	7,891.50	1,393,763	22,991	3,915.27	315,344	12,035
	他針	0.14	58	0	7.02	1,160	18	526.16	77,992	2,895	5.46	1,715	10
	天針計	1,428.22	386,978	4,161	2,886.58	470,434	7,185	8,418.42	1,471,863	25,889	3,920.73	317,059	12,046
	その他広	4,912.55	395,149	1,256	3,315.37	226,646	1,276	37,500.60	2,560,835	16,171	11,130.92	678,075	8,436
	クヌギ	1.17	89	0	68.62	6,204	27	468.70	35,543	101	0.31	22	0
	天然林計	6,341.94	782,216	5,417	6,270.57	703,283	8,488	46,387.72	4,068,242	42,161	15,051.96	995,156	20,482
計	スギ	271.15	100,496	942	41.66	8,868	124	561.37	193,817	2,094	101.73	31,819	332
	ヒノキ	2,390.85	669,578	12,865	1,627.64	278,564	5,893	8,385.71	1,865,108	43,217	1,972.98	414,803	10,904
	マツ	1,725.34	453,873	5,386	3,143.42	520,031	7,808	10,138.52	1,800,137	30,351	5,196.88	503,298	15,908
	他針	0.29	113	1	7.02	1,160	18	536.53	79,846	2,942	16.45	3,032	58
	針葉樹計	4,387.63	1,224,060	19,193	4,819.74	808,623	13,842	19,622.13	3,938,907	78,604	7,288.04	952,952	27,202
	その他広	4,943.37	396,005	1,311	3,325.42	227,400	1,284	38,023.93	2,587,046	16,787	11,411.98	693,691	8,672
	クヌギ	2.75	136	4	68.83	6,221	27	486.77	36,276	132	0.35	25	0
	広葉樹計	4,946.12	396,141	1,315	3,394.25	233,621	1,311	38,510.70	2,623,322	16,919	11,412.33	693,717	8,672
立木地計	9,333.75	1,620,201	20,509	8,213.99	1,042,244	15,153	58,132.83	6,562,229	95,523	18,700.37	1,646,668	35,874	
竹林	130.87			65.74			1,442.97			94.23			
伐跡	6.94			1.74			34.96			9.79			
未立木地	113.06			90.22			1,612.50			205.12			
更新困難地	0.46			0.51			49.43			21.85			
合計	9,585.08	1,620,201	20,509	8,372.20	1,042,244	15,153	61,272.69	6,562,229	95,523	19,031.36	1,646,668	35,874	

単位 面積:ha 材積:m3

市町村	備前市									赤磐市			
	(旧備前市)			(旧日生町)			(旧吉永町)			計			
区分	面積	材積	成長量	面積	材積	成長量	面積	材積	成長量	面積	材積	成長量	
人工林	スギ	21.50	6,602	68	0.03	6	0	80.20	25,211	264	62.21	20,136	255
	ヒノキ	281.47	56,597	1,473	48.18	6,704	293	1,643.33	351,502	9,138	1,784.86	344,392	10,891
	マツ	559.36	63,781	1,259	150.20	9,924	325	572.05	114,249	2,289	526.08	102,880	1,996
	他針	7.60	848	37	1.20	227	9	2.19	243	1	2.28	748	6
	人針計	869.93	127,827	2,837	199.61	16,861	627	2,297.77	491,205	11,692	2,375.43	468,156	13,148
	その他広	234.01	13,345	173	25.95	1,314	30	21.10	957	34	53.71	2,490	80
	クヌギ	0.04	3								1.94	113	4
	人広計	234.05	13,348	173	25.95	1,314	30	21.10	957	34	55.65	2,603	84
	人工林計	1,103.98	141,175	3,010	225.56	18,175	656	2,318.87	492,162	11,726	2,431.08	470,758	13,232
天然林	スギ										0.46	146	2
	ヒノキ												
	マツ	2,684.39	210,944	8,082	580.24	34,576	1,291	650.64	69,823	2,662	2,433.79	300,607	12,521
	他針	0.71	125	2				4.75	1,590	8	1.67	292	12
	天針計	2,685.10	211,069	8,084	580.24	34,576	1,291	655.39	71,413	2,670	2,435.92	301,045	12,536
	その他広	5,722.39	330,298	4,680	1,247.49	69,200	1,340	4,161.04	278,578	2,416	7,169.73	461,846	5,920
	クヌギ	0.12	9		0.19	13	0				54.06	4,011	13
	天広計	5,722.51	330,307	4,680	1,247.68	69,213	1,340	4,161.04	278,578	2,416	7,223.79	465,857	5,933
	天然林計	8,407.61	541,376	12,764	1,827.92	103,789	2,631	4,816.43	349,991	5,087	9,659.71	766,902	18,469
計	スギ	21.50	6,602	68	0.03	6	0	80.20	25,211	264	62.67	20,282	257
	ヒノキ	281.47	56,597	1,473	48.18	6,704	293	1,643.33	351,502	9,138	1,784.86	344,392	10,891
	マツ	3,243.75	274,725	9,341	730.44	44,500	1,616	1,222.69	184,072	4,951	2,959.87	403,487	14,518
	他針	8.31	972	40	1.20	227	9	6.94	1,833	9	3.95	1,039	19
	針葉樹計	3,555.03	338,896	10,922	779.85	51,437	1,918	2,953.16	562,618	14,363	4,811.35	769,200	25,684
	その他広	5,956.40	343,643	4,853	1,273.44	70,514	1,369	4,182.14	279,535	2,450	7,223.44	464,335	6,000
	クヌギ	0.16	12		0.19	13	0				56.00	4,125	17
	広葉樹計	5,956.56	343,655	4,853	1,273.63	70,527	1,369	4,182.14	279,535	2,450	7,279.44	468,460	6,016
立木地計	9,511.59	682,551	15,774	2,053.48	121,964	3,287	7,135.30	842,153	16,813	12,090.79	1,237,661	31,700	
竹林	50.52			8.52			35.19			289.04			
伐跡	1.15						8.64			17.76			
未立木地	89.40			57.31			58.41			255.33			
更新困難地	3.79			9.79			8.27			2.23			
合計	9,656.45	682,551	15,774	2,129.10	121,964	3,287	7,245.81	842,153	16,813	12,655.15	1,237,661	31,700	

単位 面積:ha 材積:m3

市町村		赤 磐 市											
		(旧山陽町)			(旧赤坂町)			(旧熊山町)			(旧吉井町)		
区 分		面 積	材 積	成長量	面 積	材 積	成長量	面 積	材 積	成長量	面 積	材 積	成長量
人 工 林	スギ	2.44	616	7	3.29	890	10	3.37	776	5	53.11	17,853	232
	ヒノキ	155.93	30,277	1,015	355.31	73,908	2,432	41.17	7,141	229	1,232.45	233,068	7,215
	マツ	72.05	16,400	282	145.66	25,013	565	33.14	6,396	126	275.23	55,071	1,024
	他 針	0.96	293	4							1.32	455	2
	人針計	231.38	47,585	1,309	504.26	99,810	3,007	77.68	14,313	359	1,562.11	306,447	8,473
	その他広	3.72	243	1	12.50	637	20	5.15	309	3	32.34	1,301	55
	クヌギ										1.94	113	4
	人広計	3.72	243	1	12.50	637	20	5.15	309	3	34.28	1,414	59
	人工林計	235.10	47,828	1,310	516.76	100,447	3,027	82.83	14,623	363	1,596.39	307,861	8,532
天 然 林	スギ										0.46	146	2
	ヒノキ												
	マツ	325.58	38,619	1,686	452.34	49,613	2,135	742.72	79,415	3,440	913.15	132,959	5,261
	他 針				0.06	17	0				1.61	275	12
	天針計	325.58	38,619	1,686	452.40	49,630	2,135	742.72	79,415	3,440	915.22	133,380	5,275
	その他広	683.36	45,369	498	1,532.48	98,973	1,434	1,531.03	89,086	1,415	3,422.86	228,418	2,573
	クヌギ	2.55	201	0	6.90	560	1	12.20	875	3	32.41	2,375	8
	天広計	685.91	45,570	498	1,539.38	99,533	1,436	1,543.23	89,961	1,418	3,455.27	230,793	2,582
	天然林計	1,011.49	84,189	2,184	1,991.78	149,163	3,570	2,285.95	169,376	4,858	4,370.49	364,173	7,857
計	スギ	2.44	616	7	3.29	890	10	3.37	776	5	53.57	17,999	235
	ヒノキ	155.93	30,277	1,015	355.31	73,908	2,432	41.17	7,141	229	1,232.45	233,068	7,215
	マツ	397.63	55,019	1,968	598.00	74,626	2,700	775.86	85,811	3,566	1,188.38	188,030	6,285
	他 針	0.96	293	4	0.06	17	0				2.93	730	14
	針葉樹計	556.96	86,204	2,995	956.66	149,440	5,142	820.40	93,728	3,799	2,477.33	439,827	13,748
	その他広	687.08	45,611	499	1,544.98	99,610	1,454	1,536.18	89,395	1,418	3,455.20	229,718	2,628
	クヌギ	2.55	201	0	6.90	560	1	12.20	875	3	34.35	2,488	12
	広葉樹計	689.63	45,813	499	1,551.88	100,170	1,456	1,548.38	90,271	1,421	3,489.55	232,207	2,640
立木地計	1,246.59	132,017	3,494	2,508.54	249,610	6,597	2,368.78	183,999	5,220	5,966.88	672,034	16,389	
竹 林	43.72			73.43			64.45			107.44			
伐 跡							4.09			13.67			
未立木地	59.65			39.72			78.30			77.66			
更新困難地							1.36			0.87			
合 計	1,349.96	132,017	3,494	2,621.69	249,610	6,597	2,516.98	183,999	5,220	6,166.52	672,034	16,389	

単位 面積:ha 材積:m3

市町村	和 気 町									備前県民局(東備地域) 計			
	計			(旧佐伯町)			(旧和気町)						
区分	面積	材積	成長量	面積	材積	成長量	面積	材積	成長量	面積	材積	成長量	
人工林	スギ	25.63	7,057	92	9.19	2,635	28	16.44	4,422	64	189.57	59,011	678
	ヒノキ	658.98	136,278	3,717	335.15	73,047	2,038	323.83	63,231	1,679	4,416.82	895,473	25,511
	マツ	336.12	58,509	1,143	176.27	31,130	651	159.85	27,379	492	2,143.81	349,343	7,012
	他針										13.27	2,065	54
	人針計	1,020.73	201,844	4,951	520.61	106,812	2,717	500.12	95,032	2,234	6,763.47	1,305,892	33,255
	その他広	51.83	2,836	63	10.29	587	16	41.54	2,248	47	386.60	20,941	379
	クヌギ										1.98	116	4
	人広計	51.83	2,836	63	10.29	587	16	41.54	2,248	47	388.58	21,058	383
	人工林計	1,072.56	204,680	5,014	530.90	107,399	2,732	541.66	97,281	2,281	7,152.05	1,326,950	33,638
天然林	スギ										0.46	146	2
	ヒノキ												
	マツ	2,298.41	228,742	8,593	768.07	95,054	3,609	1,530.34	133,688	4,984	8,647.47	844,693	33,149
	他針	13.97	2,496	96	0.53	69	3	13.44	2,427	93	21.10	4,503	118
	天針計	2,312.38	231,239	8,688	768.60	95,123	3,612	1,543.78	136,115	5,076	8,669.03	849,342	33,270
	その他広	5,794.51	389,684	4,375	2,365.87	166,952	1,644	3,428.64	222,732	2,731	24,095.16	1,529,605	18,730
	クヌギ	201.35	15,903	46	201.35	15,903	46				255.72	19,937	59
	天然林計	8,308.24	636,826	13,109	3,335.82	277,979	5,302	4,972.42	358,847	7,807	33,019.91	2,398,885	52,059
計	スギ	25.63	7,057	92	9.19	2,635	28	16.44	4,422	64	190.03	59,158	681
	ヒノキ	658.98	136,278	3,717	335.15	73,047	2,038	323.83	63,231	1,679	4,416.82	895,473	25,511
	マツ	2,634.53	287,251	9,736	944.34	126,184	4,260	1,690.19	161,067	5,476	10,791.28	1,194,035	40,161
	他針	13.97	2,496	96	0.53	69	3	13.44	2,427	93	34.37	6,568	172
	針葉樹計	3,333.11	433,082	13,639	1,289.21	201,935	6,329	2,043.90	231,147	7,311	15,432.50	2,155,234	66,525
	その他広	5,846.34	392,520	4,438	2,376.16	167,539	1,659	3,470.18	224,981	2,778	24,481.76	1,550,547	19,109
	クヌギ	201.35	15,903	46	201.35	15,903	46				257.70	20,054	63
	広葉樹計	6,047.69	408,423	4,484	2,577.51	183,443	1,705	3,470.18	224,981	2,778	24,739.46	1,570,600	19,172
立木地計	9,380.80	841,506	18,123	3,866.72	385,378	8,034	5,514.08	456,128	10,089	40,171.96	3,725,835	85,697	
竹林	106.94			62.63			44.31			490.21			
伐跡	11.73			8.06			3.67			39.28			
未立木地	77.83			41.82			36.01			538.28			
更新困難地	18.40			2.93			15.47			42.48			
合計	9,595.70	841,506	18,123	3,982.16	385,378	8,034	5,613.54	456,128	10,089	41,282.21	3,725,835	85,697	

単位 面積:ha 材積:m3

市町村	備前県民局計			倉敷市								
				計			(旧倉敷市)			(旧船穂町)		
区分	面積	材積	成長量	面積	材積	成長量	面積	材積	成長量	面積	材積	成長量
人工林	スギ	750.18	252,719	2,769	12.34	2,498	47	7.81	1,594	30		
	ヒノキ	12,802.53	2,760,581	68,728	186.12	30,204	850	85.36	15,008	358	1.06	195
	マツ	4,390.83	755,716	14,371	477.75	63,328	1,136	400.44	48,463	954		
	他針	23.64	3,919	101	1.09	158	5	1.09	158	5		
	人針計	17,967.18	3,772,936	85,970	677.30	96,188	2,038	494.70	65,224	1,346	1.06	195
	その他広	909.93	47,153	995	131.39	7,505	46	131.24	7,494	46		
	クヌギ	20.05	849	35	1.60	139	1					
	人広計	929.98	48,002	1,030	132.99	7,644	47	131.24	7,494	46		
	人工林計	18,897.16	3,820,937	87,000	810.29	103,832	2,085	625.94	72,718	1,392	1.06	195
天然林	スギ	1.22	255	5								
	ヒノキ											
	マツ	16,538.97	2,238,456	56,141	521.94	88,739	615	376.33	58,655	396	2.14	709
	他針	547.26	82,494	3,013	71.37	15,753	75	70.08	15,451	74	0.21	48
	天針計	17,087.45	2,321,205	59,159	593.31	104,492	690	446.41	74,105	470	2.35	756
	その他広	61,595.76	4,090,440	34,901	7,364.54	479,439	1,201	5,955.85	384,838	998	89.04	6,223
	クヌギ	724.42	55,481	160	96.56	7,569	33	44.28	3,278	15		
	天広計	62,320.18	4,145,921	35,061	7,461.10	487,008	1,234	6,000.13	388,116	1,013	89.04	6,223
天然林計	79,407.63	6,467,127	94,221	8,054.41	591,499	1,923	6,446.54	462,221	1,484	91.39	6,979	
計	スギ	751.40	252,974	2,775	12.34	2,498	47	7.81	1,594	30		
	ヒノキ	12,802.53	2,760,581	68,728	186.12	30,204	850	85.36	15,008	358	1.06	195
	マツ	20,929.80	2,994,173	70,512	999.69	152,066	1,751	776.77	107,118	1,350	2.14	709
	他針	570.90	86,414	3,114	72.46	15,912	80	71.17	15,609	79	0.21	48
	針葉樹計	35,054.63	6,094,141	145,129	1,270.61	200,680	2,728	941.11	139,329	1,817	3.41	951
	その他広	62,505.69	4,137,593	35,896	7,495.93	486,943	1,247	6,087.09	392,332	1,044	89.04	6,223
	クヌギ	744.47	56,330	195	98.16	7,708	34	44.28	3,278	15		
	広葉樹計	63,250.16	4,193,923	36,091	7,594.09	494,652	1,280	6,131.37	395,610	1,059	89.04	6,223
立木地計	98,304.79	10,288,064	181,220	8,864.70	695,332	4,009	7,072.48	534,939	2,876	92.45	7,174	
竹林	1,933.18			311.46			194.89			8.45		
伐跡	74.24			14.51			10.15			0.03		
未立木地	2,150.78			468.05			412.93			5.75		
更新困難地	91.91			2.58			2.37					
合計	102,554.90	10,288,064	181,220	9,661.30	695,332	4,009	7,692.82	534,939	2,876	106.68	7,174	

単位 面積:ha 材積:m3

市町村	倉敷市 (旧真備町)			総社市 (旧総社市) (旧山手村)									
	面積	材積	成長量	面積	材積	成長量	面積	材積	成長量	面積	材積	成長量	
人工林	スギ	4.53	904	18	84.15	23,189	259	82.00	22,717	253	0.17	31	0
	ヒノキ	99.70	15,001	487	1,143.96	170,098	5,670	1,104.90	164,440	5,518	10.15	1,434	39
	マツ	77.31	14,864	183	972.60	172,174	2,564	950.37	169,177	2,489	18.09	2,298	66
	他針				0.88	92	6	0.88	92	6			
	人針計	181.54	30,769	687	2,201.59	365,552	8,499	2,138.15	356,425	8,266	28.41	3,762	106
	その他広	0.15	11		110.75	5,857	132	110.05	5,810	131			
	クヌギ	1.60	139	1	0.31	21	0	0.31	21	0			
	人広計	1.75	150	1	111.06	5,878	132	110.36	5,831	132			
	人工林計	183.29	30,919	688	2,312.65	371,430	8,631	2,248.51	362,256	8,397	28.41	3,762	106
天然林	スギ												
	ヒノキ												
	マツ	143.47	29,375	213	1,521.85	288,097	1,931	1,431.93	270,762	1,823	71.38	14,633	90
	他針	1.08	255	1	98.36	20,099	89	59.28	12,460	63	36.85	7,216	24
	天針計	144.55	29,630	214	1,620.21	308,196	2,020	1,491.21	283,222	1,886	108.23	21,848	114
	その他広	1,319.65	88,378	186	8,820.39	573,927	674	8,133.46	536,200	633	346.49	18,477	19
	クヌギ	52.28	4,291	18	7.75	546	2	7.65	540	2	0.10	6	0
	天広計	1,371.93	92,669	204	8,828.14	574,473	676	8,141.11	536,740	635	346.59	18,484	19
	天然林計	1,516.48	122,299	418	10,448.35	882,670	2,696	9,632.32	819,962	2,520	454.82	40,332	133
計	スギ	4.53	904	18	84.15	23,189	259	82.00	22,717	253	0.17	31	0
	ヒノキ	99.70	15,001	487	1,143.96	170,098	5,670	1,104.90	164,440	5,518	10.15	1,434	39
	マツ	220.78	44,240	396	2,494.45	460,271	4,495	2,382.30	439,938	4,312	89.47	16,931	157
	他針	1.08	255	1	99.24	20,191	95	60.16	12,552	69	36.85	7,216	24
	針葉樹計	326.09	60,400	901	3,821.80	673,748	10,518	3,629.36	639,647	10,151	136.64	25,610	219
	その他広	1,319.80	88,389	186	8,931.14	579,784	806	8,243.51	542,009	764	346.49	18,477	19
	クヌギ	53.88	4,430	18	8.06	567	2	7.96	561	2	0.10	6	0
	広葉樹計	1,373.68	92,819	205	8,939.20	580,351	808	8,251.47	542,571	766	346.59	18,484	19
立木地計	1,699.77	153,218	1,106	12,761.00	1,254,100	11,327	11,880.83	1,182,218	10,918	483.23	44,094	238	
竹林	108.12			280.40			254.16			9.55			
伐跡	4.33			68.02			67.85						
未立木地	49.37			169.84			159.03			6.84			
更新困難地	0.21			1.84			1.62			0.22			
合計	1,861.80	153,218	1,106	13,281.10	1,254,100	11,327	12,363.49	1,182,218	10,918	499.84	44,094	238	

単位 面積:ha 材積:m3

市町村	総社市 (旧清音村)			早島町			備中県民局(倉敷地域)計			笠岡市			
	面積	材積	成長量	面積	材積	成長量	面積	材積	成長量	面積	材積	成長量	
人工林	スギ	1.98	441	6	0.32	50	2	96.81	25,736	309	10.78	2,143	40
	ヒノキ	28.91	4,225	113	0.09	16	0	1,330.17	200,319	6,520	113.95	18,687	539
	マツ	4.14	699	9	0.03	7	0	1,450.38	235,508	3,700	149.74	28,181	620
	他針							1.97	250	11	4.73	1,031	9
	人針計	35.03	5,365	128	0.44	73	3	2,879.33	461,813	10,540	279.20	50,041	1,209
	その他広	0.70	47	0	4.05	166	17	246.19	13,528	195	74.21	3,771	110
	クヌギ							1.91	160	1	0.83	60	1
	人広計	0.70	47	0	4.05	166	17	248.10	13,689	196	75.04	3,832	111
	人工林計	35.73	5,412	128	4.49	239	20	3,127.43	475,502	10,736	354.24	53,873	1,320
天然林	スギ												
	ヒノキ												
	マツ	18.54	2,703	18	2.41	631	4	2,046.20	377,467	2,550	662.84	114,891	531
	他針	2.23	423	2				169.73	35,853	164	405.85	90,341	335
	天針計	20.77	3,126	20	2.41	631	4	2,215.93	413,320	2,713	1,068.69	205,233	866
	その他広	340.44	19,250	23	57.60	4,150	8	16,242.53	1,057,515	1,883	3,309.76	223,244	245
	クヌギ							104.31	8,115	35			
	天然林計	361.21	22,376	43	60.01	4,781	12	18,562.77	1,478,950	4,631	4,378.45	428,477	1,111
計	スギ	1.98	441	6	0.32	50	2	96.81	25,736	309	10.78	2,143	40
	ヒノキ	28.91	4,225	113	0.09	16	0	1,330.17	200,319	6,520	113.95	18,687	539
	マツ	22.68	3,402	26	2.44	638	4	3,496.58	612,975	6,250	812.58	143,072	1,151
	他針	2.23	423	2				171.70	36,103	174	410.58	91,372	345
	針葉樹計	55.80	8,491	148	2.85	704	7	5,095.26	875,133	13,254	1,347.89	255,274	2,075
	その他広	341.14	19,297	23	61.65	4,316	25	16,488.72	1,071,043	2,078	3,383.97	227,015	355
	クヌギ							106.22	8,276	36	0.83	60	1
	広葉樹計	341.14	19,297	23	61.65	4,316	25	16,594.94	1,079,319	2,114	3,384.80	227,076	356
立木地計	396.94	27,788	171	64.50	5,020	32	21,690.20	1,954,452	15,367	4,732.69	482,350	2,431	
竹林	16.69			5.62			597.48			89.37			
伐跡	0.17			0.28			82.81			3.70			
未立木地	3.97			3.79			641.68			211.34			
更新困難地							4.42			7.69			
合計	417.77	27,788	171	74.19	5,020	32	23,016.59	1,954,452	15,367	5,044.79	482,350	2,431	

単位 面積:ha 材積:m3

市町村		井原市											
		計			(旧井原市)			(旧美星町)			(旧芳井町)		
区分	面積	材積	成長量	面積	材積	成長量	面積	材積	成長量	面積	材積	成長量	
人工林	スギ	501.33	164,000	1,320	35.62	11,071	81	70.98	26,107	189	394.73	126,822	1,050
	ヒノキ	1,800.48	303,226	8,433	378.98	73,222	1,886	537.64	73,624	2,342	883.86	156,380	4,205
	マツ	662.04	163,473	3,102	153.73	34,888	712	195.36	49,998	1,020	312.95	78,587	1,370
	他針												
	人針計	2,963.85	630,699	12,855	568.33	119,180	2,679	803.98	149,730	3,551	1,591.54	361,789	6,625
	その他広	61.73	4,762	58	7.18	522	6	3.63	174	7	50.92	4,066	45
	クヌギ	2.06	172	2				0.34	21	0	1.72	151	1
	人広計	63.79	4,934	60	7.18	522	6	3.97	196	7	52.64	4,217	46
	人工林計	3,027.64	635,633	12,914	575.51	119,702	2,685	807.95	149,925	3,559	1,644.18	366,006	6,671
天然林	スギ												
	ヒノキ												
	マツ	1,510.02	437,310	3,454	184.68	47,514	431	871.98	267,177	1,957	453.36	122,618	1,066
	他針	207.93	52,523	297	121.96	30,791	178	73.92	18,798	105	12.05	2,934	14
	天針計	1,717.95	489,832	3,750	306.64	78,305	609	945.90	285,975	2,061	465.41	125,552	1,080
	その他広	10,366.64	856,821	1,428	3,741.65	319,050	659	2,707.45	219,547	291	3,917.54	318,224	479
	クヌギ	1.16	120	1				0.36	35	0	0.80	85	1
	天広計	10,367.80	856,941	1,429	3,741.65	319,050	659	2,707.81	219,582	291	3,918.34	318,309	479
	天然林計	12,085.75	1,346,773	5,180	4,048.29	397,355	1,269	3,653.71	505,558	2,352	4,383.75	443,861	1,559
計	スギ	501.33	164,000	1,320	35.62	11,071	81	70.98	26,107	189	394.73	126,822	1,050
	ヒノキ	1,800.48	303,226	8,433	378.98	73,222	1,886	537.64	73,624	2,342	883.86	156,380	4,205
	マツ	2,172.06	600,783	6,555	338.41	82,402	1,143	1,067.34	317,176	2,976	766.31	201,205	2,436
	他針	207.93	52,523	297	121.96	30,791	178	73.92	18,798	105	12.05	2,934	14
	針葉樹計	4,681.80	1,120,531	16,605	874.97	197,485	3,288	1,749.88	435,705	5,613	2,056.95	487,341	7,704
	その他広	10,428.37	861,584	1,486	3,748.83	319,572	665	2,711.08	219,721	297	3,968.46	322,290	524
	クヌギ	3.22	292	2				0.70	56	1	2.52	235	2
	広葉樹計	10,431.59	861,875	1,489	3,748.83	319,572	665	2,711.78	219,778	298	3,970.98	322,526	525
立木地計	15,113.39	1,982,406	18,094	4,623.80	517,057	3,953	4,461.66	655,483	5,911	6,027.93	809,866	8,230	
竹林	342.89			98.91			50.70			193.28			
伐跡	84.02			13.29			42.69			28.04			
未立木地	287.67			55.46			176.21			56.00			
更新困難地	0.35			0.16			0.12			0.07			
合計	15,828.32	1,982,406	18,094	4,791.62	517,057	3,953	4,731.38	655,483	5,911	6,305.32	809,866	8,230	

単位 面積:ha 材積:m3

市町村		浅口市											
		計			(旧金光町)			(旧鴨方町)			(旧寄島町)		
区分		面積	材積	成長量	面積	材積	成長量	面積	材積	成長量	面積	材積	成長量
人工林	スギ	2.57	511	8	0.19	33	1	2.21	435	7	0.17	43	0
	ヒノキ	77.05	10,098	492	11.59	1,662	67	64.83	8,331	422	0.63	105	3
	マツ	15.87	2,845	84	3.71	760	25	5.20	1,064	17	6.96	1,021	42
	他針												
	人針計	95.49	13,454	584	15.49	2,455	93	72.24	9,830	446	7.76	1,169	46
	その他広	16.02	840	25	4.74	283	4	8.53	466	14	2.75	90	8
	クヌギ												
	人広計	16.02	840	25	4.74	283	4	8.53	466	14	2.75	90	8
	人工林計	111.51	14,294	610	20.23	2,739	97	80.77	10,296	460	10.51	1,259	53
天然林	スギ												
	ヒノキ												
	マツ	447.88	103,198	736	162.73	34,115	253	277.22	67,133	471	7.93	1,950	12
	他針	9.30	2,223	6	0.55	134	0	5.39	1,254	4	3.36	835	2
	天針計	457.18	105,421	742	163.28	34,249	253	282.61	68,387	475	11.29	2,785	14
	その他広	2,149.15	151,471	308	552.44	39,751	44	1,360.13	95,910	71	236.58	15,810	193
	クヌギ												
	天広計	2,149.15	151,471	308	552.44	39,751	44	1,360.13	95,910	71	236.58	15,810	193
	天然林計	2,606.33	256,892	1,050	715.72	74,000	297	1,642.74	164,297	546	247.87	18,595	207
計	スギ	2.57	511	8	0.19	33	1	2.21	435	7	0.17	43	0
	ヒノキ	77.05	10,098	492	11.59	1,662	67	64.83	8,331	422	0.63	105	3
	マツ	463.75	106,043	820	166.44	34,875	277	282.42	68,197	489	14.89	2,971	54
	他針	9.30	2,223	6	0.55	134	0	5.39	1,254	4	3.36	835	2
	針葉樹計	552.67	118,875	1,326	178.77	36,704	346	354.85	78,218	921	19.05	3,954	59
	その他広	2,165.17	152,310	334	557.18	40,034	48	1,368.66	96,376	85	239.33	15,900	201
	クヌギ												
	広葉樹計	2,165.17	152,310	334	557.18	40,034	48	1,368.66	96,376	85	239.33	15,900	201
立木地計	2,717.84	271,185	1,660	735.95	76,738	394	1,723.51	174,594	1,006	258.38	19,854	260	
竹林	54.97			23.57			29.40			2.00			
伐跡	19.88			1.59			18.29						
未立木地	41.73			10.16			29.86			1.71			
更新困難地	0.22						0.02			0.20			
合計	2,834.64	271,185	1,660	771.27	76,738	394	1,801.08	174,594	1,006	262.29	19,854	260	

単位 面積:ha 材積:m3

市町村	里庄町			矢掛町			備中県民局(井笠地域)計			高梁市			
	面積	材積	成長量	面積	材積	成長量	面積	材積	成長量	面積	材積	成長量	
人工林	スギ	0.23	50	1	15.26	3,793	56	530.17	170,495	1,424	1,795.64	615,127	6,980
	ヒノキ	4.31	707	20	708.86	100,922	3,446	2,704.65	433,640	12,932	7,010.94	1,411,555	33,642
	マツ	9.33	1,546	33	313.21	63,278	1,039	1,150.19	259,323	4,878	2,077.96	725,621	9,506
	他針							4.73	1,031	9	0.70	177	3
	人針計	13.87	2,303	54	1,037.33	167,992	4,541	4,389.74	864,490	19,243	10,885.24	2,752,479	50,132
	その他広	3.61	193	5	42.17	3,223	9	197.74	12,789	208	83.64	3,996	153
	クヌギ				1.21	83	1	4.10	316	4	20.80	1,738	33
	人広計	3.61	193	5	43.38	3,307	10	201.84	13,105	211	104.44	5,734	186
	人工林計	17.48	2,496	59	1,080.71	171,299	4,551	4,591.58	877,595	19,455	10,989.68	2,758,213	50,318
天然林	スギ										0.24	16	0
	ヒノキ												
	マツ	78.56	16,949	156	315.97	77,751	550	3,015.27	750,098	5,427	3,178.18	1,122,200	7,772
	他針	35.94	8,230	39	269.73	64,269	268	928.75	217,587	945	8.04	2,132	11
	天針計	114.50	25,178	196	585.70	142,020	818	3,944.02	967,685	6,372	3,186.46	1,124,348	7,783
	その他広	237.18	15,520	104	3,892.85	287,950	307	19,955.58	1,535,006	2,393	26,171.06	1,984,231	5,347
	クヌギ							1.16	120	1	459.89	47,568	98
	天広計	237.18	15,520	104	3,892.85	287,950	307	19,956.74	1,535,126	2,394	26,630.95	2,031,799	5,445
	天然林計	351.68	40,699	300	4,478.55	429,970	1,124	23,900.76	2,502,810	8,765	29,817.41	3,156,147	13,228
計	スギ	0.23	50	1	15.26	3,793	56	530.17	170,495	1,424	1,795.88	615,142	6,981
	ヒノキ	4.31	707	20	708.86	100,922	3,446	2,704.65	433,640	12,932	7,010.94	1,411,555	33,642
	マツ	87.89	18,495	190	629.18	141,029	1,589	4,165.46	1,009,421	10,305	5,256.14	1,847,821	17,278
	他針	35.94	8,230	39	269.73	64,269	268	933.48	218,618	954	8.74	2,309	14
	針葉樹計	128.37	27,482	250	1,623.03	310,013	5,359	8,333.76	1,832,175	25,615	14,071.70	3,876,827	57,915
	その他広	240.79	15,713	110	3,935.02	291,173	315	20,153.32	1,547,795	2,601	26,254.70	1,988,227	5,500
	クヌギ				1.21	83	1	5.26	436	4	480.69	49,306	131
	広葉樹計	240.79	15,713	110	3,936.23	291,256	317	20,158.58	1,548,231	2,605	26,735.39	2,037,533	5,631
	立木地計	369.16	43,195	359	5,559.26	601,269	5,675	28,492.34	3,380,406	28,220	40,807.09	5,914,360	63,546
	竹林	3.72			58.33			549.28			497.40		
	伐跡	0.42			28.91			136.93			65.11		
	未立木地	10.22			71.10			622.06			375.55		
	更新困難地				0.14			8.40			8.42		
	合計	383.52	43,195	359	5,717.74	601,269	5,675	29,809.01	3,380,406	28,220	41,753.57	5,914,360	63,546

単位 面積:ha 材積:m3

市町村		高 梁 市											
		(旧高梁市)			(旧有漢町)			(旧成羽町)			(旧川上町)		
区 分		面積	材 積	成長量	面積	材 積	成長量	面積	材 積	成長量	面積	材 積	成長量
人 工 林	スギ	424.50	123,808	1,372	61.71	18,858	236	253.58	69,341	830	425.59	132,419	1,707
	ヒノキ	2,286.65	465,877	10,989	894.99	204,107	3,866	889.70	142,249	3,709	1,416.89	277,356	7,612
	マツ	720.88	253,200	3,114	69.15	18,287	310	483.22	194,905	2,226	555.96	186,966	2,734
	他 針	0.70	177	3									
	人針計	3,432.73	843,061	15,478	1,025.85	241,252	4,412	1,626.50	406,496	6,764	2,398.44	596,741	12,054
	その他広	23.46	1,273	51	8.81	520	16	11.17	306	16	12.92	508	21
	クヌギ	2.47	229	2	0.26	18	0	2.59	212	5	9.81	826	15
	人広計	25.93	1,502	53	9.07	538	16	13.76	518	22	22.73	1,335	37
	人工林計	3,458.66	844,563	15,531	1,034.92	241,791	4,428	1,640.26	407,014	6,786	2,421.17	598,076	12,090
天 然 林	スギ							0.22	8	0			
	ヒノキ												
	マツ	1,653.52	590,288	4,091	192.97	54,899	409	465.30	185,033	1,209	478.21	167,882	1,219
	他 針	1.82	541	2	0.20	67	0	0.66	131	2	3.85	988	5
	天針計	1,655.34	590,828	4,093	193.17	54,966	409	466.18	185,172	1,211	482.06	168,870	1,225
	その他広	11,192.47	848,574	2,275	1,830.22	171,186	264	4,361.78	293,825	808	4,009.11	300,802	902
	クヌギ	374.37	38,954	55	84.88	8,545	43				0.51	58	0
	天広計	11,566.84	887,529	2,330	1,915.10	179,731	306	4,361.78	293,825	808	4,009.62	300,861	902
天然林計	13,222.18	1,478,357	6,423	2,108.27	234,697	716	4,827.96	478,997	2,019	4,491.68	469,730	2,127	
計	スギ	424.50	123,808	1,372	61.71	18,858	236	253.80	69,349	830	425.59	132,419	1,707
	ヒノキ	2,286.65	465,877	10,989	894.99	204,107	3,866	889.70	142,249	3,709	1,416.89	277,356	7,612
	マツ	2,374.40	843,487	7,205	262.12	73,186	719	948.52	379,938	3,434	1,034.17	354,848	3,954
	他 針	2.52	717	5	0.20	67	0	0.66	131	2	3.85	988	5
	針葉樹計	5,088.07	1,433,889	19,571	1,219.02	296,218	4,821	2,092.68	591,668	7,975	2,880.50	765,611	13,278
	その他広	11,215.93	849,847	2,326	1,839.03	171,706	280	4,372.95	294,131	824	4,022.03	301,311	923
	クヌギ	376.84	39,184	57	85.14	8,564	43	2.59	212	5	10.32	884	16
	広葉樹計	11,592.77	889,031	2,383	1,924.17	180,270	322	4,375.54	294,343	830	4,032.35	302,195	939
立木地計	16,680.84	2,322,920	21,955	3,143.19	476,488	5,144	6,468.22	886,011	8,805	6,912.85	1,067,807	14,217	
竹 林	249.12			35.00			57.90			84.57			
伐 跡	11.13			2.65			9.51			11.47			
未立木地	148.10			46.46			48.63			69.93			
更新困難地	0.88			0.55			1.15			1.59			
合 計	17,090.07	2,322,920	21,955	3,227.85	476,488	5,144	6,585.41	886,011	8,805	7,080.41	1,067,807	14,217	

単位 面積:ha 材積:m3

市町村	高 梁 市			備中県民局(高梁地域) 計			新 見 市						
	(旧備中町)						計			(旧新見市)			
区 分	面 積	材 積	成長量	面 積	材 積	成長量	面 積	材 積	成長量	面 積	材 積	成長量	
人 工 林	スギ	630.26	270,700	2,835	1,795.64	615,127	6,980	8,049.07	2,958,022	37,207	3,958.55	1,530,630	18,465
	ヒノキ	1,522.71	321,965	7,466	7,010.94	1,411,555	33,642	22,631.01	5,894,444	118,443	8,448.44	2,371,499	44,694
	マツ	248.75	72,264	1,122	2,077.96	725,621	9,506	1,757.15	680,357	7,323	905.28	375,822	3,704
	他 針				0.70	177	3	0.98	251	3	0.95	240	3
	人針計	2,401.72	664,929	11,424	10,885.24	2,752,479	50,132	32,438.21	9,533,074	162,976	13,313.22	4,278,190	66,866
	その他広	27.28	1,389	49	83.64	3,996	153	235.63	10,738	578	59.66	3,864	93
	クヌギ	5.67	452	10	20.80	1,738	33	67.95	5,576	164	18.22	1,865	25
	人広計	32.95	1,841	59	104.44	5,734	186	303.58	16,314	742	77.88	5,729	118
	人工林計	2,434.67	666,769	11,483	10,989.68	2,758,213	50,318	32,741.79	9,549,388	163,718	13,391.10	4,283,919	66,984
天 然 林	スギ	0.02	8	0	0.24	16	0	0.76	361	3	0.76	361	3
	ヒノキ												
	マツ	388.18	124,099	843	3,178.18	1,122,200	7,772	1,223.48	471,325	3,030	702.51	285,032	1,858
	他 針	1.51	405	2	8.04	2,132	11	0.93	297	4	0.28	106	0
	天針計	389.71	124,512	845	3,186.46	1,124,348	7,783	1,225.17	471,983	3,037	703.55	285,499	1,861
	その他広	4,777.48	369,843	1,098	26,171.06	1,984,231	5,347	23,435.08	1,975,467	5,403	11,207.11	976,842	2,383
	クヌギ	0.13	10	0	459.89	47,568	98	474.57	56,292	133	419.35	49,436	116
	天広計	4,777.61	369,853	1,098	26,630.95	2,031,799	5,445	23,909.65	2,031,760	5,536	11,626.46	1,026,279	2,499
	天然林計	5,167.32	494,365	1,943	29,817.41	3,156,147	13,228	25,134.82	2,503,743	8,574	12,330.01	1,311,778	4,360
計	スギ	630.28	270,708	2,835	1,795.88	615,142	6,981	8,049.83	2,958,383	37,210	3,959.31	1,530,991	18,467
	ヒノキ	1,522.71	321,965	7,466	7,010.94	1,411,555	33,642	22,631.01	5,894,444	118,443	8,448.44	2,371,499	44,694
	マツ	636.93	196,363	1,965	5,256.14	1,847,821	17,278	2,980.63	1,151,682	10,353	1,607.79	660,853	5,562
	他 針	1.51	405	2	8.74	2,309	14	1.91	548	7	1.23	346	3
	針葉樹計	2,791.43	789,441	12,269	14,071.70	3,876,827	57,915	33,663.38	10,005,057	166,013	14,016.77	4,563,689	68,726
	その他広	4,804.76	371,232	1,147	26,254.70	1,988,227	5,500	23,670.71	1,986,206	5,981	11,266.77	980,706	2,476
	クヌギ	5.80	462	10	480.69	49,306	131	542.52	61,868	297	437.57	51,302	141
	広葉樹計	4,810.56	371,694	1,157	26,735.39	2,037,533	5,631	24,213.23	2,048,074	6,279	11,704.34	1,032,008	2,618
立木地計	7,601.99	1,161,135	13,426	40,807.09	5,914,360	63,546	57,876.61	12,053,131	172,292	25,721.11	5,595,697	71,344	
竹 林	70.81			497.40			268.36			114.04			
伐 跡	30.35			65.11			194.68			49.37			
未立木地	62.43			375.55			839.63			551.00			
更新困難地	4.25			8.42			28.53			14.14			
合 計	7,769.83	1,161,135	13,426	41,753.57	5,914,360	63,546	59,207.81	12,053,131	172,292	26,449.66	5,595,697	71,344	

単位 面積:ha 材積:m3

市町村		新見市											
		(旧大佐町)			(旧神郷町)			(旧哲多町)			(旧哲西町)		
区分		面積	材積	成長量	面積	材積	成長量	面積	材積	成長量	面積	材積	成長量
人工林	スギ	1,415.16	535,525	6,908	1,809.25	609,570	8,221	439.97	145,732	1,865	426.14	136,565	1,749
	ヒノキ	4,120.58	1,121,133	21,843	4,626.11	1,095,323	22,437	2,558.21	558,306	13,719	2,877.67	748,183	15,750
	マツ	195.92	62,246	698	194.56	88,888	774	294.17	94,746	1,306	167.22	58,656	841
	他針	0.03	11	0									
	人針計	5,731.69	1,718,915	29,450	6,629.92	1,793,781	31,431	3,292.35	798,784	16,889	3,471.03	943,404	18,340
	その他広	104.70	3,909	326	16.34	759	36	21.93	777	47	33.00	1,429	76
	クヌギ	23.00	1,654	63	18.20	1,396	38	2.93	300	6	5.60	360	33
	人広計	127.70	5,564	389	34.54	2,155	74	24.86	1,078	53	38.60	1,788	109
	人工林計	5,859.39	1,724,479	29,838	6,664.46	1,795,936	31,505	3,317.21	799,862	16,942	3,509.63	945,193	18,449
天然林	スギ												
	ヒノキ												
	マツ	143.36	54,790	245	22.57	10,253	64	280.47	93,330	689	74.57	27,920	175
	他針	0.57	167	4				0.08	23	0			
	天針計	143.93	54,958	249	22.57	10,253	64	280.55	93,353	689	74.57	27,920	175
	その他広	2,545.47	221,186	584	3,116.95	244,255	792	4,550.37	363,785	1,035	2,015.18	169,399	610
	クヌギ	1.20	148	0	2.42	270	0				51.60	6,438	16
	天然林計	2,690.60	276,292	833	3,141.94	254,778	857	4,830.92	457,138	1,723	2,141.35	203,757	801
計	スギ	1,415.16	535,525	6,908	1,809.25	609,570	8,221	439.97	145,732	1,865	426.14	136,565	1,749
	ヒノキ	4,120.58	1,121,133	21,843	4,626.11	1,095,323	22,437	2,558.21	558,306	13,719	2,877.67	748,183	15,750
	マツ	339.28	117,036	943	217.13	99,141	838	574.64	188,076	1,994	241.79	86,576	1,016
	他針	0.60	178	4				0.08	23	0			
	針葉樹計	5,875.62	1,773,873	29,699	6,652.49	1,804,034	31,495	3,572.90	892,137	17,578	3,545.60	971,325	18,515
	その他広	2,650.17	225,096	910	3,133.29	245,014	828	4,572.30	364,562	1,082	2,048.18	170,827	686
	クヌギ	24.20	1,802	63	20.62	1,666	38	2.93	300	6	57.20	6,798	49
	広葉樹計	2,674.37	226,898	972	3,153.91	246,680	866	4,575.23	364,863	1,087	2,105.38	177,625	735
立木地計	8,549.99	2,000,771	30,671	9,806.40	2,050,714	32,362	8,148.13	1,256,999	18,665	5,650.98	1,148,950	19,250	
竹林	20.92			41.83			39.75			51.82			
伐跡	7.49			20.01			92.74			25.07			
未立木地	127.67			33.27			108.61			19.08			
更新困難地	5.77			4.87			2.53			1.22			
合計	8,711.84	2,000,771	30,671	9,906.38	2,050,714	32,362	8,391.76	1,256,999	18,665	5,748.17	1,148,950	19,250	

単位 面積:ha 材積:m3

市町村	備中県民局(新見地域) 計			備 中 県 民 局 計			津 山 市						
	区 分	面 積	材 積	成長量	面 積	材 積	成長量	計			(旧津山市)		
面 積								材 積	成長量	面 積	材 積	成長量	
人 工 林	スギ	8,049.07	2,958,022	37,207	10,471.69	3,769,381	45,920	4,904.57	1,898,769	17,558	512.86	184,677	1,546
	ヒノキ	22,631.01	5,894,444	118,443	33,676.77	7,939,958	171,537	13,529.14	3,312,537	56,285	3,255.09	747,526	14,666
	マツ	1,757.15	680,357	7,323	6,435.68	1,900,809	25,408	747.11	207,750	2,333	21.98	4,855	78
	他 針	0.98	251	3	8.38	1,709	26	0.53			0.33		
	人針計	32,438.21	9,533,074	162,976	50,592.52	13,611,856	242,891	19,181.35	5,419,056	76,176	3,790.26	937,059	16,290
	その他広	235.63	10,738	578	763.20	41,052	1,134	650.67	17,544	1,907	275.13	6,239	873
	クヌギ	67.95	5,576	164	94.76	7,790	202	40.60	1,751	162	12.96	557	54
	人広計	303.58	16,314	742	857.96	48,842	1,336	691.27	19,295	2,068	288.09	6,796	927
	人工林計	32,741.79	9,549,388	163,718	51,450.48	13,660,698	244,227	19,872.62	5,438,352	78,244	4,078.35	943,855	17,217
天 然 林	スギ	0.76	361	3	1.00	377	3	8.26	2,962	17	3.49	1,270	11
	ヒノキ												
	マツ	1,223.48	471,325	3,030	9,463.13	2,721,090	18,778	368.87	95,462	787	230.93	54,571	487
	他 針	0.93	297	4	1,107.45	255,868	1,124	6.29	1,750	20	5.93	1,720	17
	天針計	1,225.17	471,983	3,037	10,571.58	2,977,335	19,905	383.42	100,174	824	240.35	57,561	515
	その他広	23,435.08	1,975,467	5,403	85,804.25	6,552,220	15,026	9,986.20	730,763	2,530	4,661.94	332,016	1,170
	クヌギ	474.57	56,292	133	1,039.93	112,095	267	15.83	1,720	3	0.79	89	0
	天広計	23,909.65	2,031,760	5,536	86,844.18	6,664,315	15,293	10,002.03	732,483	2,533	4,662.73	332,105	1,171
天然林計	25,134.82	2,503,743	8,574	97,415.76	9,641,650	35,198	10,385.45	832,657	3,356	4,903.08	389,665	1,685	
計	スギ	8,049.83	2,958,383	37,210	10,472.69	3,769,757	45,923	4,912.83	1,901,731	17,575	516.35	185,947	1,557
	ヒノキ	22,631.01	5,894,444	118,443	33,676.77	7,939,958	171,537	13,529.14	3,312,537	56,285	3,255.09	747,526	14,666
	マツ	2,980.63	1,151,682	10,353	15,898.81	4,621,900	44,186	1,115.98	303,213	3,120	252.91	59,426	565
	他 針	1.91	548	7	1,115.83	257,577	1,150	6.82	1,750	20	6.26	1,720	17
	針葉樹計	33,663.38	10,005,057	166,013	61,164.10	16,589,191	262,796	19,564.77	5,519,230	77,000	4,030.61	994,620	16,805
	その他広	23,670.71	1,986,206	5,981	86,567.45	6,593,271	16,160	10,636.87	748,307	4,436	4,937.07	338,255	2,043
	クヌギ	542.52	61,868	297	1,134.69	119,885	469	56.43	3,471	165	13.75	646	54
	広葉樹計	24,213.23	2,048,074	6,279	87,702.14	6,713,157	16,628	10,693.30	751,778	4,601	4,950.82	338,901	2,098
立木地計	57,876.61	12,053,131	172,292	148,866.24	23,302,348	279,425	30,258.07	6,271,008	81,601	8,981.43	1,333,520	18,903	
竹 林	268.36			1,912.52			471.40			337.56			
伐 跡	194.68			479.53			85.41			38.57			
未立木地	839.63			2,478.92			715.22			279.91			
更新困難地	28.53			49.77			4.12			1.11			
合 計	59,207.81	12,053,131	172,292	153,786.98	23,302,348	279,425	31,534.22	6,271,008	81,601	9,638.58	1,333,520	18,903	

単位 面積:ha 材積:m3

市町村		津山市											
		(旧加茂町)			(旧阿波村)			(旧勝北町)			(旧久米町)		
区分		面積	材積	成長量	面積	材積	成長量	面積	材積	成長量	面積	材積	成長量
人工林	スギ	2,559.71	1,012,999	9,052	1,539.27	583,367	5,901	104.64	45,859	340	188.09	71,867	718
	ヒノキ	6,061.04	1,574,102	25,533	1,354.00	344,469	5,643	829.93	206,797	3,155	2,029.08	439,643	7,288
	マツ	479.49	131,859	1,477	32.98	9,087	77	84.57	23,808	234	128.09	38,141	468
	他針							0.20					
	人針計	9,100.24	2,718,960	36,062	2,926.25	936,922	11,621	1,019.34	276,464	3,729	2,345.26	549,652	8,474
	その他広	245.99	7,191	738	29.38	664	79	66.60	2,436	140	33.57	1,014	76
	クヌギ	18.33	757	76				4.53	281	15	4.78	157	17
	人広計	264.32	7,948	814	29.38	664	79	71.13	2,717	155	38.35	1,171	93
	人工林計	9,364.56	2,726,907	36,876	2,955.63	937,586	11,701	1,090.47	279,180	3,884	2,383.61	550,822	8,567
天然林	スギ	3.89	1,301	5	0.88	391	1						
	ヒノキ												
	マツ	54.43	15,658	133	2.16	611	5	9.53	2,743	21	71.82	21,879	140
	他針										0.36	30	3
	天針計	58.32	16,959	138	3.04	1,002	7	9.53	2,743	21	72.18	21,909	143
	その他広	1,837.56	148,058	361	708.66	59,254	131	455.89	33,414	99	2,322.15	158,022	768
	クヌギ	0.25	34	0							14.79	1,597	3
	天広計	1,837.81	148,093	361	708.66	59,254	131	455.89	33,414	99	2,336.94	159,618	771
	天然林計	1,896.13	165,051	499	711.70	60,256	138	465.42	36,157	120	2,409.12	181,527	914
計	スギ	2,563.60	1,014,300	9,057	1,540.15	583,758	5,903	104.64	45,859	340	188.09	71,867	718
	ヒノキ	6,061.04	1,574,102	25,533	1,354.00	344,469	5,643	829.93	206,797	3,155	2,029.08	439,643	7,288
	マツ	533.92	147,516	1,610	35.14	9,698	82	94.10	26,552	255	199.91	60,020	608
	他針							0.20			0.36	30	3
	針葉樹計	9,158.56	2,735,918	36,200	2,929.29	937,925	11,628	1,028.87	279,207	3,750	2,417.44	571,560	8,617
	その他広	2,083.55	155,250	1,099	738.04	59,918	211	522.49	35,850	239	2,355.72	159,035	844
	クヌギ	18.58	791	76				4.53	281	15	19.57	1,754	20
	広葉樹計	2,102.13	156,040	1,175	738.04	59,918	211	527.02	36,131	254	2,375.29	160,789	864
立木地計	11,260.69	2,891,959	37,375	3,667.33	997,842	11,838	1,555.89	315,338	4,004	4,792.73	732,349	9,481	
竹林	30.94			5.61			8.67			88.62			
伐跡	32.13			0.08			11.70			2.93			
未立木地	227.29			119.12			51.06			37.84			
更新困難地	0.78						2.06			0.17			
合計	11,551.83	2,891,959	37,375	3,792.14	997,842	11,838	1,629.38	315,338	4,004	4,922.29	732,349	9,481	

単位 面積:ha 材積:m3

市町村		鏡野町											
		計			(旧富村)			(旧奥津町)			(旧上斎原村)		
区分		面積	材積	成長量	面積	材積	成長量	面積	材積	成長量	面積	材積	成長量
人工林	スギ	6,248.07	2,228,075	24,863	1,258.83	485,858	5,471	2,326.46	783,049	8,671	1,511.53	529,040	6,659
	ヒノキ	14,856.65	3,757,948	64,592	2,889.39	765,777	13,305	5,375.59	1,327,994	21,903	2,138.89	525,446	11,275
	マツ	1,038.24	263,208	2,985	92.20	22,183	305	601.58	148,962	1,724	164.74	48,451	442
	他針	0.04						0.04					
	人針計	22,143.00	6,249,231	92,440	4,240.42	1,273,817	19,082	8,303.67	2,260,006	32,298	3,815.16	1,102,938	18,376
	その他広	193.92	6,182	535	32.27	1,189	94	87.10	2,441	255	16.30	701	35
	クヌギ	25.26	1,386	98	6.44	478	21	11.07	587	44			
	人広計	219.18	7,568	634	38.71	1,667	115	98.17	3,029	299	16.30	701	35
	人工林計	22,362.18	6,256,799	93,073	4,279.13	1,275,484	19,197	8,401.84	2,263,034	32,597	3,831.46	1,103,638	18,411
天然林	スギ	39.89	15,702	48	0.23	92	1				39.66	15,610	47
	ヒノキ												
	マツ	69.94	18,723	153	1.73	478	2	14.77	3,810	27	11.23	3,046	27
	他針	0.65	224	1	0.03	9	0						
	天針計	110.48	34,649	202	1.99	578	4	14.77	3,810	27	50.89	18,657	74
	その他広	7,744.92	624,812	1,716	1,279.61	105,790	321	2,070.25	161,749	472	2,176.81	184,509	500
	クヌギ	39.31	4,743	9	10.34	1,222	3	11.02	1,285	2	0.91	104	0
	天広計	7,784.23	629,555	1,725	1,289.95	107,012	323	2,081.27	163,034	474	2,177.72	184,613	500
天然林計	7,894.71	664,204	1,927	1,291.94	107,590	327	2,096.04	166,844	501	2,228.61	203,270	574	
計	スギ	6,287.96	2,243,777	24,911	1,259.06	485,949	5,472	2,326.46	783,049	8,671	1,551.19	544,651	6,706
	ヒノキ	14,856.65	3,757,948	64,592	2,889.39	765,777	13,305	5,375.59	1,327,994	21,903	2,138.89	525,446	11,275
	マツ	1,108.18	281,931	3,138	93.93	22,660	308	616.35	152,772	1,751	175.97	51,497	469
	他針	0.69	224	1	0.03	9	0	0.04					
	針葉樹計	22,253.48	6,283,880	92,642	4,242.41	1,274,396	19,085	8,318.44	2,263,816	32,325	3,866.05	1,121,594	18,450
	その他広	7,938.84	630,994	2,252	1,311.88	106,979	415	2,157.35	164,190	727	2,193.11	185,210	535
	クヌギ	64.57	6,130	107	16.78	1,700	23	22.09	1,872	47	0.91	104	0
	広葉樹計	8,003.41	637,124	2,359	1,328.66	108,679	438	2,179.44	166,062	773	2,194.02	185,314	535
立木地計	30,256.89	6,921,003	95,001	5,571.07	1,383,074	19,524	10,497.88	2,429,878	33,098	6,060.07	1,306,908	18,986	
竹林	173.79			15.15			33.34			2.69			
伐跡	87.77			1.92			66.48			1.42			
未立木地	1,396.59			244.95			564.86			334.13			
更新困難地	17.55			2.30			12.81			0.88			
合計	31,932.59	6,921,003	95,001	5,835.39	1,383,074	19,524	11,175.37	2,429,878	33,098	6,399.19	1,306,908	18,986	

単位 面積:ha 材積:m3

市町村	鏡野町 (旧鏡野町)			久米南町			美咲町 (旧中央町)						
	面積	材積	成長量	面積	材積	成長量	計			(旧中央町)			
区分	面積	材積	成長量	面積	材積	成長量	面積	材積	成長量	面積	材積	成長量	
人工林	スギ	1,151.25	430,128	4,062	61.53	14,717	175	396.71	136,332	1,273	48.98	14,981	89
	ヒノキ	4,452.78	1,138,731	18,108	1,515.56	293,725	6,037	5,038.73	1,030,608	18,686	1,678.07	346,831	6,468
	マツ	179.72	43,612	514	354.81	88,373	1,090	493.79	132,776	1,626	160.68	42,729	475
	他針				0.51			1.91	435	7	0.44	56	3
	人針計	5,783.75	1,612,470	22,684	1,932.41	396,815	7,302	5,931.14	1,300,151	21,592	1,888.17	404,597	7,035
	その他広	58.25	1,851	151	11.91	443	13	41.55	1,483	64	4.89	143	11
	クヌギ	7.75	321	33	0.69	51	1	5.72	365	12	1.28	71	3
	人広計	66.00	2,172	185	12.60	493	14	47.27	1,848	77	6.17	213	15
	人工林計	5,849.75	1,614,642	22,869	1,945.01	397,308	7,316	5,978.41	1,301,999	21,669	1,894.34	404,810	7,050
天然林	スギ												
	ヒノキ												
	マツ	42.21	11,389	97	246.08	66,224	388	356.70	100,933	521	83.00	20,703	89
	他針	0.62	214	1	0.54	134	0	0.94	243	1	0.36	91	0
	天針計	42.83	11,604	98	246.62	66,358	389	357.64	101,176	523	83.36	20,794	90
	その他広	2,218.25	172,764	424	2,716.32	158,388	629	7,989.31	501,047	2,031	1,937.99	124,570	438
	クヌギ	17.04	2,133	4	0.10	9	0	333.36	34,466	74			
	天然林計	2,235.29	174,897	427	2,716.42	158,397	629	8,322.67	535,513	2,105	1,937.99	124,570	438
計	2,278.12	186,500	525	2,963.04	224,755	1,017	8,680.31	636,689	2,627	2,021.35	145,364	528	
計	スギ	1,151.25	430,128	4,062	61.53	14,717	175	396.71	136,332	1,273	48.98	14,981	89
	ヒノキ	4,452.78	1,138,731	18,108	1,515.56	293,725	6,037	5,038.73	1,030,608	18,686	1,678.07	346,831	6,468
	マツ	221.93	55,001	611	600.89	154,597	1,478	850.49	233,708	2,148	243.68	63,432	564
	他針	0.62	214	1	1.05	134	0	2.85	678	8	0.80	147	3
	針葉樹計	5,826.58	1,624,074	22,782	2,179.03	463,172	7,690	6,288.78	1,401,327	22,115	1,971.53	425,391	7,124
	その他広	2,276.50	174,615	575	2,728.23	158,831	642	8,030.86	502,530	2,095	1,942.88	124,712	450
	クヌギ	24.79	2,454	37	0.79	59	1	339.08	34,830	86	1.28	71	3
	広葉樹計	2,301.29	177,069	612	2,729.02	158,890	643	8,369.94	537,361	2,181	1,944.16	124,783	453
立木地計	8,127.87	1,801,142	23,393	4,908.05	622,063	8,333	14,658.72	1,938,688	24,296	3,915.69	550,174	7,577	
竹林	122.61			104.18			392.58			147.46			
伐跡	17.95			13.00			38.64			8.09			
未立木地	252.65			103.51			454.06			100.97			
更新困難地	1.56			1.09			6.42			1.08			
合計	8,522.64	1,801,142	23,393	5,129.83	622,063	8,333	15,550.42	1,938,688	24,296	4,173.29	550,174	7,577	

単位 面積:ha 材積:m3

市町村	美 咲 町						美作県民局(津山地域) 計			真 庭 市			
	(旧旭町)			(旧柵原町)			面積	材積	成長量	計			
区分	面積	材積	成長量	面積	材積	成長量				面積	材積	成長量	面積
人工林	スギ	303.31	106,927	994	44.42	14,424	190	11,610.88	4,277,894	43,868	7,575.66	3,044,518	29,230
	ヒノキ	1,956.81	389,538	7,090	1,403.85	294,240	5,128	34,940.08	8,394,818	145,600	25,088.30	6,070,087	92,862
	マツ	135.11	39,875	491	198.00	50,172	660	2,633.95	692,107	8,034	1,610.66	472,980	5,262
	他針	0.37	83	1	1.10	295	3	2.99	435	7	1.37	217	4
	人針計	2,395.60	536,423	8,576	1,647.37	359,131	5,981	49,187.90	13,365,253	197,509	34,275.99	9,587,802	127,359
	その他広	23.24	669	43	13.42	672	10	898.05	25,652	2,520	315.98	13,831	708
	クヌギ	2.81	155	7	1.63	139	2	72.27	3,553	273	143.77	8,393	449
	人広計	26.05	823	51	15.05	811	12	970.32	29,205	2,793	459.75	22,225	1,157
	人工林計	2,421.65	537,246	8,626	1,662.42	359,942	5,993	50,158.22	13,394,457	200,302	34,735.74	9,610,027	128,516
天然林	スギ							48.15	18,664	66	1.56	649	4
	ヒノキ												
	マツ	115.23	37,462	168	158.47	42,767	264	1,041.59	281,342	1,850	689.38	195,181	1,481
	他針				0.58	153	1	8.42	2,351	22	1.10	309	1
	天針計	115.23	37,462	168	159.05	42,920	265	1,098.16	302,356	1,937	692.04	196,140	1,486
	その他広	3,185.67	190,782	712	2,865.65	185,695	881	28,436.75	2,015,010	6,905	20,276.08	1,668,528	6,856
	クヌギ	27.88	2,778	4	305.48	31,688	70	388.60	40,938	86	1,287.76	141,979	397
	天広計	3,213.55	193,559	716	3,171.13	217,384	951	28,825.35	2,055,948	6,991	21,563.84	1,810,507	7,253
天然林計	3,328.78	231,021	884	3,330.18	260,304	1,216	29,923.51	2,358,305	8,929	22,255.88	2,006,646	8,738	
計	スギ	303.31	106,927	994	44.42	14,424	190	11,659.03	4,296,557	43,934	7,577.22	3,045,167	29,234
	ヒノキ	1,956.81	389,538	7,090	1,403.85	294,240	5,128	34,940.08	8,394,818	145,600	25,088.30	6,070,087	92,862
	マツ	250.34	77,337	659	356.47	92,940	925	3,675.54	973,449	9,884	2,300.04	668,161	6,743
	他針	0.37	83	1	1.68	447	4	11.41	2,785	29	2.47	527	5
	針葉樹計	2,510.83	573,885	8,744	1,806.42	402,051	6,247	50,286.06	13,667,609	199,447	34,968.03	9,783,942	128,844
	その他広	3,208.91	191,450	755	2,879.07	186,368	890	29,334.80	2,040,662	9,425	20,592.06	1,682,359	7,564
	クヌギ	30.69	2,932	11	307.11	31,827	72	460.87	44,491	359	1,431.53	150,372	845
	広葉樹計	3,239.60	194,383	766	3,186.18	218,195	962	29,795.67	2,085,153	9,784	22,023.59	1,832,731	8,409
立木地計	5,750.43	768,268	9,510	4,992.60	620,246	7,209	80,081.73	15,752,762	209,231	56,991.62	11,616,674	137,254	
竹林	184.96			60.16			1,141.95			327.26			
伐跡	19.99			10.56			224.82			140.34			
未立木地	255.61			97.48			2,669.38			1,346.53			
更新困難地	2.28			3.06			29.18			76.04			
合計	6,213.27	768,268	9,510	5,163.86	620,246	7,209	84,147.06	15,752,762	209,231	58,881.79	11,616,674	137,254	

単位 面積:ha 材積:m3

市町村		真 庭 市											
		(旧北房町)			(旧勝山町)			(旧落合町)			(旧湯原町)		
区 分	面積	材 積	成長量	面積	材 積	成長量	面積	材 積	成長量	面積	材 積	成長量	
人 工 林	スギ	162.93	57,387	508	1,997.39	859,164	7,943	682.62	272,956	2,104	1,362.75	566,534	5,252
	ヒノキ	1,436.78	347,498	4,978	5,663.36	1,302,114	20,688	5,431.52	1,334,272	17,091	4,156.31	1,046,199	16,029
	マツ	266.65	72,978	1,012	277.70	81,291	1,004	358.09	104,434	1,020	147.36	43,498	530
	他 針				0.71	2	2				0.41	161	1
	人針計	1,866.36	477,863	6,497	7,939.16	2,242,570	29,637	6,472.23	1,711,662	20,214	5,666.83	1,656,391	21,811
	その他広	16.80	1,608	14	82.27	2,552	205	54.81	2,372	119	30.91	1,575	60
	クヌギ	1.47	129	1	51.60	3,223	141	21.45	1,131	71	4.76	267	17
	人広計	18.27	1,737	15	133.87	5,775	346	76.26	3,503	190	35.67	1,842	77
	人工林計	1,884.63	479,600	6,512	8,073.03	2,248,345	29,983	6,548.49	1,715,165	20,405	5,702.50	1,658,233	21,888
天 然 林	スギ	0.02	8	0	1.39	598	2						
	ヒノキ												
	マツ	325.41	85,697	721	25.86	8,169	41	186.75	56,393	375	11.93	3,896	17
	他 針	0.25	54	0				0.34	98	0			
	天針計	325.68	85,758	721	27.25	8,767	43	187.09	56,491	375	11.93	3,896	17
	その他広	2,817.36	260,846	432	2,078.82	164,536	842	3,831.74	286,219	1,513	3,816.54	321,287	1,275
	クヌギ	66.25	6,548	33	821.99	90,229	273	225.83	25,070	45	0.40	45	0
	天広計	2,883.61	267,394	465	2,900.81	254,765	1,115	4,057.57	311,290	1,558	3,816.94	321,333	1,275
	天然林計	3,209.29	353,152	1,186	2,928.06	263,532	1,158	4,244.66	367,781	1,933	3,828.87	325,229	1,292
計	スギ	162.95	57,394	508	1,998.78	859,762	7,945	682.62	272,956	2,104	1,362.75	566,534	5,252
	ヒノキ	1,436.78	347,498	4,978	5,663.36	1,302,114	20,688	5,431.52	1,334,272	17,091	4,156.31	1,046,199	16,029
	マツ	592.06	158,675	1,733	303.56	89,460	1,045	544.84	160,827	1,395	159.29	47,393	547
	他 針	0.25	54	0	0.71	2	2	0.34	98	0	0.41	161	1
	針葉樹計	2,192.04	563,621	7,218	7,966.41	2,251,337	29,680	6,659.32	1,768,153	20,590	5,678.76	1,660,287	21,829
	その他広	2,834.16	262,454	445	2,161.09	167,088	1,047	3,886.55	288,591	1,631	3,847.45	322,862	1,335
	クヌギ	67.72	6,677	35	873.59	93,452	414	247.28	26,202	116	5.16	313	17
	広葉樹計	2,901.88	269,131	480	3,034.68	260,540	1,461	4,133.83	314,793	1,748	3,852.61	323,175	1,352
立木地計	5,093.92	832,752	7,698	11,001.09	2,511,877	31,141	10,793.15	2,082,946	22,337	9,531.37	1,983,462	23,181	
竹 林	22.72			49.34			100.09			45.23			
伐 跡	7.92			21.25			12.00			12.55			
未立木地	22.90			143.97			33.10			144.48			
更新困難地	3.09			0.49			4.76			5.28			
合 計	5,150.55	832,752	7,698	11,216.14	2,511,877	31,141	10,943.10	2,082,946	22,337	9,738.91	1,983,462	23,181	

単位 面積:ha 材積:m3

市町村		真 庭 市											
		(旧久世町)			(旧美甘村)			(旧川上村)			(旧八束村)		
区 分	面 積	材 積	成長量	面 積	材 積	成長量	面 積	材 積	成長量	面 積	材 積	成長量	
人 工 林	スギ	769.41	340,062	3,493	1,593.56	594,179	5,957	448.45	157,904	1,499	232.63	78,408	816
	ヒノキ	2,998.73	708,228	13,278	2,335.65	593,666	7,242	1,209.51	308,001	5,309	880.92	199,318	4,290
	マツ	7.47	2,343	17	107.20	32,552	444	165.57	49,383	436	48.21	12,999	50
	他 針							0.16	30	1	0.09	24	0
	人針計	3,775.61	1,050,633	16,788	4,036.41	1,220,398	13,643	1,823.69	515,318	7,245	1,161.85	290,749	5,156
	その他広	21.26	895	59	40.03	1,527	100	48.22	2,826	103	2.83	94	8
	クヌギ	44.35	2,237	164	5.72	334	19	8.65	884	16	0.47	41	0
	人広計	65.61	3,132	222	45.75	1,861	119	56.87	3,709	120	3.30	134	8
	人工林計	3,841.22	1,053,765	17,010	4,082.16	1,222,259	13,761	1,880.56	519,028	7,365	1,165.15	290,883	5,164
天 然 林	スギ	0.15	44	2									
	ヒノキ												
	マツ	50.26	13,929	120	4.41	1,357	11	15.01	4,579	32	49.98	14,978	130
	他 針										0.51	157	1
	天針計	50.41	13,973	122	4.41	1,357	11	15.01	4,579	32	50.49	15,135	131
	その他広	1,558.77	131,754	726	915.34	73,044	308	1,906.07	171,052	592	2,030.08	149,370	771
	クヌギ	7.55	776	12	160.33	18,687	33						
	天然林計	1,616.73	146,503	859	1,080.08	93,089	352	1,921.08	175,631	623	2,080.57	164,505	902
計	スギ	769.56	340,105	3,495	1,593.56	594,179	5,957	448.45	157,904	1,499	232.63	78,408	816
	ヒノキ	2,998.73	708,228	13,278	2,335.65	593,666	7,242	1,209.51	308,001	5,309	880.92	199,318	4,290
	マツ	57.73	16,272	137	111.61	33,909	455	180.58	53,962	468	98.19	27,977	180
	他 針							0.16	30	1	0.60	182	1
	針葉樹計	3,826.02	1,064,605	16,909	4,040.82	1,221,755	13,654	1,838.70	519,897	7,277	1,212.34	305,884	5,287
	その他広	1,580.03	132,649	784	955.37	74,572	408	1,954.29	173,878	695	2,032.91	149,464	779
	クヌギ	51.90	3,013	175	166.05	19,021	52	8.65	884	16	0.47	41	0
	広葉樹計	1,631.93	135,662	960	1,121.42	93,593	460	1,962.94	174,761	711	2,033.38	149,504	779
立木地計	5,457.95	1,200,267	17,869	5,162.24	1,315,347	14,114	3,801.64	694,658	7,988	3,245.72	455,388	6,066	
竹 林	78.08			18.43			8.03			3.67			
伐 跡	9.65			20.38			19.98			3.17			
未立木地	49.84			474.48			294.91			115.52			
更新困難地				0.32			0.22			50.69			
合 計	5,595.52	1,200,267	17,869	5,675.85	1,315,347	14,114	4,124.78	694,658	7,988	3,418.77	455,388	6,066	

単位 面積:ha 材積:m3

市町村	真庭市 (旧中和村)			新庄村			美作県民局(真庭地域)計			美作市 計			
	面積	材積	成長量	面積	材積	成長量	面積	材積	成長量	面積	材積	成長量	
人工林	スギ	325.92	117,924	1,659	1,285.09	490,660	5,426	8,860.75	3,535,177	34,656	3,266.96	1,197,724	10,744
	ヒノキ	975.52	230,793	3,958	1,664.91	393,001	6,893	26,753.21	6,463,088	99,755	10,609.28	2,396,409	44,470
	マツ	232.41	73,502	750	109.51	31,150	322	1,720.17	504,131	5,584	932.51	232,849	2,493
	他針							1.37	217	4	0.10	16	1
	人針計	1,533.85	422,218	6,368	3,059.51	914,811	12,641	37,335.50	10,502,614	139,999	14,808.85	3,826,998	57,708
	その他広	18.85	384	41	25.63	1,045	37	341.61	14,877	745	212.31	8,737	390
	クヌギ	5.30	148	19	6.88	565	15	150.65	8,958	464	61.47	3,389	224
	人広計	24.15	531	60	32.51	1,610	52	492.26	23,835	1,209	273.78	12,126	615
	人工林計	1,558.00	422,750	6,428	3,092.02	916,422	12,692	37,827.76	10,526,449	141,208	15,082.63	3,839,124	58,323
天然林	スギ				83.17	32,206	50	84.73	32,855	54	1.41	487	7
	ヒノキ												
	マツ	19.77	6,184	34	3.84	1,238	4	693.22	196,419	1,485	328.97	87,882	563
	他針				0.42	117	1	1.52	426	2	5.39	1,487	9
	天針計	19.77	6,184	34	87.43	33,561	54	779.47	229,700	1,540	335.77	89,856	578
	その他広	1,321.36	110,418	398	2,178.71	152,051	701	22,454.79	1,820,579	7,557	15,376.26	1,048,117	2,941
	クヌギ	5.41	623	1	51.55	6,077	16	1,339.31	148,057	413	164.64	17,437	35
	天然林計	1,346.54	117,225	433	2,317.69	191,689	771	24,573.57	2,198,336	9,510	15,876.67	1,155,410	3,554
計	スギ	325.92	117,924	1,659	1,368.26	522,866	5,476	8,945.48	3,568,033	34,709	3,268.37	1,198,210	10,750
	ヒノキ	975.52	230,793	3,958	1,664.91	393,001	6,893	26,753.21	6,463,088	99,755	10,609.28	2,396,409	44,470
	マツ	252.18	79,686	785	113.35	32,388	326	2,413.39	700,550	7,069	1,261.48	320,731	3,056
	他針				0.42	117	1	2.89	644	6	5.49	1,503	9
	針葉樹計	1,553.62	428,402	6,402	3,146.94	948,372	12,695	38,114.97	10,732,314	141,539	15,144.62	3,916,853	58,286
	その他広	1,340.21	110,801	438	2,204.34	153,096	738	22,796.40	1,835,455	8,302	15,588.57	1,056,854	3,331
	クヌギ	10.71	771	20	58.43	6,643	31	1,489.96	157,015	877	226.11	20,826	259
	広葉樹計	1,350.92	111,573	459	2,262.77	159,739	769	24,286.36	1,992,470	9,178	15,814.68	1,077,681	3,591
立木地計	2,904.54	539,975	6,861	5,409.71	1,108,111	13,464	62,401.33	12,724,784	150,718	30,959.30	4,994,534	61,877	
竹林	1.67			11.72			338.98			341.55			
伐跡	33.44			5.36			145.70			37.60			
未立木地	67.33			267.67			1,614.20			695.50			
更新困難地	11.19			26.73			102.77			13.16			
合計	3,018.17	539,975	6,861	5,721.19	1,108,111	13,464	64,602.98	12,724,784	150,718	32,047.11	4,994,534	61,877	

単位 面積:ha 材積:m3

市町村		美作市											
		(旧勝田町)			(旧大原町)			(旧東栗倉村)			(旧美作町)		
区分	面積	材積	成長量	面積	材積	成長量	面積	材積	成長量	面積	材積	成長量	
人工林	スギ	1,538.25	595,521	5,084	474.98	165,978	1,471	619.84	228,564	2,080	136.65	44,690	475
	ヒノキ	2,464.79	576,413	10,896	1,854.83	405,398	8,090	956.36	245,314	3,669	1,746.46	416,520	7,645
	マツ	167.50	40,957	411	129.02	30,258	319	101.56	23,497	215	132.99	34,979	386
	他針							0.10	16	1			
	人針計	4,170.54	1,212,892	16,391	2,458.83	601,634	9,880	1,677.86	497,391	5,964	2,016.10	496,188	8,506
	その他広	29.18	1,284	28	21.14	706	46	94.45	3,001	233	34.29	2,086	55
	クヌギ	23.95	1,500	77	19.91	961	80	12.96	615	55	1.70	80	7
	人広計	53.13	2,784	106	41.05	1,668	125	107.41	3,616	288	35.99	2,165	62
	人工林計	4,223.67	1,215,675	16,497	2,499.88	603,302	10,005	1,785.27	501,007	6,252	2,052.09	498,354	8,568
天然林	スギ	0.95	358	5									
	ヒノキ												
	マツ	29.96	7,621	46	3.97	958	5	1.27	341	2	117.72	30,818	270
	他針	1.63	466	3				0.34	105	1	0.41	111	1
	天針計	32.54	8,445	54	3.97	958	5	1.61	445	3	118.13	30,929	271
	その他広	2,111.76	159,698	348	1,451.86	102,010	328	548.01	41,491	116	3,273.57	245,934	761
	クヌギ				41.10	4,551	8	9.99	1,148	6			
	天広計	2,111.76	159,698	348	1,492.96	106,561	336	558.00	42,639	122	3,273.57	245,934	761
	天然林計	2,144.30	168,143	402	1,496.93	107,519	341	559.61	43,084	125	3,391.70	276,862	1,032
計	スギ	1,539.20	595,879	5,089	474.98	165,978	1,471	619.84	228,564	2,080	136.65	44,690	475
	ヒノキ	2,464.79	576,413	10,896	1,854.83	405,398	8,090	956.36	245,314	3,669	1,746.46	416,520	7,645
	マツ	197.46	48,579	458	132.99	31,216	324	102.83	23,838	217	250.71	65,797	656
	他針	1.63	466	3				0.44	121	2	0.41	111	1
	針葉樹計	4,203.08	1,221,337	16,445	2,462.80	602,592	9,885	1,679.47	497,836	5,967	2,134.23	527,117	8,777
	その他広	2,140.94	160,981	376	1,473.00	102,716	374	642.46	44,492	349	3,307.86	248,019	817
	クヌギ	23.95	1,500	77	61.01	5,512	88	22.95	1,764	61	1.70	80	7
	広葉樹計	2,164.89	162,481	454	1,534.01	108,228	461	665.41	46,255	410	3,309.56	248,099	824
立木地計	6,367.97	1,383,818	16,899	3,996.81	710,821	10,347	2,344.88	544,091	6,378	5,443.79	775,216	9,601	
竹林	71.07			42.01			19.39			59.46			
伐跡	7.23			10.92			0.69			8.54			
未立木地	91.66			72.24			46.34			138.34			
更新困難地	0.20			0.08			0.74			2.83			
合計	6,538.13	1,383,818	16,899	4,122.06	710,821	10,347	2,412.04	544,091	6,378	5,652.96	775,216	9,601	

単位 面積:ha 材積:m3

市町村	美作市						勝央町			奈義町			
	(旧作東町)			(旧英田町)			面積	材積	成長量	面積	材積	成長量	
区分	面積	材積	成長量	面積	材積	成長量	面積	材積	成長量	面積	材積	成長量	
人工林	スギ	232.21	77,039	692	265.03	85,932	942	14.54	4,548	45	358.53	128,266	1,330
	ヒノキ	2,252.07	472,996	8,494	1,334.77	279,770	5,677	1,093.45	213,547	5,360	1,610.67	350,399	6,713
	マツ	309.16	78,890	860	92.28	24,268	302	5.04	345	16	146.24	31,083	317
	他針										0.06	1	1
	人針計	2,793.44	628,924	10,046	1,692.08	389,969	6,921	1,113.03	218,441	5,422	2,115.50	509,749	8,361
	その他広	17.51	893	12	15.74	768	15	58.06	1,243	150	93.41	1,656	237
	クヌギ	1.48	103	4	1.47	130	1	0.44	15	2	12.60	424	48
	人広計	18.99	996	16	17.21	898	17	58.50	1,258	152	106.01	2,080	286
	人工林計	2,812.43	629,920	10,062	1,709.29	390,867	6,937	1,171.53	219,699	5,574	2,221.51	511,829	8,647
天然林	スギ	0.46	129	2									
	ヒノキ												
	マツ	96.82	26,730	125	79.23	21,414	114	25.50	6,347	58	7.77	1,881	6
	他針	0.66	182	1	2.35	624	3	1.73	432	6	0.47	128	0
	天針計	97.94	27,040	128	81.58	22,038	117	27.23	6,779	65	8.24	2,009	6
	その他広	4,700.17	296,773	844	3,290.89	202,212	543	1,047.08	70,498	331	632.88	42,582	170
	クヌギ	101.15	10,390	18	12.40	1,348	3				0.61	18	2
	天広計	4,801.32	307,163	863	3,303.29	203,560	546	1,047.08	70,498	331	633.49	42,600	172
	天然林計	4,899.26	334,203	990	3,384.87	225,598	663	1,074.31	77,277	396	641.73	44,610	178
計	スギ	232.67	77,168	694	265.03	85,932	942	14.54	4,548	45	358.53	128,266	1,330
	ヒノキ	2,252.07	472,996	8,494	1,334.77	279,770	5,677	1,093.45	213,547	5,360	1,610.67	350,399	6,713
	マツ	405.98	105,619	986	171.51	45,682	415	30.54	6,692	75	154.01	32,964	323
	他針	0.66	182	1	2.35	624	3	1.73	432	6	0.53	129	1
	針葉樹計	2,891.38	655,964	10,174	1,773.66	412,007	7,038	1,140.26	225,220	5,487	2,123.74	511,758	8,367
	その他広	4,717.68	297,665	857	3,306.63	202,981	559	1,105.14	71,741	481	726.29	44,238	407
	クヌギ	102.63	10,493	22	13.87	1,478	4	0.44	15	2	13.21	442	51
	広葉樹計	4,820.31	308,158	878	3,320.50	204,458	563	1,105.58	71,756	483	739.50	44,681	458
立木地計	7,711.69	964,123	11,052	5,094.16	616,465	7,601	2,245.84	296,975	5,970	2,863.24	556,438	8,825	
竹林	102.37			47.25			27.73			44.30			
伐跡	4.50			5.72			8.80			7.55			
未立木地	294.23			52.69			50.63			145.47			
更新困難地	0.30			9.01						0.15			
合計	8,113.09	964,123	11,052	5,208.83	616,465	7,601	2,333.00	296,975	5,970	3,060.71	556,438	8,825	

単位 面積:ha 材積:m3

市町村		西 栗 倉 村			美作県民局(勝英地域) 計			美 作 県 民 局 計		
区 分		面 積	材 積	成 長 量	面 積	材 積	成 長 量	面 積	材 積	成 長 量
人 工 林	スギ	2,145.19	806,810	7,240	5,785.22	2,137,348	19,358	26,256.85	9,950,419	97,882
	ヒノキ	2,254.15	625,999	8,897	15,567.55	3,586,354	65,441	77,260.84	18,444,260	310,797
	マツ	91.13	25,983	253	1,174.92	290,261	3,079	5,529.04	1,486,498	16,697
	他 針	0.72	68	15	0.88	85	17	5.24	737	28
	人針計	4,491.19	1,458,860	16,404	22,528.57	6,014,047	87,895	109,051.97	29,881,914	425,404
	その他広	39.47	1,321	131	403.25	12,957	908	1,642.91	53,486	4,173
	クヌギ	7.17	424	31	81.68	4,252	306	304.60	16,763	1,043
	人広計	46.64	1,745	162	484.93	17,209	1,214	1,947.51	70,249	5,216
	人工林計	4,537.83	1,460,605	16,566	23,013.50	6,031,257	89,109	110,999.48	29,952,162	430,620
天 然 林	スギ	27.57	12,179	41	28.98	12,666	48	161.86	64,185	167
	ヒノキ									
	マツ	10.01	2,897	15	372.25	99,007	641	2,107.06	576,768	3,976
	他 針	0.09	32	0	7.68	2,079	15	17.62	4,856	39
	天針計	37.67	15,109	56	408.91	113,752	705	2,286.54	645,809	4,182
	その他広	695.52	59,838	95	17,751.74	1,221,035	3,537	68,643.28	5,056,624	17,999
	クヌギ				165.25	17,456	37	1,893.16	206,450	536
	天広計	695.52	59,838	95	17,916.99	1,238,490	3,575	70,536.44	5,263,074	18,536
天然林計	733.19	74,947	151	18,325.90	1,352,242	4,280	72,822.98	5,908,883	22,718	
計	スギ	2,172.76	818,989	7,281	5,814.20	2,150,014	19,406	26,418.71	10,014,604	98,050
	ヒノキ	2,254.15	625,999	8,897	15,567.55	3,586,354	65,441	77,260.84	18,444,260	310,797
	マツ	101.14	28,881	267	1,547.17	389,268	3,720	7,636.10	2,063,266	20,673
	他 針	0.81	100	15	8.56	2,164	32	22.86	5,593	66
	針葉樹計	4,528.86	1,473,969	16,460	22,937.48	6,127,799	88,600	111,338.51	30,527,722	429,586
	その他広	734.99	61,159	226	18,154.99	1,233,992	4,446	70,286.19	5,110,109	22,172
	クヌギ	7.17	424	31	246.93	21,708	343	2,197.76	223,213	1,579
	広葉樹計	742.16	61,583	258	18,401.92	1,255,700	4,789	72,483.95	5,333,323	23,751
立木地計	5,271.02	1,535,552	16,718	41,339.40	7,383,499	93,389	183,822.46	35,861,045	453,337	
竹 林	10.21			423.79			1,904.72			
伐 跡	62.52			116.47			486.99			
未立木地	33.12			924.72			5,208.30			
更新困難地	2.34			15.65			147.60			
合 計	5,379.21	1,535,552	16,718	42,820.03	7,383,499	93,389	191,570.07	35,861,045	453,337	

単位 面積:ha 材積:m3

市町村		高梁川下流森林計画区			旭川森林計画区			吉井川森林計画区			県計		
区分		面積	材積	成長量	面積	材積	成長量	面積	材積	成長量	面積	材積	成長量
人工林	スギ	10,471.69	3,769,381	45,920	9,480.72	3,743,054	36,918	17,526.31	6,460,084	63,734	37,478.72	13,972,519	146,572
	ヒノキ	33,676.77	7,939,958	171,537	36,309.32	8,567,996	147,049	53,754.05	12,636,845	232,475	123,740.14	29,144,798	551,062
	マツ	6,435.68	1,900,809	25,408	3,940.98	955,019	13,060	5,978.89	1,287,195	18,009	16,355.55	4,143,024	56,477
	他針	8.38	1,709	26	10.78	1,816	47	18.10	2,840	82	37.26	6,365	155
	人針計	50,592.52	13,611,856	242,891	49,741.80	13,267,885	197,074	77,277.35	20,386,964	314,300	177,611.67	47,266,706	754,265
	その他広	763.20	41,052	1,134	838.98	39,766	1,322	1,713.86	60,872	3,846	3,316.04	141,690	6,302
	クヌギ	94.76	7,790	202	169.18	9,732	495	155.47	7,880	582	419.41	25,402	1,279
	人広計	857.96	48,842	1,336	1,008.16	49,498	1,817	1,869.33	68,752	4,428	3,735.45	167,092	7,581
	人工林計	51,450.48	13,660,698	244,227	50,749.96	13,317,383	198,891	79,146.68	20,455,716	318,728	181,347.12	47,433,798	761,846
天然林	スギ	1.00	377	3	85.49	32,964	57	77.59	31,476	116	164.08	64,816	176
	ヒノキ												
	マツ	9,463.13	2,721,090	18,778	7,735.83	1,556,537	20,575	10,910.20	1,258,687	39,542	28,109.16	5,536,315	78,895
	他針	1,107.45	255,868	1,124	142.84	26,110	630	422.04	61,240	2,422	1,672.33	343,218	4,176
	天針計	10,571.58	2,977,335	19,905	7,964.16	1,615,611	21,261	11,409.83	1,351,403	42,081	29,945.57	5,944,349	83,247
	その他広	85,804.25	6,552,220	15,026	60,130.66	4,388,711	22,237	70,108.38	4,758,353	30,664	216,043.29	15,699,284	67,926
	クヌギ	1,039.93	112,095	267	1,730.29	178,139	502	887.29	83,792	194	3,657.51	374,026	963
	天広計	86,844.18	6,664,315	15,293	61,860.95	4,566,851	22,739	70,995.67	4,842,144	30,857	219,700.80	16,073,310	68,889
	天然林計	97,415.76	9,641,650	35,198	69,825.11	6,182,462	44,000	82,405.50	6,193,548	72,938	249,646.37	22,017,659	152,136
計	スギ	10,472.69	3,769,757	45,923	9,566.21	3,776,018	36,975	17,603.90	6,491,560	63,850	37,642.80	14,037,335	146,748
	ヒノキ	33,676.77	7,939,958	171,537	36,309.32	8,567,996	147,049	53,754.05	12,636,845	232,475	123,740.14	29,144,798	551,062
	マツ	15,898.81	4,621,900	44,186	11,676.81	2,511,556	33,634	16,889.09	2,545,883	57,551	44,464.71	9,679,338	135,372
	他針	1,115.83	257,577	1,150	153.62	27,926	676	440.14	64,080	2,505	1,709.59	349,583	4,330
	針葉樹計	61,164.10	16,589,191	262,796	57,705.96	14,883,496	218,335	88,687.18	21,738,367	356,381	207,557.24	53,211,055	837,512
	その他広	86,567.45	6,593,271	16,160	60,969.64	4,428,478	23,559	71,822.24	4,819,225	34,509	219,359.33	15,840,974	74,229
	クヌギ	1,134.69	119,885	469	1,899.47	187,871	997	1,042.76	91,672	776	4,076.92	399,429	2,242
	広葉樹計	87,702.14	6,713,157	16,628	62,869.11	4,616,349	24,557	72,865.00	4,910,897	35,286	223,436.25	16,240,402	76,471
立木地計	148,866.24	23,302,348	279,425	120,575.07	19,499,845	242,891	161,552.18	26,649,264	391,666	430,993.49	69,451,457	913,982	
竹林	1,912.52			1,737.12			2,100.78			5,750.42			
伐跡	479.53			193.66			367.57			1,040.76			
未立木地	2,478.92			3,235.30			4,123.78			9,838.00			
更新困難地	49.77			126.92			112.59			289.28			
合計	153,786.98	23,302,348	279,425	125,868.07	19,499,845	242,891	168,256.90	26,649,264	391,666	447,911.95	69,451,457	913,982	



岡山県マスコット ももっち・うらっち