

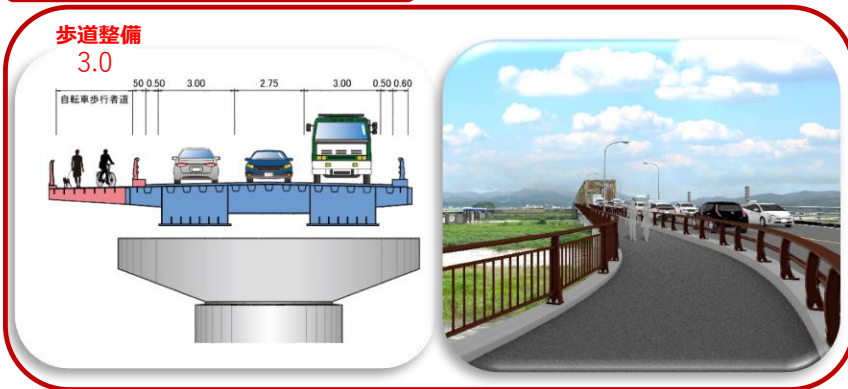
岡山県からのお知らせ 「川辺橋の機能復旧（新川辺橋・堤防への歩道整備）について」

令和5年5月に被災し、同年9月に復旧した川辺橋（歩行者・自転車用側道橋）については、**現在、仮設構造での復旧**となっていることから、長期間利用が可能な構造で「**新川辺橋**」及び「**堤防**」に歩道を整備し、自転車・歩行者等の利用ルートを変更します。

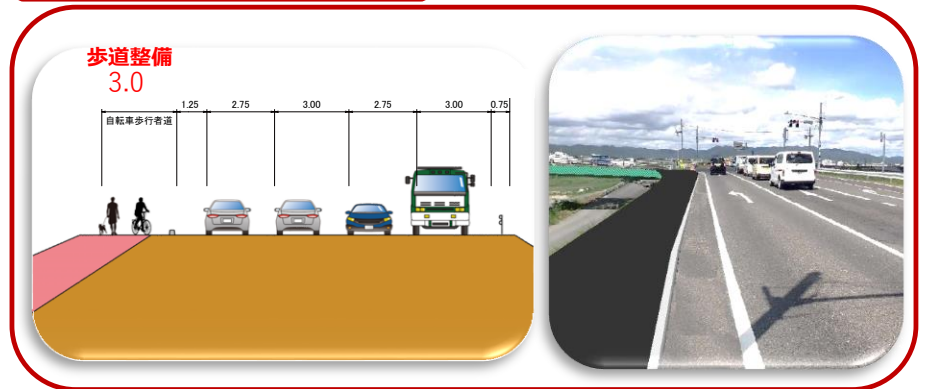
なお、川辺橋は、新川辺橋へ自転車等の利用を切替した後に撤去します。



①橋梁部（整備イメージ）



②堤防部（整備イメージ）



事業概要

整備延長	橋梁部（新川辺橋）	458.5m
	堤防への歩道整備（倉敷市側：右岸）	約100m
	堤防への歩道整備（総社市側：左岸）	約100m
整備幅員（歩道）		3.0m

橋梁概要（現在）

川辺橋	橋長453.4m、幅員5.2m（標準部）
新川辺橋	橋長458.5m、幅員8.0m（標準部）

Q：完了には何年かかるの？

A：早期完成を目指しますが、数年間を要す見込みです。
整備期間が決定しましたら改めてお知らせします。

Q：川辺橋はなぜ撤去するの？

A：川辺橋は整備後90年以上が経過していて老朽化が進んでいます。
橋梁を集約化することで、治水安全度の向上（川が流れやすくなる）が見込まれることと、将来にわたる維持管理費の負担が抑えられることから、撤去することを決定しました。

Q：現在の構造（仮設構造）では危ないの？

A：基準に基づき安全な構造で設計していますが、長期間利用することが前提となっていないため、恒久的な構造で新川辺橋への歩道整備等を行うものです。

Q：工事中の交通規制はどのようになるの？

A：交通への影響を考慮し、河川内より施工する予定としていますが、防護柵取替えなど、一部の作業では交通規制が必要となる見込みです。

整備スケジュール（予定）

	令和6年度	令和7年度	令和8年度	令和9年度以降
歩道整備				
川辺橋撤去				

河川内の作業は非出水期(増水リスクの小さい期間)の10月21日～6月15日に実施します。
整備スケジュールについては、予算措置や現場の状況により変更となる場合があります。

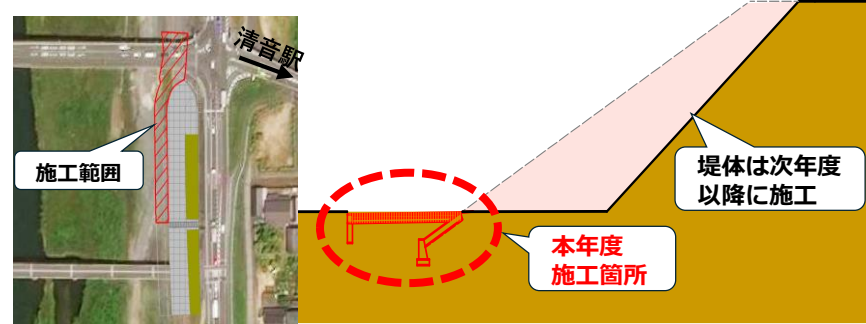
令和6年度工事予定

1. 歩道を整備するための堤防の一部（基礎等）を整備

整備延長：約70m（清音側）

主な内容：護岸工（地中部）

実施時期：令和6年10月21日（非出水期）以降に現地着手予定

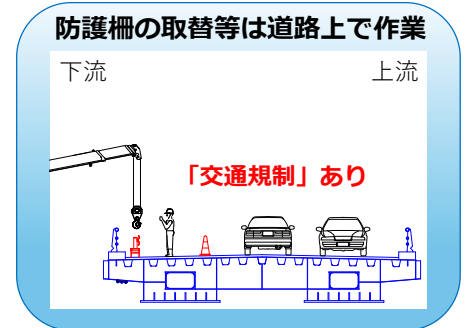
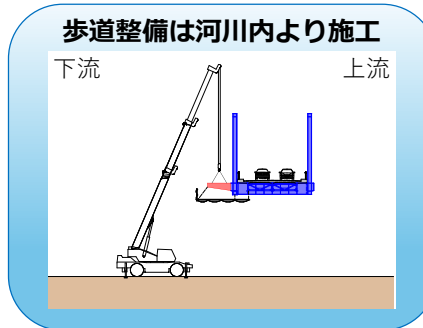


2. 橋梁部の歩道整備（一部区間）についても工事発注の準備中

整備延長：約190m（清音側より順次整備）

主な内容：新川辺橋の南側へ歩道を整備

実施時期：令和6年度中に発注予定(現地着手は令和7年10月以降予定)



交通規制については、改めてご案内します。

担当部署

岡山県備中県民局 建設部河川災害対策班 TEL 086-434-7157

工事・規制の情報は備中県民局建設部HPで公表します。

URL <https://www.pref.okayama.jp/soshiki/96/>