

第1回 危機管理チーム会議



【日時】令和7年3月24日 10:00～

【場所】岡山県災害対策本部（県庁防災・危機管理センター）等

【参加者】危機管理チーム員

1

1 被害等の状況

知事直轄

(1) 発生日時

令和7年3月23日（日）15時頃

(2) 発生場所

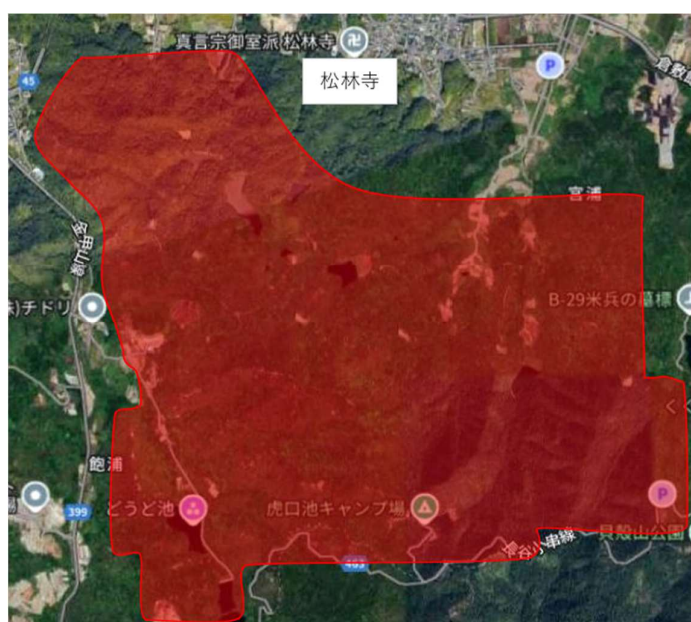
岡山市南区飽浦地内

(3) 焼失面積（24日7時時点）

250ヘクタール

(4) 人的被害

なし



(5) 住家被害

非住家 6棟 (全焼4棟、部分焼2棟)

(6) 避難指示

	世帯数	人数	発令月日	発令時間	解除月日	解除時間	備考
飽浦	182世帯	417人	3月23日	20:45			
宮浦	221世帯	476人	3月23日	20:45			
合計	403世帯	893人					

(7) 避難所開設状況

光南台公民館、光南台中学校、宮浦公会堂

※報告の限りで把握している情報

(1) 交通規制状況

①道路の通行規制状況 (主な通行規制箇所)

○県道

通行止め 3路線

県道217号 飽浦東児線

(玉野市 上山坂 ~ 岡山市南区 飽浦)

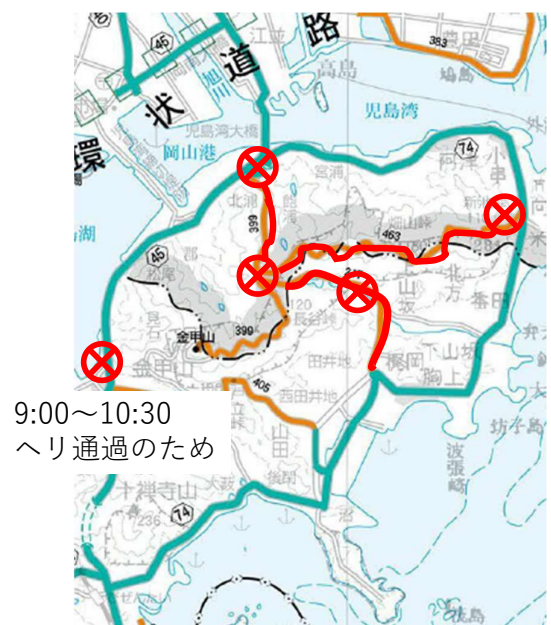
県道399号 金甲山線

(飽浦東児線との交差点 ~ 飽浦交差点)

(飽浦 ~ 小串)

県道463号 長谷小串線

(全面)



詳細は下記を参照してください

岡山県道路規制情報HP <http://dosei.pref.okayama.jp/dourokisei/index.php>

1 被害の状況（周辺施設）

知事直轄

※報告の限りで把握している情報

（1）付近の教育施設の状況

- ・甲浦認定こども園
- ・甲浦小学校
- ・小串小学校
- ・光南台中学校

3月24日休校

（2）付近の要介護施設の状況

特別養護老人ホーム宮浦荘入居者
→別施設へ避難済み

5

2 対応状況

知事直轄

（1）県配備体制等の状況

設置日時	配備体制
3月23日 15時02分	注意体制
3月23日 22時00分	特別警戒体制
月 日 時 分	
月 日 時 分	

（2）市町村災害対策本部等の設置状況

市町村名	設置日時	廃止日時
岡山市	3月23日 17時15分	月 日 時 分
玉野市	3月24日 2時00分	月 日 時 分

6

(3) 発生後対応状況 (時系列)

3月23日 (日)

15時02分	消防覚知
15時41分	岡山県航空隊出動
18時15分	自衛隊応援要請
18時45分	県内広域応援要請
24時00分	地上部隊活動継続

3月24日 (月)

6時19分	岡山市ヘリ上空偵察
6時49分	県内消防広域応援隊出動
7時30分	市ヘリ、神戸市ヘリ出動
7時41分	自衛隊出動
8時30分	県ヘリ、香川県ヘリ出動

※鳥取県、広島市は要請があれば対応可

7

(4) 出動状況 (地上部隊)

3月23日

岡山市消防局24隊、岡山市消防団13分団
玉野市消防本部6隊、玉野市消防団9分団

3月24日

岡山市消防局24隊、岡山市消防団11分団
玉野市消防本部6隊、玉野市消防団18分団

(県内消防広域応援隊)

備前ブロック4隊、備中ブロック16隊、美作ブロック4隊

8

(1) 今後の気象情報

天気概況

岡山県は、気圧の谷や湿った空気の影響で曇っています。

24日は、気圧の谷や湿った空気の影響でおおむね曇り、昼過ぎは北部を中心に雨が降る見込みです。雷を伴う所があるでしょう。

25日は、高気圧に覆われておおむね晴れる見込みです。

今後の防災シナリオ (3月24日09時00分現在 岡山地方気象台)

【防災事項】

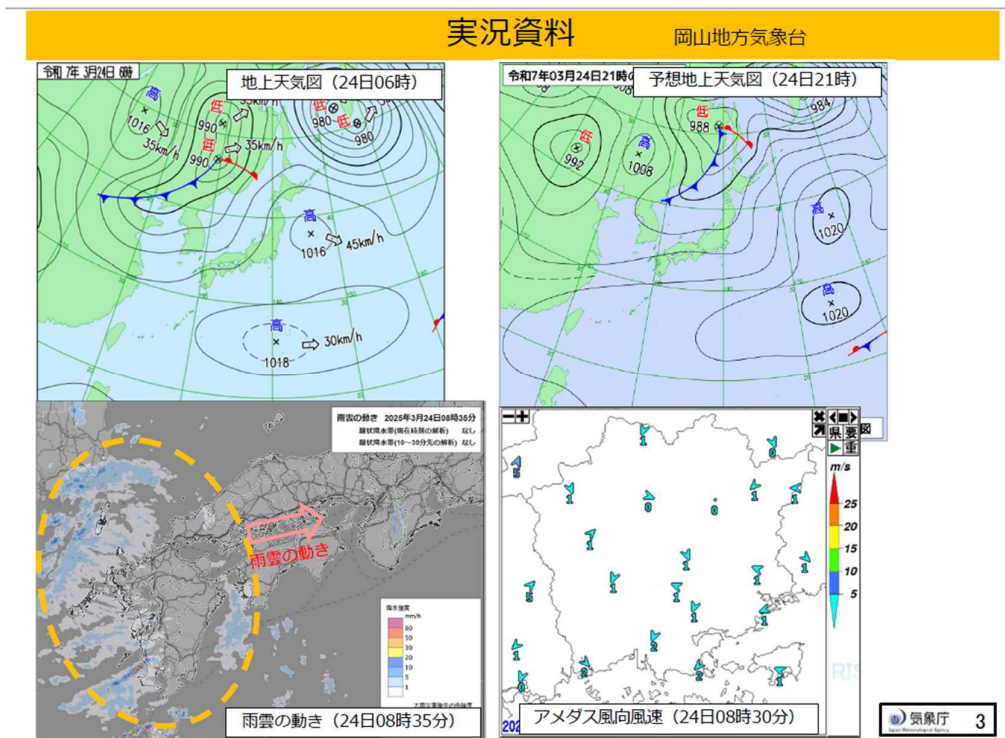
- ・南部では、26日まで空気の乾燥した状態が続くため、火の取り扱いに注意してください。
- ・岡山県では、24日昼過ぎから24日夜遅くまで竜巻などの激しい突風や急な強い雨、落雷に注意してください。北部では、25日までなだれに注意してください。

		24日					25日							26日				
		9-12時	12-15時	15-18時	18-21時	21-24時	0-3時	3-6時	6-9時	9-12時	12-15時	15-18時	18-21時	21-24時	0-6時	6-12時	12-18時	18-24時
大雨(浸水) (3)	岡山県南部	0	1	1	0	0	0	0	0	0	0	0	0					
	岡山県北部	0	10	5	0	0	0	0	0	0	0	0	0					
雷	岡山県南部		竜巻	竜巻	竜巻	竜巻												
	岡山県北部		竜巻	竜巻	竜巻	竜巻												
暴風 (メートル)	岡山県南部	陰上	7	8	8	5	4	4	5	8	8	8	5	4				
	海上	8	10	10	7	6	6	6	7	10	10	10	7	7				
	岡山県北部	5	6	7	3	3	2	2	3	5	5	5	3	2				
波浪 (メートル)	岡山県南部	0.5	1	1	0.5	0.5	0.5	0.5	1	1	1	0.5	0.5					
乾燥	岡山県南部	実効60 最小35	実効60 最小35	実効60 最小35	実効60 最小35	実効60 最小35	実効60 最小35	実効60 最小35	実効60 最小35	実効60 最小35	実効60 最小35	実効60 最小35	実効60 最小35	実効60 最小35	実効60 最小35	実効60 最小35	実効60 最小35	実効60 最小35

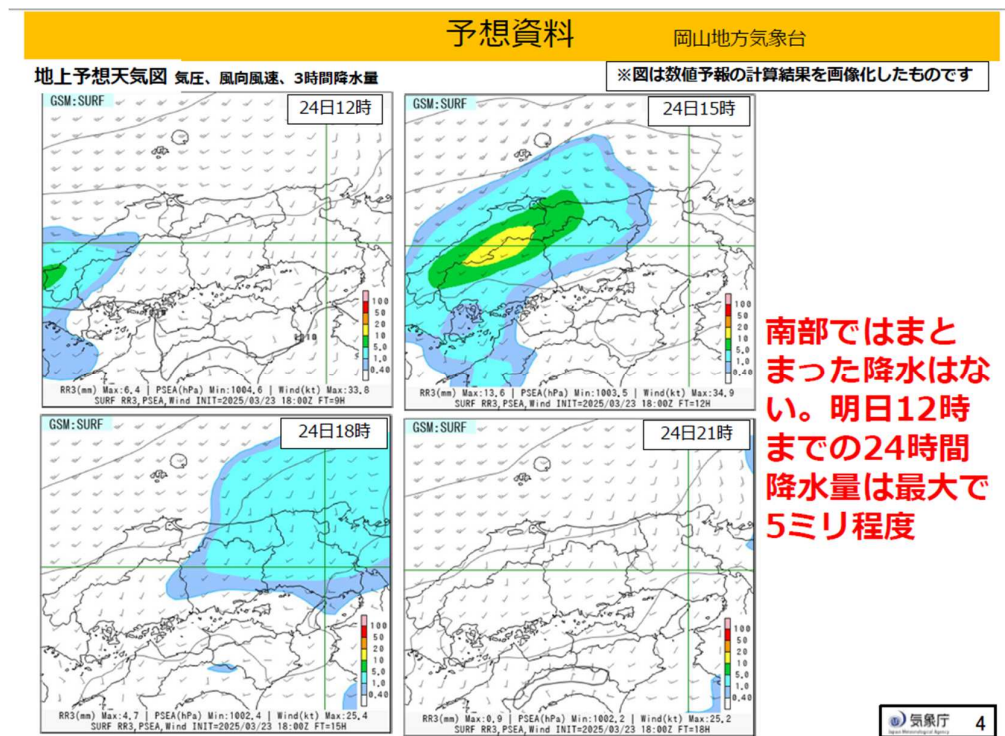
■ 警報級 ■ 注意報級

★ 注意報解除

- ・24時間降水量 (24日12時～25日12時)
 - 南部 5ミリ
 - 北部 15ミリ
- ・24時間降水量 (25日12時～26日12時)
 - 南部 0ミリ
 - 北部 0ミリ



11



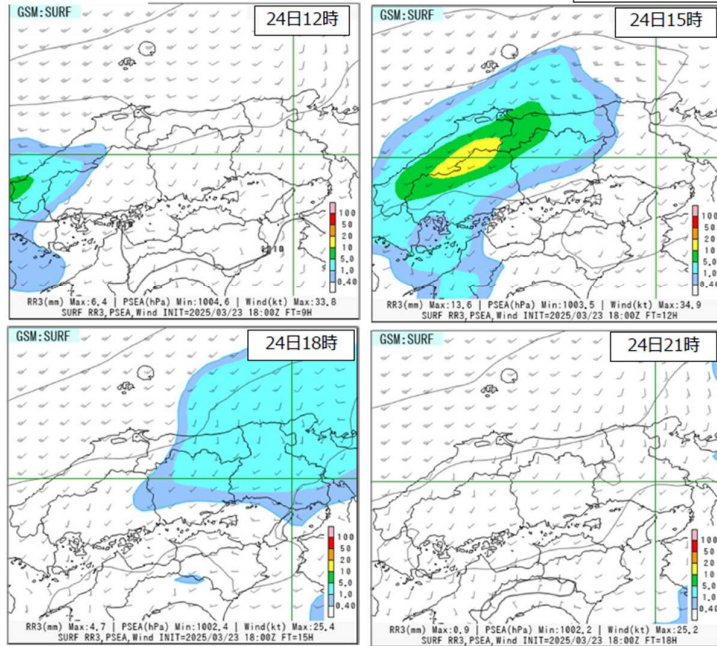
12

予想資料

岡山地方気象台

地上予想天気図 気圧、風向風速、3時間降水量

※図は数値予報の計算結果を画像化したものです



南部ではま
まった降水は
ない。明日12
時までの24時
間降水量は最
大で5ミリ程
度



週間天気予報

岡山地方気象台

週間天気予報 (南部 気温:岡山市付近)

	24日(月)	25日(火)	26日(水)	27日(木)	28日(金)	29日(土)	30日(日)
天気	くもり 	晴れ 	晴れ時々くもり 	くもり一時雨 	くもり一時雨 	くもり時々晴れ 	晴れ時々くもり
降水確率 (%)	10/40/10	0/0/0/0	20	60	50	30	20
最高気温 (°C)	/	/	22	21	19	13	12
最低気温 (°C)	/	/	11	10	8	4	2

